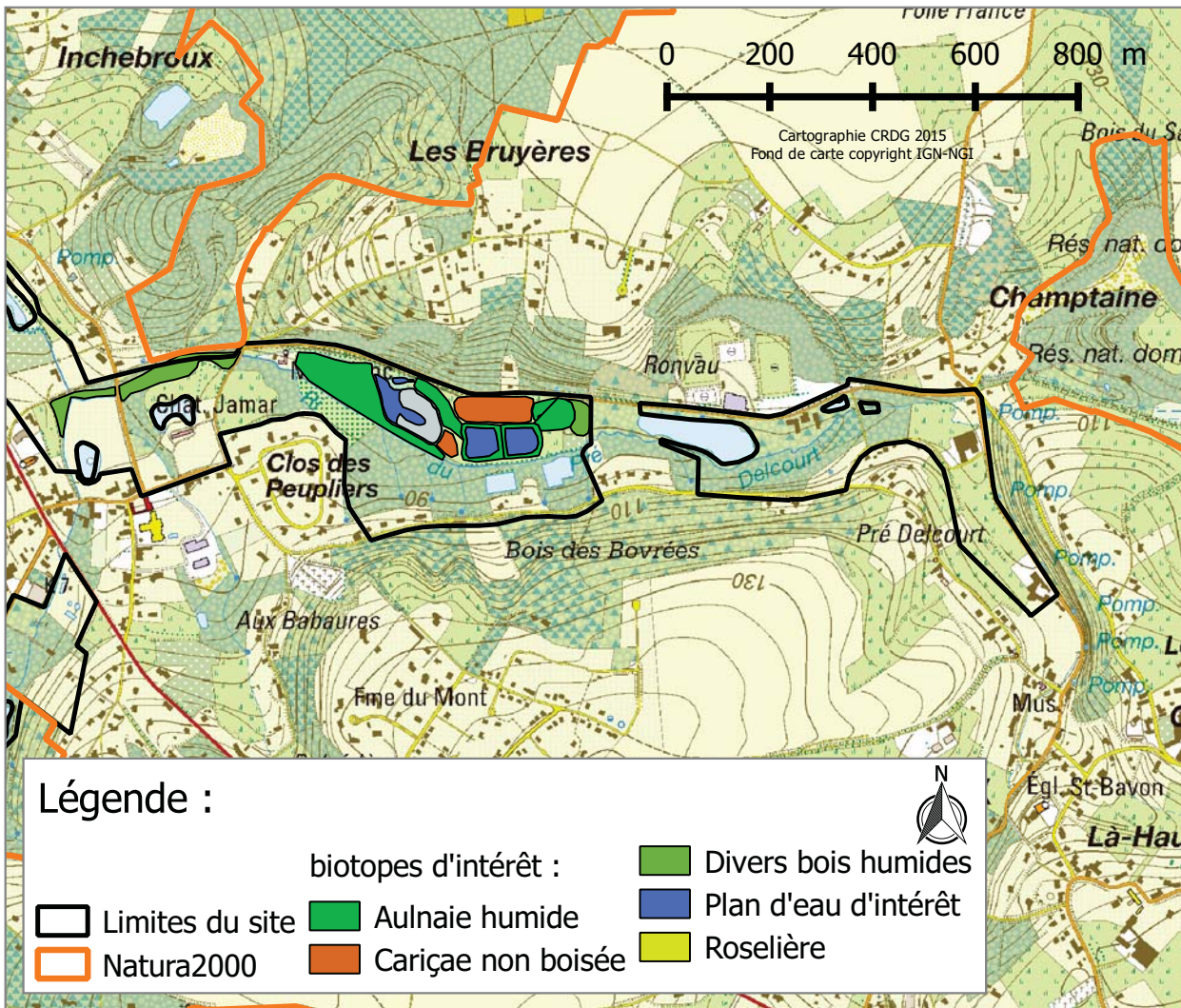
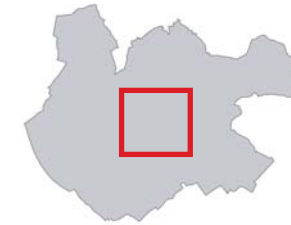


La vallée du ry du pré Delcourt à Chaumont-Gistoux

Commune : le site est situé sur la commune de Chaumont-Gistoux, à hauteur du bois des Bovrées.

Cours d'eau : le ri Delcourt, un affluent du Train.

Situation au plan de secteur : zone en espaces verts et zone sous le statut de protection natura 2000. Deux réserves naturelles domaniales protègent partiellement le site, l'une dans sa partie centrale, l'autre protégeant une des deux sources du ri Delcourt.



Petit affluent du Train, le ry du pré Delcourt creuse son lit entre Champtaine et Gistoux dans un étroit vallon parsemé d'étangs et de zones humides. La zone figurée ici sur la carte fait partie d'un ensemble plus vaste, protégé par le statut Natura2000 (site BE31007). La partie centrale du vallon est protégée par le statut de réserve naturelle domaniale (RND), cette zone est boisée pour l'essentiel (essentiellement par une aulnaie-frênaie alluviale). Dans le sous-bois, on observe notamment des sources à cardamine amère (*Cardamine amara*) et dorine à feuilles opposées (*Chrysosplenium oppositifolium*) et une cariçaie à laîche des marais (*Carex acutiformis*) mêlée d'éléments de mégaphorbiaie. Le castor européen (*Castor fiber*) s'est installé sur le site et y joue un rôle important dans l'évolution du milieu.

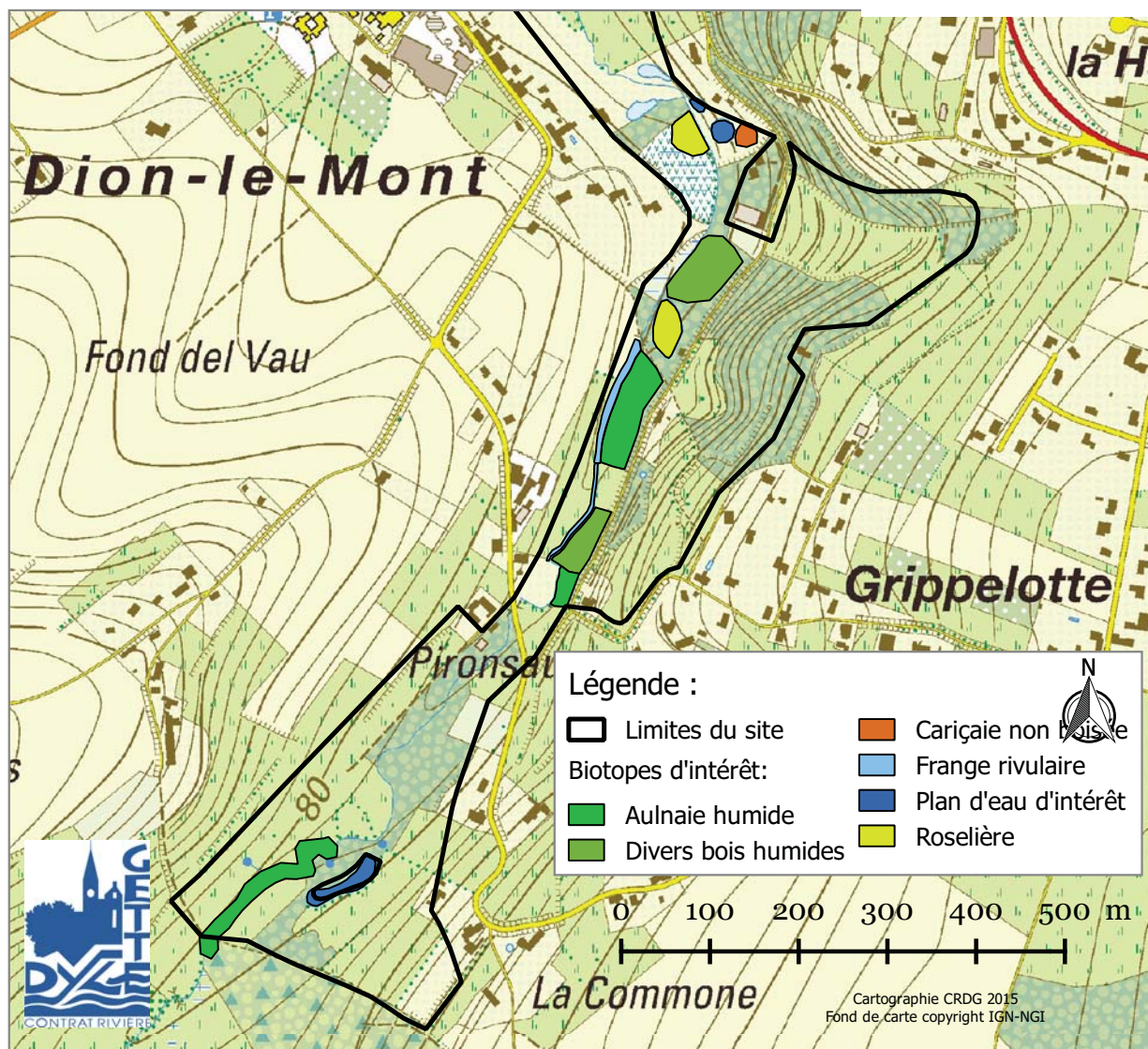
Les plans d'eau offrent des biotopes très intéressants pour l'avifaune, pour les batraciens et les insectes aquatiques. Les libellules sont par exemple très nombreuses sur le site. Dans les milieux ouverts, les cariçaies sont riches en espèces et offrent de beaux biotopes de transition entre les massifs boisés et les plans d'eau.

Le site de Dion-le-Mont, partie Est

Commune : cette partie du site est située sur la commune de Chaumont-Gistoux

Cours d'eau : Vallée du ruisseau de Pisselet

Situation au plan de secteur : zone d'Espaces verts.



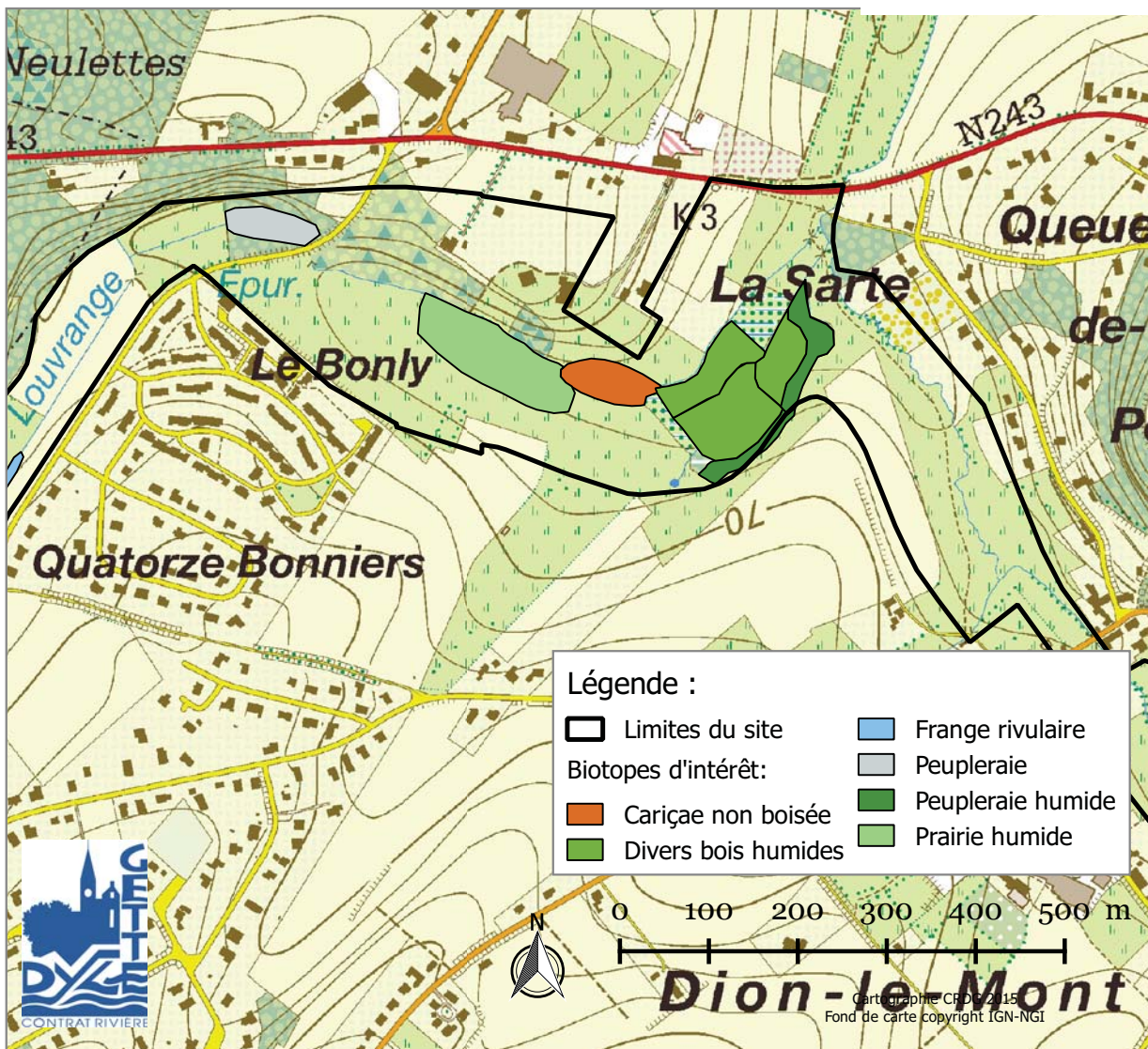
La partie Est du site de Dion-le-Mont présente une succession de bois humides et de milieux ouverts le long du ru du Pisselet. Les boisements humides sont constitués d'aulnaies et de peuplements mélangés, à base d'aulnes, de frênes et d'érables. Deux petites roselières et une cariçaie très réduite en superficie constituent des milieux humides ouverts intéressants. La connectivité entre ces biotopes est cependant assez limitée du fait de l'extension des jardins privés dans les fonds de la vallée.

Le site de Dion-le-Mont, partie Nord

Commune : cette partie du site est située sur la commune de Chaumont-Gistoux.

Cours d'eau : Vallée du ruisseau de Louvrange

Situation au plan de secteur : zone d'Espaces verts.



La partie Nord du site de Dion-le-Mont héberge un gros bois humide, constitué d'une peupleraie humide et d'un boisement mélangé sur sol marécageux. Ce boisement humide est colonisé par de nombreuses plantes aquatiques (roseaux, massettes, ...) et par la laïche des marais qui s'y développe en peuplements très denses et étendus. Malheureusement, ce massif boisé est aussi très envahi par la Balsamine de l'Himalaya, qui colonise progressivement tout le massif. On notera en amont du massif boisé la présence d'une belle cariçae et d'une prairie humide, occupant le lit majeur du ruisseau de Louvrange.