




Inventaire des atteintes aux cours d'eau - La Hulpe, novembre 2016 -

400 M



-  Réseau hydrographique
-  Sous-bassin hydrographique
-  Limite communale









Argentine

La Hulpe

Mazerine

Gaillemarde

Coulant d'eau

-  Dépôt de déchets
-  Entrave
-  Erosion de berge
-  Ouvrage dégradé
-  Protection de berges
-  Pulvérisation / remblai
-  Rejet d'eaux usées
-  Résolu