

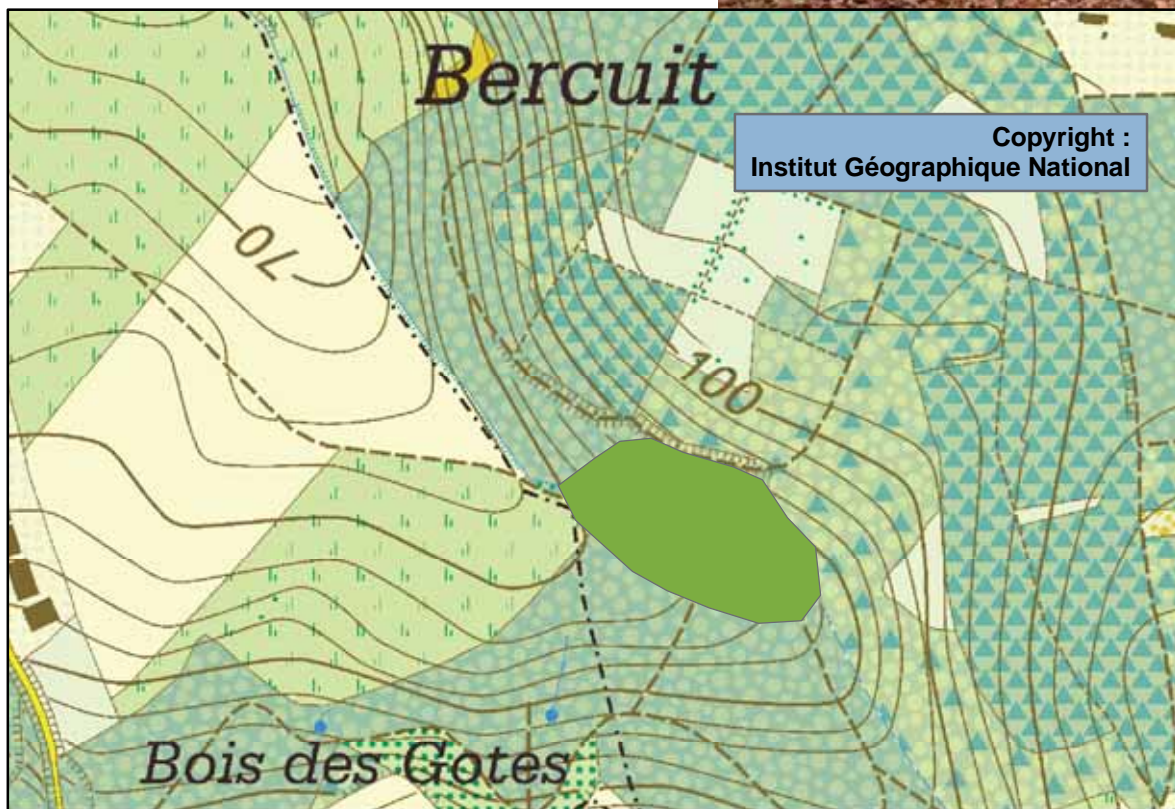


Village : Bercuit






Vallée : ruisseau des Gottes  
Identification : GD/01

Situation au plan de secteur : forestière

Commentaires : intérêt paysager



## Végétation

-  Aulnaie humide
-  Autre
-  Cariçaie non boisée
-  Coupe à blanc humide
-  Divers bois humide
-  Frange rivulaire
-  Intérêt paysager
-  Peupleraie humide
-  Plan d'eau d'intérêt
-  Prairie humide
-  Roselière
-  Saulaie humide

**Zone humide au niveau des sources du ruisseau des Gottes. Cariçaies sur pente avec quelques joncs. Sol marécageux. Environnement forestier (divers feuillus).**

0 100 200 Mètres





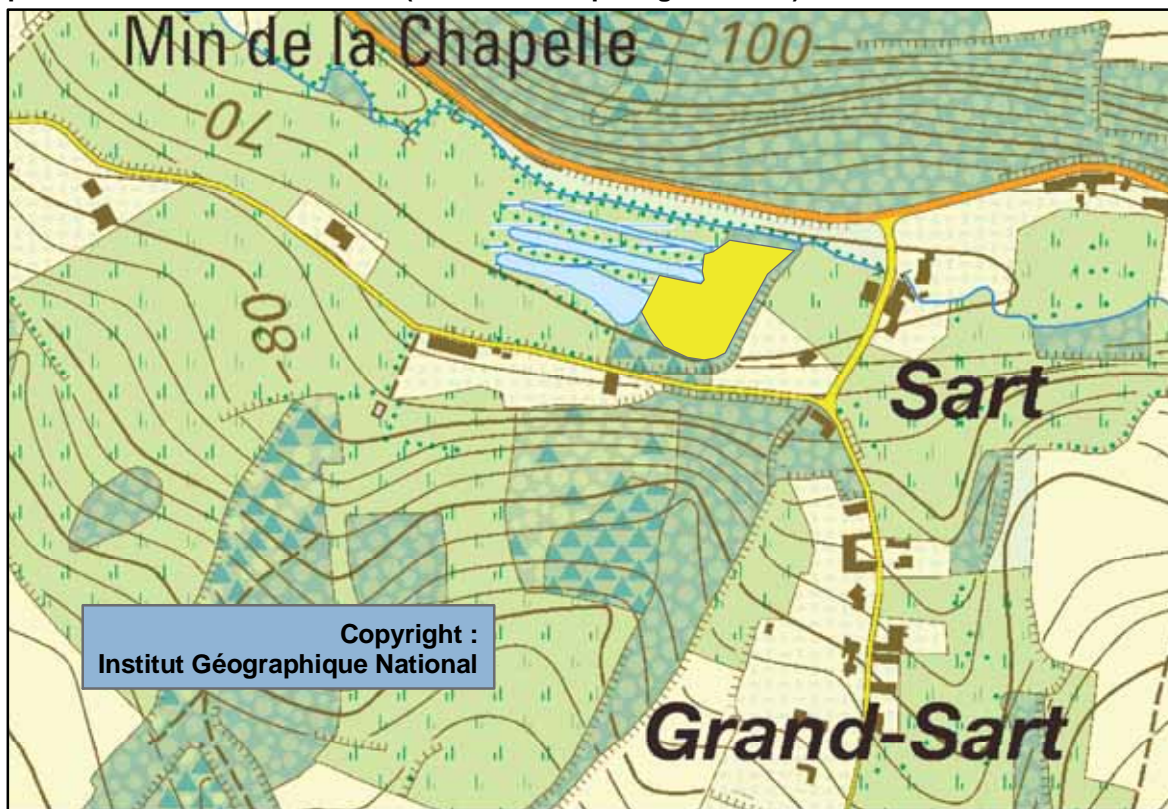


Village : Sart

Vallée : ruisseau de Piétrebais  
 Identification : GD/02

Situation au plan de secteur : agricole et surface en eau

Commentaires : roselière en voie d'atterrissement ... La zone possède le statut de site classé (voir les zones protégées : GD8)



### Végétation

- Aulnaie humide
- Autre
- Cariçaie non boisée
- Coupe à blanc humide
- Divers bois humide
- Frange rivulaire
- Intérêt paysager
- Peupleraie humide
- Plan d'eau d'intérêt
- Prairie humide
- Roselière
- Saulaie humide

**Roselière inondée au niveau d'une ancienne cressonnière. Végétation de phragmites, carex, populages, joncs, reine des prés. Présence de grenouilles, tritons, ... au niveau de résurgences.**







Village : Gottechain

Vallée : ruisseau du Lambais et son affluent  
 Identification : GD/03

Situation au plan de secteur : agricole, forestière  
 et habitat à caractère rural

Commentaires : arrivée d'eaux usées en aval du village


Source : PCDN et DGARNE



### Végétation

-  Aulnaie humide
-  Autre
-  Cariçaie non boisée
-  Coupe à blanc humide
-  Divers bois humide
-  Frange rivulaire
-  Intérêt paysager
-  Peupleraie humide
-  Plan d'eau d'intérêt
-  Roselière
-  Saulaie humide

On trouve au niveau de la source de l'affluent, une première prairie humide fort rudéralisée. Par la suite, ce ru traverse un domaine privé, présentant un aspect très humide. Notamment un bas marais en bord d'étang ainsi qu'un boisement humide. Il s'agit du SGIB 256 repris dans l'inventaire de la Région wallonne.  
 Plus en aval encore, le long du Lambais, on trouve une boisement marécageux au sous-bois diversifié avec une cariçaie en strate herbacée. Elle est entrecoupée de patches de roselières. On y retrouve également des reines des prés, des populages, des joncs, des baldingères...







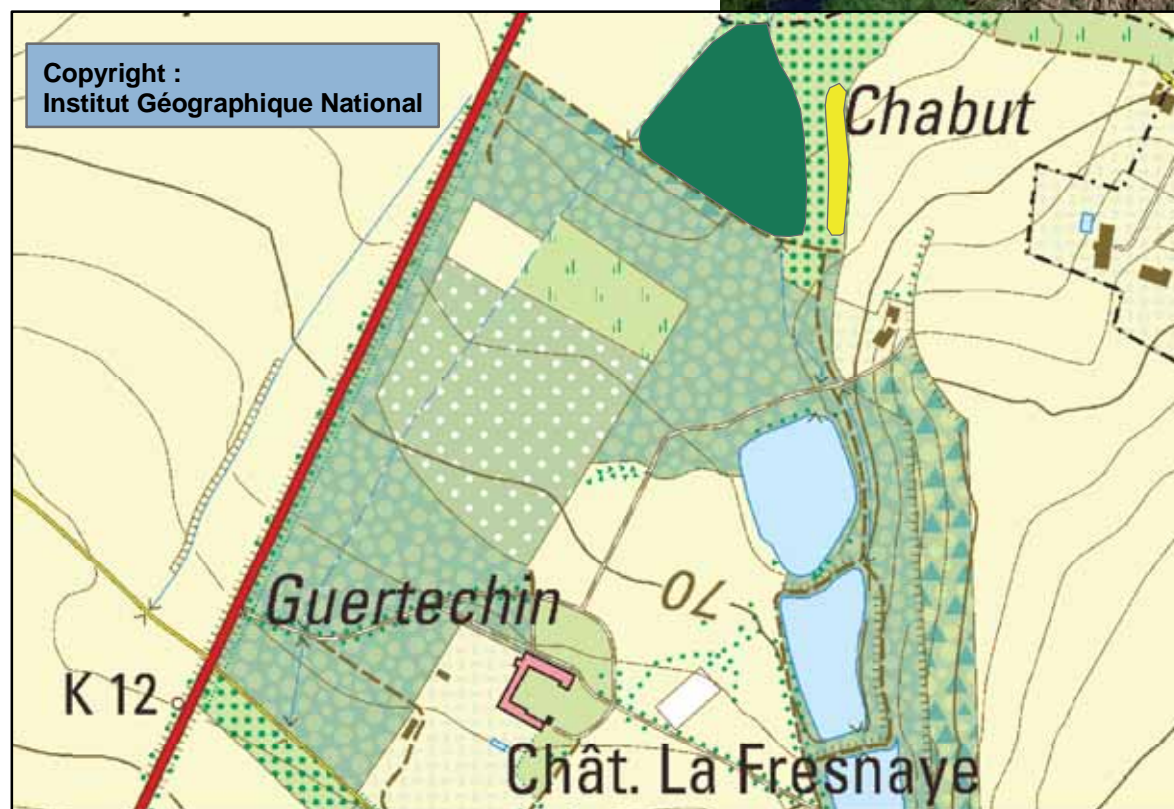
Village : Guertechain

Vallée : ruisseau du Guertechain

Identification : GD/04

Situation au plan de secteur : agricole et forestière

Commentaires : site important car refuge pour la faune



## Végétation

- Aulnaie humide
- Autre
- Cariçaie non boisée
- Coupe à blanc humide
- Divers bois humide
- Frange rivulaire
- Intérêt paysager
- Peupleraie humide
- Plan d'eau d'intérêt
- Prairie humide
- Roselière
- Saulaie humide

**Milieu de transition à caractère humide.** Située entre une longue peupleraie humide (Beauvechain) et le domaine forestier du château de la Fresnaye, cette zone très importante pour le réseau écologique local du fait de sa localisation est caractérisée par une végétation de carex, reines des prés, roseaux, baldingères et joncs. Plus en amont, le cours d'eau traverse un chapelet d'étangs intéressants pour oiseaux et batraciens.







Village : Le Wez

Vallée : ruisseau de la Néthen

Identification : GD/05

Situation au plan de secteur : forestière et habitat à caractère rural

Commentaires : activité sylvicole



## Végétation

-  Aulnaie humide
-  Autre
-  Cariçaie non boisée
-  Coupe à blanc humide
-  Divers bois humide
-  Frange rivulaire
-  Intérêt paysager
-  Peupleraie humide
-  Plan d'eau d'intérêt
-  Prairie humide
-  Roselière
-  Saulaie humide



Boisement humide (roselière sous peupleraie) appartenant au site Natura 2000 de la vallée de la Néthen et au site du marais de Wez. Partie du SGIB hors N2000 repris dans l'inventaire de la Région wallonne.

