







Multi-cache Perwez, le fer et l'eau

Placée par : Indiana Jack

Date de mise en place : 22/02/2021

N 50° 37.539 E 004° 48.679

UTM: 31U E 628115 N 5609762

Difficulté :  2.5 out of 5
Terrain :  2.5 out of 5
Taille :  Size: Small (Small)**Favorites :** 1**Nombre de logs :**  Found it 1  Found it 1  Publish Listing 1  Publish Listing**Description longue**

Cette promenade agréable et instructive longue d'environ 7 km tire son nom du fait que son tracé suit en partie le RAVeL 147 qui était autrefois la voie ferrée qui liait Tamines à Landen. L'élément « eau » est aussi présent car vous allez déambuler en compagnie de la Grande Gette qui prend sa source à Perwez. Après avoir rejoint la Petite Gette pour former la Gette en territoire flamand, elle se jette :-) dans le Demer. C'est une rivière qui présente une qualité moyenne selon l'indice de pollution organique. Du côté de ses poissons, on y retrouve de l'épinoche, du goujon, de la loche et de la perche mais beaucoup plus en aval à Jodoigne (239 individus en 2019).

Cette balade vous a été concoctée par « Indiana Jack » (Jacques Luyckx) et le Contrat de rivière Dyle-Gette (CRDG) en collaboration avec la Commune de Perwez et le Cercle historique – [Quelles sont les missions du CRDG. Découvrez un des programmes d'action 2017-2019 du Contrat de rivière Dyle-Gette](#) (TVCom).

Les notices & hyperliens ci-dessous vous permettront d'approfondir certains des thèmes évoqués tout au long de votre parcours.

(WP01) [Découvrez les balades de Perwez](#), à pied, à vélo et même ... à cheval !

(WP02) [Découvrez l'histoire de la gare](#). Avant l'arrivée du chemin de fer, la vie économique de Perwez s'articulait autour des deux marchés (formant la Grand-Place actuelle) et des quelques rues adjacentes, dans le fond de la vallée. C'est la création de la gare qui a engendré le développement de la bien nommée : rue de la Station qui, un siècle durant, fut la plus animée de la commune. De nombreux marchands (de charbon, de semences et d'engrais, d'outillage agricole, de matériaux de construction...) ont bâti les maisons qui entourent la vaste esplanade que les Perwéziens appellent toujours le « site de la gare ».

(WP04) La ligne de partage des eaux du bassin hydrographique de la Meuse et de l'Escaut se situe à Perwez, découvrez cette curiosité : [Rendez-vous en Mer du Nord](#).

(WP07) [Histoire de l'arbre aux sorcières](#)

(entre WP07 et WP08) En avançant sur ce chemin et à votre gauche au loin, vous apercevez un arbre à la forme particulière, il s'agit de l'arbre aux sorcières. C'est un vieux chêne âgé d'au moins trois siècles. Il se situe à la limite des territoires de Perwez et de Petit-Rosière (Ramillies), à quelques dizaines de mètres de Grand-Rosière. Son isolement au milieu de la campagne, en particulier avant la construction de la chaussée de Wavre-Huy en 1845, inspira du respect voire de la peur aux habitants des villages voisins qui en firent un rendez-vous de sorcières. Il y a quelques

années, le pré qui l'abritait a été labouré. Pourvu que cela n'altère pas son système racinaire mais à ce jour, l'état sanitaire de ce vieux chêne est jugé satisfaisant.











(WP08) [La 2ème éolienne de Wallonie était à Perwez](#) (Canal Zoom)

(WP09) [Le moulin à eau de Seumay](#)

(WP09) [Histoire de la production d'eau à Perwez](#)

(WP12) [L'ancienne usine électrique de Perwez](#)

Waypoints additionnels

- | | Préfixe | Identifiant | Nom | Coordonnées |
|---|---|-------------|--|----------------------------|
|  | 01 | 01 | WP 01 - le panneau des balades (Etape Virtuelle) | N 50° 37.539 E 004° 48.679 |
| | Note : Sur le panneau des promenades de Perwez, vous observez que (A) balades pédestres à thèmes sillonnent la commune. | | | |
| | . | | | |
| | La Commune s'est dotée aussi d'une balade touristique à vélo « la Transperwezienne » et d'une balade équestre. | | | |
|  | 02 | 02 | WP 02 - la gare de Perwez (Etape Virtuelle) | N 50° 37.578 E 004° 48.752 |
| | Note : En quelle année a été inaugurée la gare de Perwez ? (B=1) 1865 – (B=2) 1915 – (C=3) 1980 | | | |
|  | 03 | 03 | WP 03 - le pont (Etape Virtuelle) | N 50° 37.802 E 004° 49.253 |
| | Note : En quelle matière est la rambarde (le garde-fou) de ce pont ? (C=1) bois (C=2) métal (C=3) briques. | | | |
| | . | | | |
| | Remarquez, sur votre gauche, le paysage ouvert typique de notre Hesbaye brabançonne. Au loin, se trouve un vignoble du Domaine de Mellemont. Le long du RAVeL, vous remarquez de nombreux lierres terrestres dans les arbres. Loin d'être néfastes pour l'arbre, ils représentent une manne de nourriture et de caches pour les oiseaux. Alors que sur la droite en contrebas, coule la Grande Gette. | | | |
|  | 04 | 04 | WP 04 - le panneau du RAVeL (Etape Virtuelle) | N 50° 38.096 E 004° 50.024 |
| | Note : Combien de vallées peut-on découvrir sur l'entité de Perwez ? (D=4) 4 vallées (L'Orbais, le Thorembais, la Grande Gette, Le Jausselette) - (D=3) 3 vallées (La Petite Gette, le Train, la Dyle) - (D=2) 2 vallées (La Grande Gette et le Thorembais). | | | |
| | . | | | |
| | Le RAVeL 147 présente la particularité qu'il croise au lieu-dit « cinq étoiles » à Thorembais-St-Trond la limite de partage des eaux du bassin de la Meuse et de l'Escaut. | | | |
|  | 05 | 05 | WP 05 - le panneau cyclable (Etape Virtuelle) | N 50° 38.231 E 004° 50.708 |
| | Note : Jodoigne est distant de 1(E) kilomètres | | | |
|  | 06 | 06 | WP 06 - le panneau ponits-noeuds (Etape Virtuelle) | N 50° 38.307 E 004° 51.107 |
| | Note : Les points-nœuds en direction de Perwez et de Ramillies portent respectivement les numéros de (F)9 (vers Perwez) et 8(F) (vers Ramillies). | | | |
| | . | | | |
| | Check (1) : A+B+C+D+E+F = 24 | | | |
|  | 07 | 07 | WP 07 - la source (Etape Virtuelle) | N 50° 38.176 E 004° 51.094 |
| | Note : Découvrez sur votre droite cette ancienne fontaine en briques, témoin d'un temps révolu ! De quelle forme est cette fontaine ? (G=1) un cube - (G=2) un demi-cylindre - (G=3) une sphère. | | | |
| | . | | | |
| | Un peu plus loin, vous passez au-dessus du ruisseau de Jausselette. | | | |
|  | 08 | 08 | WP 08 - le carrefour (Etape Virtuelle) | N 50° 37.853 E 004° 50.330 |
| | Note : Quel bâtiment se trouve au coin de ce carrefour ? (H=1) Une chapelle - (H=2) Un bunker - (H=3) Rien ... | | | |
| | . | | | |
| | Dans le bas de la vallée, vous observez une zone humide constituée d'une aulnaie, peupleraie et d'une petite roselière. Maintenir les zones humides permet de réguler les crues et d'accueillir faune et flore spécifiques. Au loin à votre gauche, vous pouvez apercevoir les 16 éoliennes, Perwez a accueilli la 2ème éolienne de Wallonie et la 1ère en Brabant wallon, aujourd'hui démontée. | | | |
|  | 09 | 09 | WP 09 - la rivière (Etape Virtuelle) | N 50° 37.931 E 004° 50.029 |
| | Note : Quel est le nom de la rivière présent sur le panneau ? (J=1) La Grande Gette - (J=2) La Grande Jette - (J=3) La Grande Ghète. | | | |
| | . | | | |
| | Savez-vous que ce nom a pour origine "Gatia", l'ancêtre de Gette-Gete, probablement issu de l'ancien germanique « Gata » qui devait signifier "creux, trou, ouverture" (source JM Pierret.) | | | |
|  | 10 | 10 | WP 10 - la station d'épuration (Etape Virtuelle) | N 50° 37.821 E 004° 49.792 |

PréfixeIdentifiantNom

Coordonnées

Note : L'eau traitée par une station d'épuration est-elle potable ? (K=3) Oui - (K=5) Non; Par ailleurs, cette station couvre 3(K)00 équivalents-habitants.

 11 11 [WP 11 - l'impasse](#) (Etape Virtuelle) N 50° 37.724 E 004° 49.440


Note : La rue du Pré aux Joncs est voie sans issue, sauf pour ... (L=1) les engins agricoles - (L=2) les piétons et les cyclistes - (L=3) les motos et motocyclettes

 12 12 [WP 12 - l'atelier](#) (Etape Virtuelle) N 50° 37.637 E 004° 49.216

Note : Entre la rue du Pré aux Joncs et celle du Warichet, la maison établie le long du sentier est bordée d'une tourelle... (M=1) carrée - (M=2) hexagonale - (M=3) octogonale.

Check (2) : G+H+J+K+L+M = 16

Les nombreux ponts que vous voyez ont été rénovés par la Commune alors que les berges présentent des paniers de cailloux : des gabions pour stabiliser la berge érodée. Le cours d'eau fait l'objet d'une attention permanente par les gestionnaires.

 FN FN [Cache](#) (Emplacement Final) N 50° 37.696 E 004° 48.977


Note : Le code secret, sésame donnant accès au « trésor », est constitué de 3 chiffres dont la valeur XYZ est :

$$X = A + B - C - D$$

$$Y = E + F - G - H$$

$$Z = J + K - L - M$$

Au bord du RAVeL, sur le gros arbre dans le prolongement du sentier en provenance de la rue des Charmes, à une dizaine de mètres du panneau vert, recherchez à hauteur d'homme la maison de l'oiseau, vigilant gardien du trésor. Il vous ouvrira ses portes si vous lui révélez le bon code.

 P0 P0 [Parking de la gare](#) (Zone de stationnement) N 50° 37.565 E 004° 48.708

Note :


Attributs de cache




[Les attributs, qu'est-ce que c'est ?](#)

Access/parking fee, Takes more than one hour, Recommended for kids, Stroller accessible, Dogs allowed, Scenic view nearby, Available 24/7, Parking nearby, Bicycles allowed, 1 km–10 km hike, Food nearby, Public transportation nearby

Objets voyageurs

 The key to traveling :)

Journal

 Found it Found it] Saturday, 27 February 2021 by **stef9223490** (1157 found)

Il est temps de sortir de sa torpeur même si ce n'est pas encore le printemps, petit parcours vélo, semé de caches, histoire de garder la forme.

Ce sera un 5/5


Il y a bien longtemps que je n'avais plus fait de multi d'indiana Jack, il est vrai qu'elles se faisaient plus rare. Quelle bonne surprise le logbook est vierge, ce sera donc un FTF.

Toujours beaucoup de plaisir à les résoudre.

Retrait du geocoin

1 PF au passage ainsi que dépôt d'un petit TB.

MPLC

 Publish Listing] Friday, 26 February 2021 by **miguaine** (5 found)

Published

Carte