



Contrat de rivière Dyle-Gette

# Contrat de rivière Dyle-Gette asbl

Rapport  
d'activités final 2024

janvier - décembre 2024

## Introduction relative à la structuration du document

### § 4. Synthèse succincte de chaque action menée :

*C'est le chapitre principal du rapport, puisqu'il comporte les actions réalisées par la Cellule de coordination durant la période considérée.*

*Comment les actions mentionnées y sont-elles classées ? Cette année-ci, **nous avons restructuré quelque peu le classement dans un souci de lisibilité** : les actions sont désormais regroupées au sein de 21 thématiques génériques, elles-mêmes regroupées via un code couleur au sein de 5 grandes rubriques (volet qualité de l'eau ; volet quantité de l'eau ; volet biodiversité et cours d'eau ; volet information/sensibilisation ; volet « divers »).*

*Les éventuelles nouvelles actions (non prévues initialement) sont ajoutées en fin de chapitre.*

*De toute façon, ce sont les mêmes formulations d'actions et les mêmes numérotations d'actions qui reviennent systématiquement dans chaque rapport d'activités (intermédiaires et finaux) tout au long des années 2023 à 2025. Par ailleurs, du fait de ce nouveau classement, les actions ne se suivent plus par ordre de numéros.*

### De plus :

#### 1) **En surligné vert dans le texte**

*Il s'agit de renvois d'infos vers d'autres actions du rapport ou vers le rapport d'activités précédent. Ce renvoi permet de mettre en évidence les nombreux liens qui existent entre les actions du programme, mais aussi d'éviter de faire du « copier/coller » qui alourdirait inutilement le rapport.*

*Pourquoi y a-t-il des risques de répétitions possibles entre plusieurs actions dans le texte ? D'une part parce que les engagements 2023-2025 de la Cellule de coordination contiennent eux-mêmes une certaine part de liens, de redondances, ou à tout le moins de recoupements partiels, entre eux. D'autre part, parce que la structure du formulaire de rapport (standardisé à l'échelle de tous les CR de Wallonie) est telle que des chapitres à détailler contiennent eux-mêmes une certaine part de liens, de redondances partielles, entre eux.*

*Pourquoi faire des renvois vers les bilans d'activités précédents ? Parce qu'il est préférable de limiter la proportion du contenu rédactionnel qui figurait déjà dans le bilan d'activités précédent. Néanmoins, étant donné que la plupart des actions réalisées s'étalent sur 2 ou 3 ans, il est parfois utile d'en rappeler les objectifs et les acquis ou avancées de l'année précédente.*

#### 2) **En surligné jaune dans les numéros d'actions**

*Il s'agit des actions d'information/sensibilisation (en principe, à reprendre au § 7. Animations et sensibilisation du grand public et de publics ciblés).*

*Certaines actions intègrent à la fois un volet « non informatif » et un volet « informatif » : dans ce cas, le n° de l'action est souligné en jaune d'office.*

#### 3) **En surligné bleu dans le texte**

*Nous n'avons pas consacré de temps à ces actions lors de l'année 2024.*

**(RAS en 2024)**

#### 4) **Les listes présentées sont non exhaustives**

*Au sein de la Cellule de coordination, chaque membre du personnel, dans le cadre de son travail au quotidien, rentre fréquemment en contact avec des interlocuteurs à facies très variés. Les listes non exhaustives permettent de relater la diversité de ces contacts.*

#### 5) **En souligné dans le texte**

*Il s'agit de mentionner, pour chaque action du rapport annuel, les partenaires qui ont bénéficié de l'apport de la Cellule de coordination du CRDG.*

# Table des matières

<b>1. ETAT D'AVANCEMENT GENERAL DES MISSIONS DU CONTRAT DE RIVIERE EN 2024</b>	<b>6</b>
<b>2. NOMBRE D'ACTIONS PREVUES POUR L'ANNEE 2024</b>	<b>8</b>
<b>3. NOMBRE ET AMPLIEUR DES ACTIONS EFFECTIVEMENT REALISEES DANS L'ANNEE 2024 CLASSEES EN FONCTION DE LEUR PLANNING INITIAL DANS LE PROGRAMME</b>	<b>8</b>
<b>4. SYNTHESE SUCCINCTE DE CHAQUE ACTION MENEES EN 2024</b>	<b>10</b>
<b>ASSAINISSEMENT COLLECTIF DES EAUX USEES</b>	
N°693 : ASSURER UN SUIVI DES OPERATIONS DE TRAITEMENT BIOLOGIQUE DES PETITS COURS D'EAU POLLUES	10
<b>AGRICULTURE – APPORTS EN NUTRIMENTS</b>	
N°696 : FAVORISER UNE COMMUNICATION PLUS GLOBALE A L'ATTENTION DES MANEGES ET DES PROPRIETAIRES DE CHEVAUX	10
<b>POLLUTIONS HISTORIQUES ET ACCIDENTELLES</b>	
N° 745 : POURSUIVRE LA PROCEDURE COORDONNEE A L'ECHELLE DU BASSIN DYLE-GETTE ENTRE LES PARTENAIRES DU CRDG, POUR AMELIORER LA REACTIVITE (COMMUNICATION, INTERVENTION...) LORS DES POLLUTIONS ACCIDENTELLES DANS LES COURS D'EAU	10
<b>DECHETS ET COURS D'EAU</b>	
N°719 : FAVORISER LE DEVELOPPEMENT D'OPERATIONS « RIVIERES PROPRES » A L'ECHELLE LOCALE	11
N°722 : FAVORISER LES « TEAMBUILDING » DESTINES AUX ENTREPRISES ET AUTRES PUBLICS ADULTES	14
N°753 : POURSUIVRE L'UTILISATION DE L'OUTIL DE SENSIBILISATION/COMMUNICATION SUR LA PROBLEMATIQUE DES DECHETS DIFFUS DANS LES COURS D'EAU	14
<b>RESOLUTION DES ATTEINTES AUX COURS D'EAU</b>	
N° 716 : REACTUALISER L'INVENTAIRE DES POINTS NOIRS LE LONG DES COURS D'EAU 2023-2025 DU CRDG	15
N° 720 : DEVELOPPER UNE PROCEDURE COORDONNEE A L'ECHELLE DU BASSIN DYLE-GETTE ENTRE LES PARTENAIRES DU CRDG, POUR LUTTER CONTRE LES INFRACTIONS ENVIRONNEMENTALES LE LONG DES COURS D'EAU	15
N° 730 : COORDONNER DES OPERATIONS CIBLEES SUR LA RESOLUTION DE TYPES DE POINTS NOIRS SPECIFIQUES LE LONG DES COURS D'EAU A L'ECHELLE DU BASSIN DYLE-GETTE	16
<b>ICI, COMMENCE LA MER</b>	
N° 713 : ANIMATIONS DU PUBLIC SCOLAIRE POUR LA CAMPAGNE "ICI, COMMENCE LA MER"	17
N° 738 : POURSUIVRE LA CAMPAGNE DE SENSIBILISATION "ICI, COMMENCE LA MER", PORTANT SUR LES REJETS TOXIQUES DANS LES AVALOIRS, EVIERS ET WC	17
<b>GESTION INTEGREE ET CONCERTEE DES COURS D'EAU</b>	
N°706 : ASSURER UNE COMMUNICATION SUR L'INVENTAIRE DES ZONES SENSIBLES ET A HAUTE VALEUR ECOLOGIQUE LE LONG DES COURS D'EAU POUR ADAPTER LES ENTRETIENS ET TRAVAUX AUX COURS D'EAU ET ABORDS DANS CES ZONES	17
N°707 : FORMER LES COMMUNES AUX BONNES PRATIQUES EN MATIERE DE GESTION INTEGREE ET CONCERTEE DES PETITS COURS D'EAU ET ABORDS	17
N° ?????? : NOUVELLE ACTION 2024 : PLANTATIONS LE LONG DES COURS D'EAU	18
<b>REDUCTION DES RISQUES D'INONDATIONS ET DE COULEES DE BOUE</b>	
N° 708 : PGRI : AIDE ET ECOLAGE DES COMMUNES POUR ENCODER LES PROJETS DANS L'APPLICATION "PARIS"	18
N° 746 : PGRI : ORGANISER UNE VISITE GUIDEE DE PROJETS REALISES VIA LA "SUBVENTION TELLIER"	18
N° 759 : PGRI : INFORMATIONS SUR LA MANIERE DE GERER LES PROBLEMES D'EROSION/RUISSELLEMENT/COULEES BOUEUSES EN PROVENANCE DE LA ZONE AGRICOLE	18
N° 761 : PGRI : CREER UN REPERTOIRE DES REFERENTS INONDATIONS POUR LE SOUS-BASSIN DYLE-GETTE	19
N° 762 : PGRI : INITIER ET/OU FAVORISER LA MISE EN PLACE DE GROUPES DE TRAVAIL LOCAUX SUR LA THEMATIQUE INONDATION	19
N° N23DG1136 : METTRE EN CEUVRE LA CONVENTION DE PARTENARIAT INONDATIONS AVEC LE SPW "DEVELOPPEMENT DE LA CULTURE DU RISQUE D'INONDATION ET DE PROJETS VISANT A AMELIORER LA RESILIENCE DU TERRITOIRE FACE AUX INONDATIONS »	19
<b>ZONES HUMIDES ET ETANGS</b>	
N°697 : ASSURER UN SERVICE D'AIDE-CONSEIL POUR LES PROPRIETAIRES NON MEMBRES DU CRDG DE ZONES HUMIDES ET D'ETANGS (SUR DEMANDE)	21
N° 760 : PGRI : INFORMER LES PROPRIETAIRES D'ETANGS SUR LES PROCEDURES A SUIVRE EN MATIERE DE VIDANGE	21
<b>PROTECTION D'ESPÈCES SENSIBLES</b>	
N°710 : DEVELOPPER LE PROJET PEDAGOGIQUE "POISSONS EN CLASSE"	22
N° 715 : FAVORISER LA COHABITATION HARMONIEUSE HOMME-CASTOR EN DYLE-GETTE	22
N° 737 : PARTICIPER A DES INVENTAIRES PISCICOLES CIBLES ET DES OPERATIONS D'EMPOISSONNEMENTS CIBLEES	22
N° 744 : COLLABORER A DES PROJETS DE DEVELOPPEMENT D'ESPACES DE FRAI DANS LES COURS D'EAU	22
N° ??????: NOUVELLE ACTION 2024 : POSE DE NICHOS A OISEAUX & CHAUVES-SOURIS LE LONG DES COURS D'EAU ET PLANS D'EAU	23

## ESPECES VEGETALES EXOTIQUES ENVAHISSANTES

N°698 : POURSUIVRE LA GESTION DE L'HYDROCOTYLE FAUSSE-RENONCULE	23
N°699 : POURSUIVRE LA GESTION DE LA JUSSIE À GRANDES FLEURS	23
N°700 : METTRE À JOUR L'INVENTAIRE DE LA BALSAMINE DE L'HIMALAYA LE LONG DES COURS D'EAU À L'ÉCHELLE DU BASSIN DYLE-GETTE	23
N°701 : POURSUIVRE LA COORDINATION D'UN PROGRAMME D'ÉRADICATION DE LA BALSAMINE DE L'HIMALAYA À L'ÉCHELLE DU BASSIN DYLE-GETTE	24
N°702 : METTRE À JOUR L'INVENTAIRE DE LA BERCE DU CAUCASE LE LONG DES COURS D'EAU À L'ÉCHELLE DU BASSIN DYLE-GETTE	24
N°703 : POURSUIVRE LA COORDINATION D'UN PROGRAMME D'ÉRADICATION DE LA BERCE DU CAUCASE À L'ÉCHELLE DU BASSIN DYLE-GETTE	25
N° ???????: NOUVELLE ACTION 2024 : LES ACTIONS D'INFORMATION/SENSIBILISATION EN RAPPORT AVEC LES ACTIONS DU CRDG EN MATIÈRE DE LUTTE CONTRE LES ESPÈCES EXOTIQUES ENVAHISSANTES :	25

## LIFE RIPARIAS

N° 739 : RIPARIAS: DÉVELOPPEMENT DES SCIENCES PARTICIPATIVES	26
N° 740 : RIPARIAS: ÉLABORATION DES PLANS DE GESTION	26
N° 741 : RIPARIAS: FORMATION À LA RECONNAISSANCE	26
N° 742 : RIPARIAS: INVENTAIRE DE TERRAIN	26
N° 743 : RIPARIAS: MONITORING DE GESTION	26

## CONVENTION EEE / CASTOR

N° N23DG0882 : METTRE EN ŒUVRE LA CONVENTION DE PARTENARIAT AVEC LE SPW "Espèces exotiques envahissantes et cohabitation avec le castor"	26
--	----

## OUTILS D'INFORMATION DU CRDG

N°752 : ALIMENTER LE SITE INTERNET DU CRDG + LA PAGE FACEBOOK DU CRDG	28
N°754 : DÉVELOPPER L'EXPOSITION ET LES ANIMATIONS DU CRDG ET FAVORISER LEUR ITINÉRAIRE	29
N°755 : ÉDITER UNE LETTRE D'INFORMATION TRIMESTRIELLE DU CRDG	30
N°756 : FOURNIR DES ARTICLES DU CRDG POUR BULLETINS/SITES WEB DES COMMUNES ET ASSOCIATIONS PARTENAIRES DU CRDG (SUR DEMANDE)	31
N° 757 : PROJET « BELLES PHOTOS DE RIVIÈRES SUR FACEBOOK »	31
N°758 : RELAYER LES ACTIVITÉS DU CRDG AUPRÈS DE LA PRESSE	31

## JOURNEES WALLONNES DE L'EAU

N°717 : COORDONNER LE PROGRAMME DES JWE À L'ÉCHELLE DU BASSIN DYLE-GETTE	32
N°718 : PROGRAMMER DES ANIMATIONS POUR LE PUBLIC SCOLAIRE À L'ÉCHELLE DU BASSIN DYLE-GETTE LORS DES JWE	32

## SUPPORTS D'INFORMATION POUR RIVERAINS

N°709 : COORDONNER LA RÉALISATION D'UN OUVRAGE « HISTOIRE(S) EN GETTE » EN COLLABORATION AVEC LES HISTORIENS LOCAUX DU BASSIN DE LA GETTE	33
N°734 : RÉALISER ET DIFFUSER DES SUPPORTS DE COMMUNICATION ET DE SENSIBILISATION ADÉQUATS À L'ATTENTION DES RIVERAINS ET DE LA POPULATION À L'ÉCHELLE DU BASSIN DYLE-GETTE	33
N° 751 : COMPLÉTION DU RÉSEAU DE PANNEAUX NOMINATIFS EN PLACE LE LONG DES RIVIÈRES SUR LES VOIRIES CARROSSABLES ET LES SENTIERS/CHEMINS DE PROMENADE	34
N°N23DG0881 : RÉALISER UNE PUBLICATION "CODE DE BONNES PRATIQUES DU RIVERAIN DE COURS D'EAU"	34

## ÉVÉNEMENTS LOCAUX LE LONG DES COURS D'EAU

N° 704 : AIDE À L'ORGANISATION DE LA DESCENTE DE LA DYLE EN KAYAK	34
N°705 : ORGANISER D'AUTRES TYPES D'ÉVÉNEMENTS LOCAUX LE LONG DE COURS D'EAU	35
N°711 : ORGANISER DES PROMENADES GUIDÉES LE LONG DES COURS D'EAU	35

## ANIMATIONS JEUNE PUBLIC

N°712 : RÉALISER DES ANIMATIONS SCOLAIRES HORS CADRE JWE	36
N°728 : FAVORISER DES PARTENARIATS ENTRE LE CRDG ET LE SECTEUR DES MOUVEMENTS DE JEUNESSE ET AUTRES STRUCTURES JEUNE PUBLIC NON SCOLAIRES	36

## PRÊT DE MATÉRIEL

N° 731 : FOURNIR UN SERVICE DE PRÊT DE GOBELETS RÉUTILISABLES À L'EFFIGIE DU CRDG	36
N°732 : FOURNIR OU PRÊTER DU MATÉRIEL D'EXPOSITION, D'INFORMATION ET D'ANIMATION	36
N°733 : PRÊTER DU MATÉRIEL DE GESTION	37

## PARTENARIATS AVEC ACTEURS CIBLES

N°692 : IMPLICATION DU CRDG DANS LE PÔLE RÉGIONAL CONSULTATIF DE L'ENVIRONNEMENT (CESW)	37
N°694 : ORGANISER LA CÉRÉMONIE DE SIGNATURE DU PA 2023-2025 :	38
N° 714 : RELAYER LES INITIATIVES PRISES PAR LES PRODUCTEURS D'EAU, PAR PROTECT'EAU ET PAR LE SPW-DESO EN MATIÈRE DE PROTECTION DES EAUX SOUTERRAINES	38
N°721 : AIDER AUX RENCONTRES INTERRÉGIONALES AVEC LES ACTEURS FLAMANDS DES BASSINS DE LA DYLE ET DE LA GETTE	38
N°723 : FAVORISER DES PARTENARIATS ENTRE LE CRDG ET LE SECTEUR DU DÉVELOPPEMENT RURAL	39
N°724 : FAVORISER DES PARTENARIATS ENTRE LE CRDG ET LE SECTEUR DU TOURISME	39
N°725 : FAVORISER DES PARTENARIATS COMMUNAUX ET SUPRA-COMMUNAUX ENTRE LE CRDG ET LE SECTEUR DE L'AIDE-CONSEIL AUX AGRICULTEURS	39
N°726 : FAVORISER ENTRE LE CRDG ET LE SECTEUR DE L'AIDE-CONSEIL POUR LA MISE EN ŒUVRE DE NATURA 2000	39
N°727 : FAVORISER DES PARTENARIATS ENTRE LE CRDG ET LE SECTEUR DES ENTREPRISES	39
N° 729 : COLLABORER AVEC LE SECTEUR CULTUREL	40
N°736 : SOUTENIR LA RÉALISATION DE PROJETS LOCAUX	40

N°747 : ORGANISER DES RENCONTRES D'INFORMATION ET D'ÉCHANGES ENTRE LES PARTENAIRES DU CRDG	40
N°748 : ORGANISER DES SESSIONS DE PRÉSENTATION D' ACTIONS ILLUSTRATIVES RÉALISÉES PAR LES PARTENAIRES DANS LE CADRE DU PROGRAMME D' ACTIONS DU CRDG	41
N°749 : ORGANISER UNE RENCONTRE D'INFORMATION ET D'ÉCHANGES ENTRE LES PARTENAIRES DU CRDG SUR LE THÈME "EAU ET ENTREPRISES"	41
N°750 : POURSUIVRE LE RÉSEAU D'ANALYSE DE LA QUALITÉ DES EAUX DU CRDG	41

## **REPONSES AUX SOLLICITATIONS DIVERSES**

N°695 : RÉPONDRE AUX SOLLICITATIONS DIVERSES DE LA PART DE PARTICULIERS ET DE PARTENAIRES NON MEMBRES DU CRDG	41
N°735 : RÉPONDRE AUX SOLLICITATIONS DIVERSES DE LA PART DES PARTENAIRES MEMBRES DE L'ASBL CRDG	42

<b>5. MISE EN PLACE ET ETAT D'AVANCEMENT DE L'INVENTAIRE DE TERRAIN, DE L'ENCODAGE ET DE LA CARTOGRAPHIE EN 2024</b>	<b>47</b>
<b>6. REDACTION D'UN BULLETIN DE LIAISON ENTRE LES MEMBRES DU CONTRAT DE RIVIERE EN 2024</b>	<b>47</b>
<b>7. ANIMATIONS ET SENSIBILISATION DU GRAND PUBLIC ET DE PUBLICS CIBLES EN 2024</b>	<b>47</b>
<b>8. THEMATIQUES DES GROUPES DE TRAVAIL ET ETAT D'AVANCEMENT DES TRAVAUX EN 2024</b>	<b>47</b>
<b>9. AUTRES ACTIVITES REALISEES EN 2024</b>	<b>47</b>
<b>10. COORDONNER ET ELABORER AVEC LES PARTENAIRES UN PROTOCOLE D'ACCORD POUR 2023 -2025</b>	<b>48</b>
<b>11. SUIVI DES SOLUTIONS PRECONISEES PAR LE COMITE DE RIVIERE (AG DU CRDG) EN 2023 POUR AMELIORER LES RESULTATS DU CONTRAT DE RIVIERE</b>	<b>48</b>
<b>12. REVUE DE PRESSE</b>	<b>48</b>
<b>13. NOMBRE ET DATES DES ENTREVUES</b>	<b>49</b>
<b>14. SYNTHESE DES POINTS POSITIFS ET NEGATIFS OBSERVES DANS LE COURANT DE L'ANNEE 2024</b>	<b>49</b>
<b>15. FORMULATION DE SOLUTIONS PRECONISEES EN 2024 PAR LE COMITE DE RIVIERE POUR AMELIORER LES RESULTATS DU CONTRAT DE RIVIERE</b>	<b>49</b>
<b>16. TABLEAU DES ETUDES MENEES, REPRENANT AU MINIMUM LEUR INTITULE, LEUR AUTEUR, LES OBJECTIFS POURSUIVIS ET LES RESULTATS OBTENUS</b>	<b>50</b>
<b>17. RELEVÉ DES DEPENSES EFFECTUEES PENDANT L'ANNEE 2024 SUIVANT LES DIFFERENTS POSTES BUDGETAIRES, APPROUVE PAR LE COMITE DE RIVIERE</b>	<b>50</b>
<b>18. MONTANTS PREVISIONNELS DE L'ANNEE 2025 BUDGETISES POUR LES DIFFERENTS POSTES, APPROUVEES PAR LE COMITE DE RIVIERE</b>	<b>50</b>

# 1. Etat d'avancement général des missions du Contrat de rivière en 2024

- I. d'organiser et de tenir à jour un inventaire de terrain : voir le chapitre 5
- II. de contribuer à faire connaître les objectifs visés aux articles D.1<sup>er</sup> et D.22 du Code de l'Eau et de participer à la réalisation de ces objectifs : voir la toute grande majorité du rapport
- III. de contribuer à la mise en œuvre des plans de gestion par bassin hydrographique : voir la toute grande majorité du rapport
- IV. de favoriser la détermination d'actions par les groupes de travail visés à l'article R.52, § 2 : voir le chapitre 8
- V. d'assurer l'information et la sensibilisation des acteurs locaux et de la population qui réside dans les limites géographiques du contrat de rivière, notamment par le biais d'événements et de publications : voir le chapitre 7 et les numéros et/ou les intitulés de toutes les actions surlignés en jaune
- VI. de contribuer, en vue d'une gestion intégrée du cycle de l'eau, à la réalisation d'outils spécifiques selon la méthodologie mise en place par la Région wallonne, tels le registre des zones protégées visé à l'article D.18, l'agenda 21 local, les plans communaux d'environnement et de gestion de la nature visés à l'article D.48 du Livre Ier du Code de l'environnement, le Plan de Prévention et de Lutte contre les Inondation et leurs Effets sur les Sinistrés (plan P.L.U.I.E.S.) adopté par le Gouvernement wallon le 9 janvier 2003, le régime de gestion active prévu par l'article 26 de la loi du 12 juillet 1973 sur la conservation de la nature :

## Pour rappel, historiquement :

Le CRDG reste à la disposition du SPW-DCENN/DESU pour apporter sa contribution, le cas échéant, à la mise en œuvre du PGRI/PARIS « Dyle-Gette » et du PGDH « Escaut » (voir les actions n° 706, 707 + N23DG1136 liée à la nouvelle convention « prévention inondations »).

De même, le CRDG reste à la disposition du SPW-DNF pour apporter sa contribution, le cas échéant, à la mise en œuvre de Natura 2000, en fonction des demandes de collaboration (voir l'action n° 726).

Le CRDG s'implique, et de façon active, au sein du Pôle consultatif régional de l'environnement (voir l'action n° 692).

Le CRDG reste depuis de longues années à la disposition du SPW-DESU pour apporter sa contribution à la mise en œuvre de la concertation interrégionale Wallonie-Flandre pour la gestion de l'eau par sous-bassin versant (voir l'action n° 721).

Le CRDG développe des contacts avec les acteurs du développement rural (PWDR) et avec ceux de l'aide au secteur de l'agriculture, en fonction de ses disponibilités et des demandes de collaboration (voir les actions 723 et 725).

Le CRDG participe aussi activement à la mise en œuvre du plan Berce de la Wallonie (voir l'action n° 703).

Le CRDG est aussi partenaire à part entière du Brabant wallon depuis toujours, pour tout ce qui concerne les actions supra-communales que la province initie et coordonne avec les communes et le secteur associatif dans les domaines qui nous concernent (plan de lutte contre les inondations, réseau écologique sur le BW, gestion coordonnée des cours d'eau de 2<sup>ème</sup> et 3<sup>ème</sup> cat, lutte contre les EEE ...) (voir les actions n° 701, 703, 706, 707, 708, 735, 745, 750 ...).

Le CRDG multiplie aussi depuis longtemps des contacts avec l'intercommunale in BW pour ce qui concerne l'intérêt de développer des collaborations dans nos matières respectives (voir les actions n° 693, 717, 719, 735, 738, 745, 750 ...).

Le CRDG continue aussi à apporter son soutien, dans la mesure de ses possibilités, aux plans/programmes/outils participatifs communaux liés au cadre de vie (PCDN, PCDR, Agenda 21, projets Biodiver'Cité, GT « eau ») (Communes) (voir l'action n° 735.4).

## Plus récemment :

Le CRDG a développé de nouveaux contacts et collaborations avec le SPW-DPC, la Province du BW, l'in BW et les Communes dans le cadre de deux de ses projets :

- lutte contre les infractions environnementales le long des cours (voir l'action n° 720)
- lutte contre les pollutions accidentelles le long des cours d'eau (voir l'action n° 745)

+ voir aussi les multiples contacts pris avec et aides-services prodigués auprès de nos partenaires membres (via l'action n°735).

+ voir l'action n° N23DG0882 liée à la nouvelle convention « espèces exotiques envahissantes/cohabitation castor »

### VIII. d'assurer le suivi des actions visées dans le protocole d'accord :

La Cellule de coordination du CRDG continue à prendre des initiatives qui ont pour objectif de permettre, indirectement, aux partenaires de réaliser plus facilement leurs engagements **PA 2023-2025**. Ces initiatives de la Cellule de coordination portent sur l'ensemble du bassin Dyle-Gette : elles s'adressent à un grand nombre de communes partenaires (voire à toutes) et/ou à tous les gestionnaires de cours d'eau. La plupart de ces initiatives figurent aussi, en tant que telles, dans la liste des engagements 2023-2025 de la Cellule de coordination.

Par ailleurs, certains partenaires continuent à solliciter d'initiative la Cellule de coordination pour les aider à concrétiser plus facilement un ou plusieurs des engagements qu'ils ont souscrits dans le PA 2023-2025 du CRDG. En répondant positivement à de telles sollicitations, la Cellule de coordination favorise aussi la mise en œuvre de ce programme d'actions.

Pour rappel, la 1<sup>ère</sup> enquête de suivi du **PA 2023-2025** a été lancée début février 2024, au départ de la nouvelle plateforme **SPW/CR de W**. Un rappel a été adressé aux partenaires lors de l'AG du 09 avril à Villers-la-Ville. Le 2<sup>d</sup> rappel, du 17 avril, n'a entraîné aucune nouvelle réponse supplémentaire. Globalement, le taux de réponse final est à considérer comme plutôt faible : 8 communes n'ont pas répondu ; 14 partenaires supra-communaux n'ont pas répondu ; 5 partenaires associatifs locaux n'ont pas répondu (taux de réponse final = 50 %).

Le 2<sup>ème</sup> enquête de suivi a été lancée en deux temps : mi-janvier 2025 auprès des communes et mi-février auprès des autres partenaires (portant sur les actions réalisées en 2024, ou en 2023 + 2024 pour les partenaires qui n'avaient pas répondu lors de la 1<sup>ère</sup> enquête).

*L'association peut également se voir confier des missions techniques par le Gouvernement de la Région wallonne (art.D.32, §3, al.3 du Code de l'Eau) et par le Collège provincial de la Province du Brabant wallon :*

Voir les actions de lutte contre les espèces exotiques envahissantes (EEE) :

- aide financière spécifique du Brabant wallon accordée au CRDG pour la 15<sup>ème</sup> année consécutive ! (voir les actions n° 701 et 703)
- + voir l'action n° N23DG0882 liée à la nouvelle convention RW/14 CR de W « espèces exotiques envahissantes/cohabitation castor » depuis 2023

Voir les actions de lutte contre les inondations :

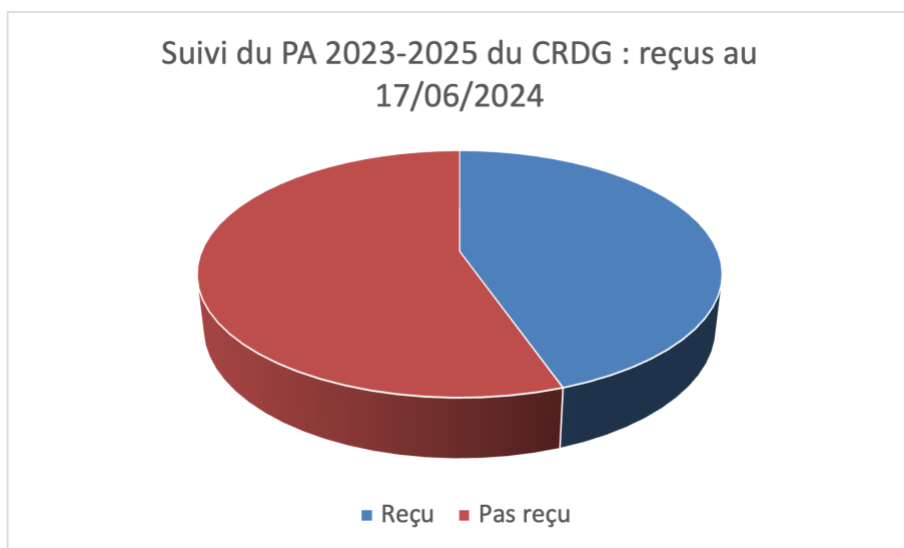
- l'action N° N23DG1136 liée à la nouvelle convention RW/14 CR de W « prévention inondations » depuis 2024

## 2. Nombre d'actions prévues pour l'année 2024

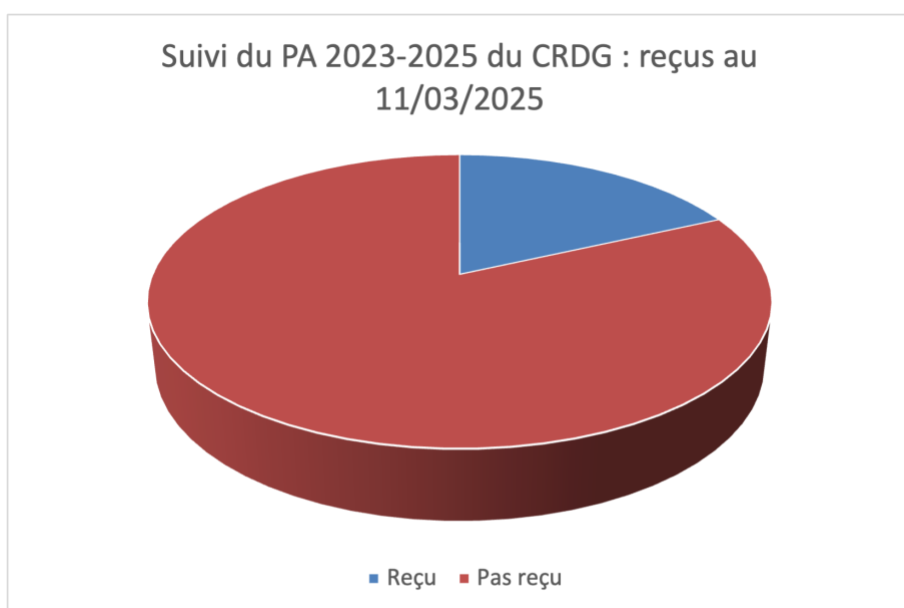
224

## 3. Nombre et ampleur des actions effectivement réalisées dans l'année 2024 classées en fonction de leur planning initial dans le programme

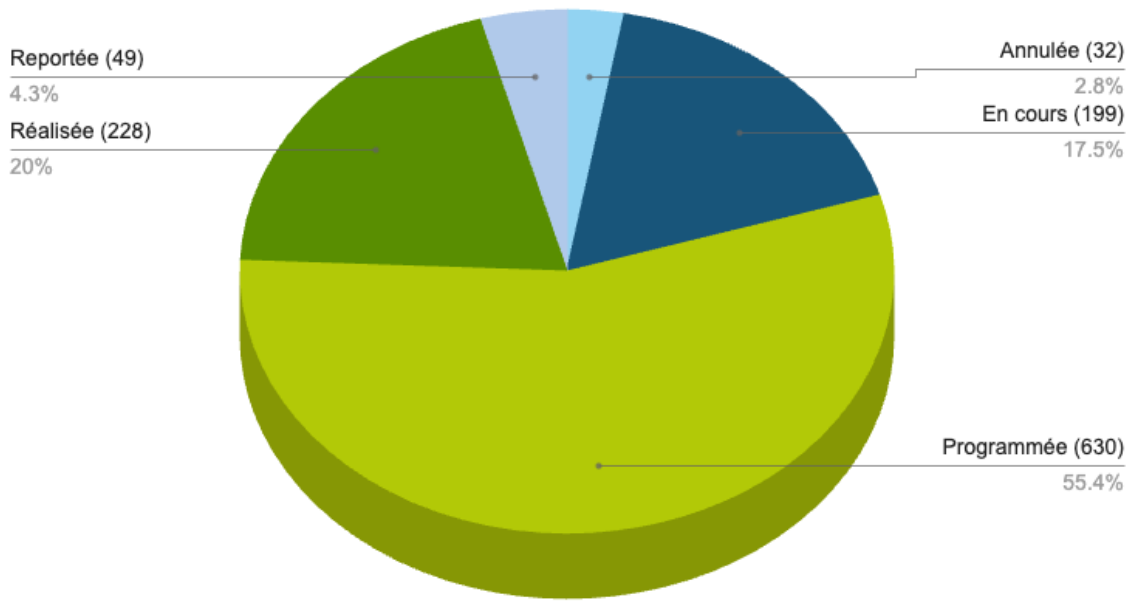
Première enquête de suivi du PA (de février à juin 2024) : partenaires ayant répondu/pas répondu



Deuxième enquête de suivi du PA (lancée en janvier 2025) : partenaires ayant répondu/pas répondu



Suivi du PA 2023-2025 du CRDG : état au 11/03/2025



## 4. Synthèse succincte de chaque action menée en 2024

### **Il s'agit ci-dessous uniquement des actions du PA 2023-2025 dont la Cellule de coordination du CRDG est maître-d'œuvre.**

**NB : il conviendrait d'y ajouter les nombreuses autres actions du PA dont les partenaires du CRDG sont maîtres-d'œuvre (cfr les procédures de suivi mises en place, voir chapitre 1. VIII ci-dessus).**

#### **Assainissement collectif des eaux usées**

##### ***N°693 : Assurer un suivi des opérations de traitement biologique des petits cours d'eau pollués***

Pour rappel, il s'agit d'aider les ruisseaux en attente d'égouttage (pas avant 2024 ou 2027) dans de petits hameaux en milieu rural. Ces petits rus ont d'autant plus souffert durant le confinement où la charge polluante fut parfois doublée. Il s'agit aussi d'accompagner les riverains de trois hameaux pilotes, respectivement sur les Communes de Lincent, Jodoigne et Ramillies, dans les diverses étapes du projet (voir les rapports d'activités 2021 et 2022).

- Commune de Ramillies : en octobre 2024, demande de la commune pour la Rue Fontaine aux Corbeaux, afin de mettre en place un assainissement communal dans une zone d'assainissement autonome au PASH, à l'aide d'un traitement biologique (dossier en cours).

- Commune de Grez-Doiceau : possibilité de mettre en place un traitement biologique sur les chainons manquants (rencontre prévue le 4/02/2025)

#### **Agriculture – Apports en nutriments**

##### ***N°696 : Favoriser une communication plus globale à l'attention des manèges et des propriétaires de chevaux***

Pour rappel, rédaction d'une fiche de présentation de la problématique du stockage de fumier de cheval en bordure de rivière et des jus d'écoulement qui se déversent dans les avaloirs des rues.

Nombreuses mises à jour de la fiche avec une relecture de Protect'Eau (OK). La fiche reste toujours en phase de relecture interne.

#### **Pollutions historiques et accidentelles**

##### ***N° 745 : Poursuivre la procédure coordonnée à l'échelle du bassin Dyle-Gette entre les partenaires du CRDG, pour améliorer la réactivité (communication, intervention...) lors des pollutions accidentelles dans les cours d'eau***

Pour rappel, très gros travail en 2020, poursuivi en 2021 et 2022, faisant suite au projet initié en 2016 (voir les rapports d'activités 2020, 2021 et 2022).

Depuis lors, établissement d'un inventaire détaillé de chaque événement de pollution accidentelle aux cours d'eau en Dyle-Gette. A partir de 2021, nous avons davantage structuré le tableau d'inventaire, essentiellement dans l'optique de pouvoir analyser la réactivité et l'implication de chaque acteur concerné dans la chaîne d'intervention, ainsi que le suivi administratif des dossiers. Cette liste des événements de pollutions accidentelles est régulièrement mise à jour. A titre indicatif, quelques exemples d'intervention du CRDG lors de pollutions accidentelles sont repris à l'action n°695.2 et ci-dessous (voir le point 2).

Une formation à l'utilisation du matériel de protection du milieu récepteur (cours d'eau ou station d'épuration), a été organisée en novembre 2021 à Chastre en bordure de l'Orne, avec la collaboration de l'in BW, destinée aux agents de terrain communaux afin d'optimiser les suivis communaux lors d'épisodes de pollutions accidentelles et de protéger au mieux le milieu récepteur.

Depuis la formation, les communes continuent à prendre régulièrement contact avec le CRDG afin d'optimiser les interventions et suivis.

Pour rappel, aide depuis 2021 et poursuite en 2022 et 2023, à l'asbl Dung Dung, économie circulaire, pour mise au point d'un boudin absorbant à base de cheveux recyclés.

1) Pour rappel, depuis 2021, mise en place d'un projet pilote entre le SPW-DPC/Zone de Secours du BW et CRDG afin d'optimiser les suivis (voir rapport d'activités 2023) :

En 2024 :

- 08/02 : présentation et mise à disposition de matériel lors du GT Hainaut avec le CR Dendre et CR Haine
- Au préalable de cette rencontre, vérification des bases légales avec le Cabinet Tasseroul en ce qui concerne spécifiquement les pollutions
- 15/02 : rencontre avec la PBW, ZSBW et le CR Senne élaboration du cahier des charges (marché cadre)
- 15/02 : rencontre avec l'asbl Dung Dung, ZSBW et CR Senne, mise au point des boudins absorbants à base de cheveux (projet « Hair Recycle »)
- Diverses visioconférences pour la finalisation du cahier des charges et envoi des appels d'offres par la PBW aux divers prestataires et cellule hydrologie
- 5/11 : participation au GT du Hainaut en compagnie de la Commune de Walhain (pilote)

2) Pour rappel en 2023, poursuite des **collaborations entre la Zone de Secours du Brabant Wallon, le Brabant Wallon et le CRDG** (voir rapport d'activités 2023)

En 2024 :

- Activation d'un **alerte du Dispatching de la ZS BW lors d'intervention sur un épisode de pollution**, alerte système sur adresse pollution@crdg.be dont une trentaine d'alertes en 2024
- Gestion des événements de pollution post crues à Walhain en mai 2024, cf deux reportages de canal Zoom
- 16 mai placement d'un barrage flottant et 12 juin retrait.
- Du 16 mai au 12 juin : gestion de nombreux dossiers de pollutions en collaboration avec les services travaux communaux et des sociétés spécialisées en dépollution, suite aux crues (citernes renversées, non neutralisées, ...).
- Demande de collaboration du CR Lesse et la Commune de Marche en Famenne dans un dossier de pollution par hydrocarbures : une rencontre de terrain le 22 avril s'est avérée fructueuse en collaboration avec le SPW-DPC de Liège.
- Septembre à décembre : suivi de la pollution sur le Genville à Saint-Remy-Geest (à Jodoigne). Accident, 1500 litres d'hydrocarbures se sont rependus dans le sol. Dispositifs sur le cours d'eau toujours en place, suivi 2025 à opérer :
  - 24/09 : recherche de la source de la pollution sur le Genville/St Remy
  - les 6/10 et 8/10 : demande de prêt de matériel supplémentaire + sensibilisation des riverains (très forte odeur impactant la rue et crainte de pollution à la réserve naturelle de Genville).
- Suivi de nombreux cas de pollutions dont un accident routier (14/10 - déversement de produits toxiques) qui a nécessité l'intervention de la protection civile à Jodoigne.
- 17/11 : suivi d'une pollution impactant la STEP in BW de Hamme-Mille (à Beauvechain).

Conclusion des cas de terrain : les procédures mises en place permettent de gérer plus rapidement les cas de pollutions (sources, auteurs, type de polluant) et de renforcer les collaborations avec le SPW-DPC de Charleroi.

+ élaboration et dispense de la formation « pollutions accidentelles » destinée aux agents constateurs (voir l'action n° 720)

## Déchets et cours d'eau

### **N°719 : Favoriser le développement d'opérations « rivières propres » à l'échelle locale**

(= nettoyage des déchets diffus dans et le long des cours d'eau)

Pour rappel, les bénévoles continuent à participer en grand nombre. Le bilan reste toujours très positif car les actions sont depuis quelques années plus ciblées sur le nettoyage en lui-même que sur la sensibilisation des riverains lors des chantiers. Le bilan en termes de distances parcourues et en termes de déchets récoltés continue dès lors à être très positif.

Depuis janvier 2021, et grâce au don de quelques barques de fortune (SNEH - Sports Nautiques de l'Eau d'Heure), il est désormais possible de multiplier les équipes sur le linéaire et de réaliser plus de chantiers.

Suite aux crues de 2021, l'intérêt des bénévoles pour le nettoyage des cours est grandissant, y compris pour les sociétés ou autres organismes collectifs (voir l'action n° 722).

Depuis 2024, l'équipe de Aer Aqua Terra compte : Ann-Laure, Marc, **Vinciane et Pierre**.

L'équipe compte donc désormais 4 personnes fixes à horaires variables. Le renforcement de l'équipe continue à permettre à AAT de doubler des chantiers aux mêmes dates. Ce qui explique que deux équipes soient présentes le même jour en des lieux différents sur les cours d'eau d'une même commune.

Le personnel de AAT est renforcé régulièrement au fil des saisons et en raison du travail parfois ingrat par tous les temps.

### **1) Présence très active de Ann-Laure Furnelle et son équipe sur le terrain à titre de bénévolat pour le CRDG :**

Pour rappel : depuis 2017, Ann-Laure continue d'effectuer à titre bénévole, principalement les dimanches, de nombreuses opérations de nettoyage des cours d'eau et abords (déchets diffus).

Un second bénévole, **Marc Verheyden** est entré depuis janvier 2019 comme bénévole au CRDG, au même titre qu'une partie des prestations de Ann-Laure Furnelle. Il en est de même pour **Samuel Hipken** de 2019 à début 2024.

**Liste des chantiers de Ann-Laure Furnelle, Marc Verheyden sous contrat bénévolat au CRDG en 2024 :**

Commune	Cours d'eau	Dates
Wavre	Fausse Eau	13/01
Court-Saint-Etienne	Orne	11 et 25-02
Ottignies-LLN	Dyle	10/03 et 7/04
Grez-Doiceau	Le Train	28/04 et 5/05
Orp-Jauche	Petite-Gette	19 et 26/05
Orp-Jauche	Baquelaine	1/06
Mont-St-Guibert	Orne	16/06
Ottignies	Dyle	14/07-22/09
Jodoigne	Grande-Gette	1 et 15/09
Wavre/Limal	Dyle	20 et 27/10
Rixensart	Argentine	6/10 et 21/11
Court-Saint-Etienne	Dyle	24 et 30/11

**2) Prestations de nettoyage hors contrat bénévolat CRDG (à titre « purement personnel » de Ann-Laure Furnelle et son équipe) :**

Pour rappel, les prestations « HORS bénévolat » mentionnés dans la liste ci-dessous sont soit des initiatives personnelles, soit des repérages avec nettoyage en vue de futurs chantiers pour le CRDG et/ou des « repasses » (ces dernières sont régulièrement nécessaires car les déchets se déposent en couches sous forme de « lasagne » dans le lit du cours d'eau).

**Liste des chantiers de Ann-Laure Furnelle et son équipe hors contrat bénévolat-en 2024-:**

Communes	Cours d'eau	Dates
Wavre	Fausse Eau	29/30/31-01 et 1-02
Wavre	Dyle	4/04 et 19/09
Grez-Doiceau	Le Train	10/29/30-04
Grez-Doiceau	Le Train	1/2/6/7/8-05 et 5-06
Orp-Jauche	Petite-Gette	6/11/12/13-06
Jodoigne	Grande-Gette	16-17-18/09
Ottignies	Dyle	26/09
Wavre	Gestion matériel, rue du rivage	10/10
Rixensart	Argentine	21/01
Court-Saint-Etienne	Dyle	25-26-27/11 et 2/12
Grez-Doiceau	Le Train	9 et 16/12

**3) Poursuite de la collaboration entre le CRDG et l'asbl Aer Aqua Terra (AAT) pour la sous-traitance de chantiers de nettoyage de cours d'eau visant les déchets diffus dans les cours d'eau et abords**

Pour rappel, une première convention a été signée par le CRDG en mai 2017 avec AAT. Depuis lors, elle a été reconduite en janvier de chaque année. De plus, un bon de commande est adressé par le CRDG à AAT en début de chaque chantier. L'organisation de chaque chantier évolue en fonction des expériences acquises, des bénévoles présents, des réalités de terrain, du teambuilding éventuel, des disponibilités de la commune concernée et de l'in BW (voir les autres points de l'action n° 719).

**Liste des chantiers AAT qui ont fait l'objet d'un bon de commande de la part du CRDG en 2024 :**

Pour rappel, chaque chantier est organisé en collaboration avec la commune concernée et à l'aide de nombreux bénévoles

Commune	Cours d'eau	Dates
Court-St-Etienne	Orne	5/6/7-2
Grez-Doiceau/Kayak	La Dyle/Florival	24-3
Ottignies-LLN	Dyle	4/5/6-3
Orp-Jauche	Baquelaine	27/29/30-5
Rixensart	Argentine	6-7-19-20/11

**4) Poursuite de la collaboration entre les partenaires du CRDG et l'asbl Aer Aqua Terra (AAT) pour la sous-traitance de chantiers de nettoyage de cours d'eau visant les déchets diffus dans les cours d'eau et abords :**

Pour rappel, l'objectif vise à ce que les différentes communes partenaires, les riverains ou d'autres partenaires/demandeurs potentiels passent aussi commandes de chantiers auprès de AAT. Depuis 2017, le CRDG continue à promouvoir cette asbl pour le mieux-être de nos cours d'eau.

Pour rappel, en 2020, 2021 et 2022, respectivement 7, 9 et 13 communes ont consacré un budget pour les chantiers AAT. Le Brabant wallon continue à soutenir AAT chaque année. Les divers chantiers s'étendent dès lors sur une plus longue période afin

d'optimiser le déplacement de matériel et de favoriser le bénévolat local (disponibilité).

### **Liste des chantiers AAT qui ont fait l'objet d'un bon de commande des communes en 2024**

Pour rappel : 01/2024 : réunion AAT – CRDG pour la planification des chantiers 2024

<b>Commune</b>	<b>Cours d'eau</b>	<b>Dates</b>
Court-Saint-Etienne	Orne	12/13/14/15/19/20/21/22/26/27/28/29-02
Court-Saint-Etienne	Dyle	1-2-3-4-8-9-11-15-16-17-18-22-23-24-25-29-30-31/07
Grez-Doiceau	Le Train	15/16/17/18/22/23/24/25-04
Genappe	La Dyle	13/14/15/06-05
Incourt	Le Thoremuais	10-3
Mont-Saint-Guibert	Orne	17/18/20/24/25/26/27-06
Mont-Saint-Guibert	Orne	12-13-14/11
Beauvechain	Nethen	5-6-7/08
Jodoigne	Grande Gette	2-3-4-5-9-10-11-12/09
Ottignies	Dyle	23-24-25/09
Chaumont-Gistoux	Ry du Pré Delcourt	30/09 et 1/10
Chaumont-Gistoux	Train	2 et 3/10
Chastre	Perbais	7-8-17/10
Chastre	Orne	9-14-15/10
Chastre	Lovière	16/10
Wavre	Dyle	21-22-23-24-28-29-30-31/10 et 13/11
Rixensart	Argentine	4-5/11

5) Pour rappel, depuis 2020 : **certains riverains ou asbl financent et participent à des chantiers de nettoyage AAT sur fonds propres !**

6) Pour rappel, **de plus en plus de nouvelles demandes de « teambuilding »** (entreprises ou organisations diverses) nous parviennent et/ou réitèrent leurs demandes antérieures **(voir l'action n° 722)**

7) Pour rappel : au préalable de chaque chantier, des contacts sont pris par le CRDG et AAT avec **les différentes communes (services travaux et environnement), l'in BW et les associations locales** afin d'assurer une aide à la collecte et au ramassage des déchets.

8) Par ailleurs, une **priorité continue à être donnée à la communication vers les riverains et les passants** à l'occasion de la plupart des chantiers de nettoyage : **voir principalement l'action n°753**

9) Promotion de la **campagne « Grand nettoyage du printemps »** organisée par la Cellule « Be Wapp » (la Wallonie) lors des JWE + soutien aux initiatives des communes et associations prises dans ce cadre :  
Pour rappel : de nouvelles collaborations ont été mises en place fin 2020 entre le Cellule Be Wapp et les Contrats de rivière de Wallonie, afin de mettre en place des nettoyages de cours d'eau uniquement.  
Les crues de 2021 ont dynamisé le partenariat avec la Cellule Be Wapp.

Désormais, les bénévoles sont assurés toute l'année par Be Wapp si Be Wapp reçoit 48 heures à l'avance le listing avec mention des noms et prénoms des participants.

L'outil d'inscription du public aux chantiers fonctionne bien, il a été évalué en janvier 2024 **(voir l'action n° 753)**

10) Par ailleurs, **Aer Aqua Terra est désormais de plus en plus reconnue en dehors du bassin Dyle-Gette :**

D'autres contrats de rivière font appel à cette asbl selon les demandes/ressources internes.

11) **autres collaborations entre le CRDG et AAT :**

- 26 mars : rencontre avec la Commune de Rixensart et AAT afin de développer des initiatives citoyennes

- Aide à la sensibilisation et évacuation/tri des déchets lors de l'évènement « descente de la Dyle en kayak » en mars 2024 **(voir l'action n° 704).**

- Lors d'évènements divers, collaborations sur divers/stand

- Prêt de matériel lors de teambuilding CRDG **(voir l'action n° 722)**

- Collaboration en cours avec l'in BW et AAT sur un projet d'étude pilote sur les macro-déchets dans les cours d'eau

### **N°722 : Favoriser les « teambuilding » destinés aux entreprises et autres publics adultes**

Pour rappel, certains chantiers Aer Aqua Terra font l'objet d'une collaboration avec Banque4society ou l'asbl Human Business, structures actives dans l'organisation de propositions aux sociétés.

Le CRDG apporte une réelle plus-value en dispensant, lors du briefing et tout le long de la journée, des informations spécifiques sur la rivière et les actions du CR.

#### **Chantiers de nettoyage avec team building et associations :**

- 30 avril : participation au nettoyage du Train avec les élus locaux afin de les sensibiliser aux déchets en rivière
- Mai-Juin : préparation d'un teambuilding pour la société Thomas & Piron en collaboration avec le CR Senne, Be WaPP et le responsable environnement de la société
- 27 mai : avec la société GSK sur la Petite Gette à Orp-le-Petit – Organisation CRDG - Annulée
- 3 juin : avec la société ING sur la Petite Gette à Maret – Sollicitation Time4Society – 13 personnes
- 28 juin : avec la société Thomas & Piron Bâtiment à Court-Saint-Etienne - **110 personnes** – Une excellente occasion de sensibiliser les encadrants de chantier de construction à leur impact sur les rivières (+ article paru dans la LI du CRDG de juin-juillet).  
Aer Aqua Terra n'a pas souhaité participer, collaboration pour prêt de matériel  
Collaboration étroite avec le Contrat de rivière Senne, Be Wapp et la Commune de Court-Saint-Etienne (dont évacuation des nombreux déchets). La Sté T&P a financé le matériel manquant, celui-ci a été distribué entre les 2 CR à l'issue de la journée.
- Voir conférence de presse à ce sujet et LI CRDG
- 29/07 : demande de la SNCB pour organiser un Team Building nettoyage cours d'eau, projet possible lors des JWE 2025.

Ces chantiers sont aussi repris dans les listes des chantiers figurant aux **actions n° 719.3 et 719.4**

**+ voir l'action 753.**

Ces chantiers rencontrent toujours la satisfaction des participants et sensibilisent efficacement les participants qui sont bien loin d'être conscients de l'ampleur des problèmes le long des rivières.

### **N°753 : Poursuivre l'utilisation de l'outil de sensibilisation/communication sur la problématique des déchets diffus dans les cours d'eau**

Pour rappel, le CRDG met à disposition de Aer Aqua Terra (AAT) depuis quelques années une tonnelle et une table, avec divers supports de communication :

- Divers panneaux (déchets, temps de dégradation, ...)
- Bâche « mer » pour décor de stand, dupliquée depuis en trois exemplaires
- Divers outils de communication pour AAT (Flag et inscription voiture de service)
- Exposition de divers objets insolites prélevés au fond des eaux

Ce stand est animé en étroite collaboration avec l'asbl Aer Aqua Terra. Il permet au grand public de mesurer l'ampleur des quantités et les impacts des déchets sur l'écosystème « rivière » **(voir l'action n° 719)**.

Depuis 2021, un nouveau roll-up « déchets et rivières » réalisé par le CRDG fait désormais partie intégrante du stand « info déchets ».

Présence du CRDG pour animer les chantiers de nettoyage Aer Aqua Terra. Accompagnement des bénévoles et sensibilisation sur le thème des déchets diffus mais aussi sur les actions du CRDG : **(voir l'action n° 722)**.

Pour 2 chantiers « en team building CRDG », l'exposition « déchets » était présente **(voir l'action n° 754)**

Par ailleurs, et pour rappel, un logiciel d'encodage informatique a été mis au point début 2023, **afin de faciliter la gestion quotidienne des inscriptions des bénévoles pour les chantiers de nettoyage** et de favoriser ainsi la sensibilisation des groupes de plus en plus nombreux à participer aux actions de nettoyage des cours d'eau (écoles, teambuilding, associations...).

**RDV sur : <https://aatevents.crdg.be/>**

- Développement d'un formulaire d'inscription
- Calendrier en ligne et mise à jour des chantiers
- Gestion automatique des e-mails aux bénévoles

Cet outil a été évalué en janvier 2024 et le module a été adapté en conséquence (**voir l'action n° 719.9**)

+ article sur les lingettes paru dans la LI du CRDG de juin-juillet (collaboration avec l'in BW) et poster sur la thématique des lingettes développé en collaboration avec l'in BW et mis à disposition de AAT lors des actions de sensibilisation **(voir l'action n° 738)**.

## Résolution des atteintes aux cours d'eau

### **N° 716 : Réactualiser l'inventaire des points noirs le long des cours d'eau 2023-2025 du CRDG**

Courant 2024, **34 journées d'inventaires** ont été effectuées, en collaboration avec les agents communaux (éco-conseillers et/ou agents constatateurs). La collaboration de 5 stagiaires a également permis de mener à bien cette action.

**83 cours d'eau** ont été entièrement parcourus. **34** collaborateurs (partenaires communaux, régionaux, stagiaires ou extérieurs) ont participé à ces inventaires. **19 communes** ont été concernées et **380 km ont été parcourus**. Tout le linéaire a ainsi pu être parcouru sur les 2 ans 2023 et 2024.

>> Au total, **56 journées de terrain** ont été réalisées sur les deux hivers pour mener à bien la quasi intégralité de la mise à jour de l'inventaire des atteintes. Environ **600 km de CE** ont été parcourus sur les 23 communes partenaires et quelques **106 cours d'eau** inventoriés. **47 collaborateurs** ont au final participé à l'inventaire et un grand nombre de riverains ont ainsi pu être rencontrés et sensibilisés.

La mise à jour de l'inventaire des points noirs du CRDG est à communiquer à nos partenaires tous les 3 ans, en amont de l'élaboration du programme d'actions suivant voir l'AGW de 2008 sur les contrats de rivière de Wallonie. Cette mise à jour est effectuée sur le terrain et nécessite au moins 5 mois de travail, étalés sur 2 saisons hivernales consécutives. Au terme de ce délai, une restitution est faite aux partenaires afin que ceux-ci en prennent connaissance et puissent en disposer pour proposer des actions dans le prochain protocole d'accord (PA) visant en priorité à résoudre les atteintes constatées. Habituellement toutefois, l'inventaire n'est complet et présenté aux partenaires qu'au cours de l'année même d'élaboration du nouveau PA, ce qui limite leur possibilité de s'approprier l'information suffisamment tôt.

Pour aider les partenaires et leur laisser plus de temps entre la restitution de l'inventaire et leurs propositions d'engagements à nous fournir, nous avons cette fois-ci décalé la 2<sup>ème</sup> année d'inventaire par rapport à la mise à jour précédente (nov-déc 2024 par rapport à janv-févr 2022), de façon à ce que les partenaires puissent disposer des résultats d'inventaires dès fin 2024, pour pouvoir proposer des actions pertinentes au plus tard en septembre 2025 (échéance pour la finalisation du PA 2026-2028 du CRDG). Malheureusement, les restitutions aux partenaires communaux n'auront finalement lieu qu'en janvier et février 2025, ce qui est quand même 3 mois plus tôt que en 2022.

En complément, là aussi pour faciliter la résolution des atteintes, un gros travail d'identification cadastrale a été effectué pour identifier les responsables et le tout (matrice cadastrale uniquement) transmis aux partenaires communaux concernés.

En parallèle, dans le cadre de l'harmonisation inter-CR de la procédure d'inventaire des points noirs le long des cours d'eau, le CRDG a participé à 1 réunion du groupe de travail initié par le SPW- DESU pour discuter / préparer le passage aux fonctionnalités ESRI.

### **N° 720 : Développer une procédure coordonnée à l'échelle du bassin Dyle-Gette entre les partenaires du CRDG, pour lutter contre les infractions environnementales le long des cours d'eau**

Pour rappel : depuis 2019, le CRDG a tenté d'avancer dans la mise à jour du vademecum « *infractions environnementales le long des cours d'eau* », remis au Brabant wallon en 2017.

L'évolution de la législation wallonne n'a pas permis de poursuivre concrètement ce projet (révisions du Décret Délinquance Environnementale + Stratégie wallonne de Politique répressive – SWPR).

Pour rappel, le 9 février 2023, réunion à Perwez avec les agents constatateurs et environnements communaux à l'échelle du CRDG, pour une mise à niveau globale à propos des infractions environnementales le long des cours d'eau.

Dans la foulée, un nouvel outil a pu être initié en la matière en 2023 à l'échelle de la Wallonie, avec une large contribution de la part du CRDG.

Pour rappel, dans la continuité de la Stratégie Wallonne de Politique Répressive Environnementale (SWaPRE), la Ministre Tellier a sollicité les CR de W afin de s'insérer la thématique « eau » dans les formations de métiers à destination des agents constatateurs communaux.

Les CR de W ont accepté la proposition et ont constitué un groupe de travail. L'Arrêté ministériel du 27 juillet 2023 (+ arrêté ministériel de modification le 14/12/2023) a octroyé une subvention au CRDG en vue « de financer son projet visant à compléter la formation des agents constatateurs communaux et des policiers communaux », le SPW-DPC étant chargée de superviser le bon déroulement des missions.

#### **Contexte de la subvention octroyée**

Dans le cadre de la réforme du décret « Délinquance Environnementale » et de la mise en application de la Stratégie Wallonne de Politique Répressive Environnementale (SWaPRE), les Contrats de Rivière de Wallonie (CRWs) en collaboration avec le Département de la Police et des Contrôles (DPC) se sont associés afin de dispenser des formations de métier eau.

#### **Objectifs de la subvention**

**\*Aider à la résolution des atteintes au cours d'eau via une meilleure connaissance/application des législations cours d'eau à destination des agents constatateurs (AC).**

Les points noirs (PN) le long des cours d'eau relèvent pour la plupart d'un caractère infractionnel (voir l'action n° 716). L'enseignement de la base légale et liée à la résolution des PN des inventaires de terrain des Contrats de rivière de Wallonie ayant attiré à une législation complexe demande d'être éclaircie y compris par des cas pratiques.

\*D'autres atteintes aux cours d'eau, comme par exemple les pollutions accidentelles, ne font pas partie des inventaires des atteintes des CRWs mais demandent un réel suivi de la part des agents constatateurs et implication des communes après intervention des services régionaux d'incendie (voir l'action n° 745).

\*D'autre part, **faciliter la mise en œuvre du protocole de collaboration entre les communes et le DPC (SPW DGARNE) en matière d'eau de surface principalement.**

\***Éclaircir les missions des acteurs de terrain dans le cadre des pollutions accidentelles/volontaires** aux cours d'eau (législation/communication/recherche de la source de pollution/intervention sur le milieu récepteur/maintenance) ;

\***Aider à la résolution des atteintes liées à l'abandon de déchets y compris l'incinération de déchets** en ce qui affectent les cours d'eau et leurs abords ;

\***Aider à lutter contre les EEE** (Espèces Exotiques Envahissantes).

2 modules de formations sur les 3 prévus au départ ont été organisés dans ce cadre en 2024.

#### Agendas des formations et formateurs :

##### **F1 : atteintes infractionnelles aux cours d'eau – 4 sessions identiques (plus d'une centaine de participants)**

- 15/04 : Christophe Willemarck (CR Vesdre) et Samuel Vander Linden (CR Meuse Aval)
- 22/04 : Christophe Willemarck (CR Vesdre) et Jérémie Guyon (CR Dyle-Gette)
- 03/06 : Jérémie Guyon (CR Dyle-Gette) et Sylvain Richard (CR Haute Meuse)
- 10/06 : Samuel Vander Linden (CR Meuse Aval) et Sylvain Richard (CR Haute Meuse)

PS : au vu du succès des inscriptions, une quatrième date a été ouverte à la demande des participants.

##### **F2 : pollutions accidentelles (plus de 50 participants)**

- 7/10 : Isabelle Delgoffe (Dyle-Gette) et Tomas Dierickx (Zone de Secours Brabant Wallon)
- 8/10 : Isabelle Delgoffe (Dyle-Gette) et Tomas Dierickx (Zone de Secours Brabant Wallon)

PS : cette formation a été optimisée sur 2 sessions, une troisième date ouverte proposée en réserve n'a pas été activée faute de demande.

**Formation 3** : les Espèces Exotiques Envahissantes (annulée par manque de collaboration des partenaires, dont le SPW-DNF)

#### Voir PV rapport final du projet

Pour rappel, des supports de communication ont été rédigés pour chaque module (syllabus et power point de présentation).

Le CRDG étant à la manœuvre pour coordonner ce projet, il a initié en 2023 un nombre impressionnant de réunions pour mobiliser les principaux partenaires concernés (voir rapport d'activités 2023)

- 01 février 2024 : réunion du Comité d'accompagnement à Namur
- 25 avril 2024 : réunion au CRMA aspect comptable
- Nombreuses réunions de préparation entre formateurs
- Réservations des salles et suivi des inscriptions (attestations et mise en ligne des documents)
- Suivi vérification base légale avec le Cabinet Tasseroul
- Préparation et impression des kits d'animation pour les ateliers pratiques lors des formations
- Collaboration étroite de BeWapp pour la mise en ligne et gestion des inscriptions sur la plate-forme réseau délinquance.
- Collaboration étroite avec le SPW-DPC pour la relecture et la mise à disposition/gestion des salles.
- Collaboration étroite avec le CR Meuse-Aval, Haute-Meuse, Vesdre et Escaut-Lys pour l'élaboration des divers supports de formation et mise en page.
- Collaboration avec l'UVCW pour l'aide à la promotion
- Mise en ligne des 2 syllabus et ateliers pratiques sur la plate-forme réseau délinquance Be Wapp.

+ Article paru dans la Li du CRDG de juin-juillet

#### **N° 730 : Coordonner des opérations ciblées sur la résolution de types de points noirs spécifiques le long des cours d'eau à l'échelle du bassin Dyle-Gette**

- En 2024, poursuite des chantiers de nettoyage de cours d'eau (voir les actions n° 719 et 753)

- En été 2024, poursuite des chantiers d'éradication des balsamines de l'Himalaya et des berces du Caucase (voir les actions n° 701 et 703)

- Entre juin et septembre 2024, 5<sup>ème</sup> opération d'installation de calicots de sensibilisation aux infractions environnementales le long des cours d'eau (voir l'action n° 734.1.2)

- voir le projet « *ici, commence la mer* » (voir l'action n° 738)
- voir le projet « pollutions accidentelles » (voir l'action n° 745)

## Ici, commence la mer

### **N° 713 : Animations du public scolaire pour la campagne "Ici, commence la mer"**

**RAS en 2024** : depuis cette année, il n'y a plus de campagne d'animations scolaires spécifique « ICLM » : elle est désormais intégrée dans le programme d'animations scolaire global du CRDG (hors JWE + JWE) (voir les actions n° 712 + 718).

### **N° 738 : Poursuivre la campagne de sensibilisation "Ici, commence la mer", portant sur les rejets toxiques dans les avaloirs, évier et WC**

Pour rappel : très grand travail d'initiation en 2020, poursuivi en 2021 et 2022 (voir les rapports d'activités 2020 à 2023)

Pour rappel, grâce au financement par la SPGE, et après la pose des macarons « ICLM », des pochoirs « ICLM » ont été distribués aux communes à partir de 2021. De nombreuses activités ICLM ont été programmées dans la foulée.

Elles se sont poursuivies en Dyle-Gette et partout en Wallonie en 2022 et 2023 par le biais des 14 CR de Wallonie. En particulier, beaucoup d'actions de tags sur avaloirs ont été menées. Le CRDG a participé régulièrement à des visioconférences/réunions afin de dynamiser la campagne à l'échelle de la Wallonie.

En 2024 :

Deux macarons ont été réservés au Musée de la Vie Wallonne à Liège et ont été placés officiellement lors des JWE 2024 en présence des CR locaux et de la Province de Liège.

Relance de la campagne Média ICLM (SPW et le CR Sambre) afin de relancer les animations scolaires ICLM à la rentrée de septembre 2024 (voir les actions n° 712 et 718).

5 octobre : tag d'avaloirs ICLM lors de la « Journée du client » à Wavre, action menée par l'asbl Bubbles and More : tenue de stand CRDG + Bubbles And More + Ville de Wavre + Aer Aqua Terra

En outre, de nombreux riverains demandent des tags d'avaloirs à proximité de chez eux.

+ demande de la Maison du Développement Durable de Louvain-La-Neuve (voir l'action n° 754)

+ demande du Conseil Communal des enfants de Genappe et de l'AMO de Genappe (idem)

+ autres animations ICLM à Mont-St-Guibert, Liège, Genappe à l'occasion de chantiers de nettoyage et d'événements divers, sur initiative CRDG ou sur demande (voir les actions n° 753 et 754)

Logo ICLM apposé sur le roll UP Lingettes réalisé en collaboration avec l'in BW et mis sur stand AAT/CRDG (voir l'action n° 753).

## Gestion intégrée et concertée des cours d'eau

### **N°706 : Assurer une communication sur l'inventaire des zones sensibles et à haute valeur écologique le long des cours d'eau pour adapter les entretiens et travaux aux cours d'eau et abords dans ces zones**

Pour rappel, une action de communication ciblée vers le Brabant wallon et les partenaires associatifs du cadre de vie + les partenaires représentant le secteur de la pêche est effectuée chaque année lors de l'analyse du planning des travaux des gestionnaires du Brabant wallon pour l'année à venir (voir l'action n°735.1)

Par la suite, tout au long de l'année, une action de vigilance continue à être mise en place et des communications sont entreprises au gré des informations portées à notre connaissance ou suite à des consultations et autres visites de terrain.

Pour rappel, pour le programme des travaux 2024 du BW (reçu le 04/12/23), nous avons sollicité nos partenaires associatifs le 04/12/23. L'avis du CRDG a été envoyé à BW le 15/12/23 (intégrant aussi le feed-back des associations).

Pour le programme des travaux 2025 du BW (reçu le 03/12/2024), nous avons sollicité nos partenaires associatifs le 12/12/2024. L'avis du CRDG a été envoyé à BW le 23/01/2025.

### **N°707 : Former les communes aux bonnes pratiques en matière de gestion intégrée et concertée des petits cours d'eau et abords**

Pour rappel, l'organisation d'une formation, telle que prévue de longue date, n'a pas encore pu être organisée, faute de temps. Ce projet est toutefois maintenu, dans le cadre de la mise en œuvre des PARIS.

En attendant, des communications de sensibilisation ciblées sont effectuées tout au long de l'année au gré des contacts avec les communes (sollicitations, consultations ou visites de terrain). Une communication plus globale à l'échelle de la commune est

effectuée lors des visites annuelles de cours d'eau organisées par le Brabant wallon.

Cette année malheureusement nous n'avons pu participer qu'à la visite organisée sur Chastre. Ces visites sont l'occasion de discuter des travaux à prévoir par le gestionnaire et donc d'attirer son attention sur les zones sensibles concernées et éventuellement d'adapter les travaux prévus. (voir l'action n°735.1)

Sur le principe de ce qui a été organisé en 2023 avec la Ville de Hannut, le CRDG a envisagé de répliquer la formation sur les bonnes pratiques en matière de curage des petits cours d'eau et fossés en contexte agricole notamment à destination de la Commune de Ramillies qui en a exprimé le souhait. Toutefois cela n'a encore pu être mis en place. L'action a finalement été reportée en 2025.

Dans le cadre de la convention « inondations (CURI) », de l'aide est apportée aux communes pour encoder les PARIS ainsi que les PGRI. En même temps, nous rappelons les bonnes pratiques en sensibilisant les communes à une gestion intégrée de leurs cours d'eau (voir l'action n°708).

### ***N° ?????? : Nouvelle action 2024 : Plantations le long des cours d'eau***

Coordination d'opération de plantations d'arbres le long de cours d'eau de 1<sup>ère</sup> catégorie en collaboration avec le SPW-DCENN. Ces opérations ne représentent pas directement une résolution de point noir mais participent à la restauration de la biodiversité pour la restauration de la ripisylve.

7 sites pressentis à Court-Saint-Etienne, Jodoigne, Grez-Doiceau et Wavre sur base des connaissances de terrain du CRDG et présentés à Marc Damanet le 19 août.

- 18 octobre : repérage sur le terrain des sites de Jodoigne, Grez-Doiceau et Wavre avec l'éco-conseiller.
- 13 novembre à Court-Saint-Etienne avec l'éco-conseiller.

Sur base de ces repérages, nos efforts se sont concentrés sur le site de Jodoigne-Souveraine et de Wavre.

Les chantiers ont eu lieu

- 15 novembre : organisation d'une opération de plantations sur la Grande Gette à Jodoigne en collaboration avec la Ville et le gestionnaire de cours d'eau de 1<sup>ère</sup> catégorie (SPW) et Culturalité avec 4 bénévoles.
- 1<sup>er</sup> décembre : organisation d'une opération de plantations sur la Dyle à Wavre en collaboration avec la Ville et le gestionnaire de cours d'eau de 1<sup>ère</sup> catégorie (SPW) avec 10 bénévoles.

D'autres chantiers sont en cours d'organisation pour écouler le stock d'arbustes reçus.

## **Réduction des risques d'inondations et de coulées de boue**

### ***N° 708 : PGRI : aide et écolage des communes pour encoder les projets dans l'application "PARIS"***

Au 31/12/2024, date limite pour l'envoi du rapport formel de l'utilisation des droits de tirage PGRI, les 23 communes ont « vraisemblablement » bien envoyé leur rapport formel dans les temps (suivi du CRDG jusqu'au bout mais nous ne sommes pas systématiquement en copie de l'envoi du rapport formel au SPW-DCENN. Attente retour congés de fin d'année / mise à jour du fichier de suivi du SPW-DCENN pour confirmation.

### ***N° 746 : PGRI : organiser une visite guidée de projets réalisés via la "subvention Tellier"***

RAS en 2024

### ***N° 759 : PGRI : informations sur la manière de gérer les problèmes d'érosion/ruissellement/coulées boueuses en provenance de la zone agricole***

Dans le cadre de la détermination des projets PGRI et de l'encodage des fiches-projets dans l'application PARIS par les communes (voir action N°708), plusieurs visites de terrain ont été organisées avec la cellule GISER du SPW (Pierre Demarcin) :

08-07 : réunion GISER à Ramillies

11-07 : réunion GISER à Walhain

20/08 : formation GISER avec tous les chargés de mission CuRi des CR de W à Ciney

Les 11 octobre, 22 novembre et 10 décembre, participation à des réunions dans le cadre d'un projet 'Interreg' sur une collaboration multi-acteurs pour la prévention et l'atténuation des inondations par coulées boueuses et leurs conséquences.

(Partenaires présents : SPW, Région flamande, UCL, ADscian, Land en Water, VMM, Chambre Régionale d'Agriculture Grand-Est, UGent, Neustadt).

Le projet vise à développer un outil de prédiction des coulées boueuses et/ou de partager les connaissances et bonnes pratiques entre les différentes régions partenaires. Les prochains mois détermineront plus précisément les participations et missions de chacun.

### ***N° 761 : PGRI : Créer un répertoire des référents inondations pour le sous-bassin Dyle-Gette***

En cours en 2024

### ***N° 762 : PGRI : Initier et/ou favoriser la mise en place de groupes de travail locaux sur la thématique inondation***

RAS en 2024

### ***N° N23DG1136 : Mettre en œuvre la convention de partenariat inondations avec le SPW "Développement de la culture du risque d'inondation et de projets visant à améliorer la résilience du territoire face aux inondations »***

Pour rappel, le 06/09/23, le SPW-DESU réunissait les 14 CR de W pour échanger sur la possibilité d'introduire un dossier de soutien financier de la Wallonie concernant des missions à confier aux CR de W à propos de la thématique de la prévention des risques liés aux inondations.

Le 14/12/23, une proposition de convention (durée : 1 an renouvelable au max 3 fois) organisant une coopération horizontale entre la Région wallonne et les CR de W était soumise par la Ministre Tellier.

Quatre missions sont prévues :

- développer des actions de sensibilisation
- développer un guide pratique pour aider les riverains à réaliser l'auto-diagnostic de leur habitation
- organiser les réunions des Comités techniques par sous-bassins hydrographiques (PGRI & PARIS)
- apporter un soutien auprès des communes qui souhaitent déposer des dossiers de subvention « résilience » destinés à réduire le risque d'inondation et de dommage (cadre : droits de tirage PGRI).

L'ensemble des CR de W ont signé le document le 18/12 [\(voir rapport d'activités 2023\)](#)

Dans la foulée, des réunions de travail ont été planifiées début 2024, pour clarifier les missions et préciser le profil des engagements de personnel dans le cadre de la convention (le 08/01, le 12/01 et le 19/01).

Interviews de recrutement le 26/02 et engagement de Jérôme Herbaut au CRDG le 18 mars 2024.

Suite à la constitution du nouveau gouvernement wallon, et à la nomination de Madame Anne-Catherine Dalcq (comme ministre de l'Agriculture, de la ruralité, Nature, Chasse, Pêche et Forêt) dont dépend la convention inondation, un renouvellement de 6 mois a été décidé en date du 19/12/2024, prolongeant la mission jusqu'à juin 2025. Le but de cette courte prolongation est de décider si la convention peut être renouvelée d'une manière plus pérenne, jusqu'en décembre 2027 (date de fin de la convention initialement communiquée par la précédente Ministre de l'environnement Madame Céline Tellier).

#### **Convention CuRi : « Culture du risque d'inondation »**

Convention de coopération horizontale, s'intégrant dans la Directive Inondation PGRI 22-27 et la mesure globale 13-2 « Promouvoir la culture du risque d'inondation ».

En vue de l'engagement du chargé de mission, différentes sessions informatives et méthodologiques ont été suivies :

08/01/2024 : Visio convention CuRi concernant l'engagement du chargé de mission

12/01/2024 : Visio méthodologie bureau d'études SHER

19/01/2024 : Visio droit de tirage aux communes

14/02/2024 : Rencontre avec la Commune de Beauvechain et le bureau SHER

Février / mars :

- Préparation des dossiers communaux prioritaires ou non et mail aux communes avant entrée en fonction du chargé de mission.
- Interviews et réunions pour engagement

#### **La convention s'articule autour de 4 axes :**

**Axe 1 : Sensibilisation** : Développer et organiser des actions de communication destinées à développer la culture du risque par l'information et la sensibilisation des acteurs, mais également, le cas échéant, former les riverains mais aussi les professionnels sur différentes thématiques associées à la réduction du risque inondation.

- Plusieurs soirées / conférences ont été organisées dans ce cadre-là à destination du grand public ;  
11/04/2024 : Beauvechain  
04/07/2024 : Incourt  
21/10/2024 : Jodoigne  
30/10/2024 : Perwez (suite à rencontre du 31 juillet avec l'association Thorem'bottes à Perwez au sujet de la gestion des inondations et des cours d'eau + visite de terrain).

13/11/2024 : Diffusion du documentaire « *Après la pluie* » à la Chapelle Notre-Dame du Marché à Jodoigne en collaboration avec le centre culturel de Jodoigne Orp-Jauche. Promotion pour le film dans le cadre du « *Mois du Doc* » et via de nombreux canaux + relais à toutes les communes partenaires. Les réalisateurs de ce documentaire sur les inondations dans la vallée de la Vesdre en 2021 étaient présents pour répondre aux questions du public (71 personnes présentes). Ensuite Drink et exposition du CRDG au Centre Culturel de Jodoigne/Orp-Jauche + réalisation de support spécifiques sur les inondations et maison résiliente. Le drink a favorisé les échanges après la diffusion du film.

Article pour la revue « Silva Belgica » : Un petit groupe de travail s'est formé sur base volontaire (4 collaborateurs de Contrats Rivière différents, dont Dyle-Gette) afin de rédiger un article pour la revue Silva Belgica, à destination des propriétaires et gestionnaires forestiers, sur le rôle des forêts dans la lutte contre les inondations. L'article devrait être publié dans l'édition de juin 2025.

**Axe 2 : Auto-diagnostic** : Développer, éditer et faire la promotion d'un guide pratique pour encadrer les riverains dans la réalisation d'un auto-diagnostic de leur habitation en vue d'identifier les aménagements qu'il serait utile de réaliser pour réduire le risque de dommage à leur habitation en cas d'inondation (voir ci-dessous les différents GT).

**Axe 3 : CTSBH** (Comités Techniques par Sous-Bassin Hydrographique) :

Organiser et animer les CTSBH ; Dynamique d'échanges PGRI/PARIS ; Approche transversale/vision long terme/objectifs communs ; Echanges sur les problèmes rencontrés et solutions envisagées ; Rapportage + recommandations

- Le CTSBH Dyle-Gette s'est déroulé le 17/06/2024 à l'Hôtel du Gouverneur à Wavre et a réuni 53 personnes (communes, SPW, Province). 20 des 23 communes du bassin Dyle-Gette étaient présentes au CTSBH. La date du prochain CTSBH PGRI ou PARIS n'est pas encore connue mais celui-ci se tiendra probablement dans le courant du mois d'avril.

**Axe 4 : Subvention résilience** : Apporter un soutien technique et méthodologique auprès des communes qui, dans le cadre de la subvention "résilience", souhaitent déposer un ou plusieurs projets destinés à réduire le risque d'inondation et de dommage (voir l'action N°708)

+ voir article paru dans la LI du CRDG de juin-juillet

**Différents groupes de travail (GT)** ont été initiés au sein du réseau des 14 CR de Wallonie avec le démarrage de la convention CuRi, en cohérence avec les différents axes de la convention CuRi.

Afin de favoriser l'efficacité et de respecter les délais de réalisation des différents outils de chaque GT, les 22 chargés de mission (14 ETP) des 14 CR de W ont été répartis en différents sous-GT – ou petits groupes de travail. Le CRDG s'est investi dans 2 GT.

**GT Sensibilisation :**

Nombreuses réunions pour le développement de projets (Vidéos, supports maison-jardin résilients, animations, Exact-Lab, Welcome Pack, carte interactive, formations) :

- 16 et 30 juillet : réunion GT sensibilisation au CRDG
- 13 août : réunion GT sensibilisation au CRDG
- 9 septembre : réunion GT sensibilisation
- 18 septembre : réunion groupe de travail sous-GT
- 2 octobre : réunion groupe de travail sous-GT
- 15 octobre : réunion GT sensibilisation
- 12 et 25 novembre : réunion groupe de travail sous-GT
- 4 décembre : réunion groupe de travail sous-GT
- 12 décembre : réunion GT sensibilisation

**GT Auto-diagnostic**

Différents types d'habitation requièrent des considérations différentes en matière de résilience face au risque d'inondation, des sous-groupes ont donc été créés en fonction (Maison 4 façades, immeubles, habitat léger et jardin)

De nombreuses réunions du GT au complet ou de sous-GT (selon le type d'habitation, ou pour scinder le travail entre les fiches techniques, les fiches conseils, l'ordre logique des questions ou la mise en page) ont été organisées, généralement en

présentiel à Wanze au Contrat de Rivière Meuse-Aval, en à distance via Teams pour certains sous-GT :

- 23 juillet : GT autodiagnostic à Wanze
- 14 août : Sous-GT habitat léger Teams
- 29 août : Sous-GT habitat léger Teams
- 19 septembre : GT autodiagnostic à Wanze
- 1 octobre : Sous-GT habitat léger Teams
- 10 octobre : Sous-GT mise en commun des 4 types d'habitation pour le questionnaire auto-diagnostic
- 8 novembre : GT autodiagnostic à Wanze
- 16 décembre : GT autodiagnostic à Wanze

#### Axe hors convention :

- 1. Demande du SPW-MET (projet « *Flood4Cast* » du bureau d'étude Hydrosca)
  - Modélisation pluviale : collaboration à la mise à disposition de données et test de l'application lors d'épisodes pluvieux.
  - 19/02 : réunion du comité de pilotage
  - 12 avril : réunion de démarrage du pilote
  - Mise en réseau de la Ville de Wavre et des communes du GAL Culturalité via les 2 hydrologues intégrés dans le projet
  - Nombreuses alertes depuis avril et données de terrain remontées au SPW suivant les alertes reçues
  - 4/11 : clôture du projet pilote « *Flood4Cast* », le projet a prouvé son efficacité lors des diverses alertes. Cependant, il restera à déterminer la diffusion des alertes (A qui ? comment ? A quel moment ? Via quel système ?)
- 2. 17 avril et 3 juillet : réunion de concertation avec la Commune de Walhain et la Province du Brabant Wallon sur un projet d'aménagement d'une ZIT à Walhain.

+ Voir les actions suivantes qui s'inscrivent également (directement ou indirectement) dans le cadre de cette convention (principalement la 708 et la 759):

- 707
- 708 : PGRI : aide et écolage des communes pour encoder les projets dans l'application "PARIS"
- 725
- 734.2.2
- 735.6
- 759 : PGRI : information sur la manière de gérer les problèmes d'érosion/ ruissellement/coulées boueuses en zone agricole
- 761
- 762

## Zones humides et étangs

**N°697** : *Assurer un service d'aide-conseil pour les propriétaires non membres du CRDG de zones humides et d'étangs (sur demande)*

12 mars : demande de conseils pour l'aménagement d'une mare à Hélécinne de la part d'une entreprise (Végétaux)

24 juin : demande de conseil d'un riverain de Bousval (rue du Château) pour la gestion de zones humides dans sa propriété

17 juillet : demande de conseils d'un riverain pour renforcer l'aspect biodiversité de l'étang de Hèze (rue ferme du sart) suite à sa réhabilitation combinée à une action de lutte contre les écrevisses exotiques via Riparias.

09 octobre : visite de terrain / expertise d'une zone humide récemment acquise à la demande de l'asbl Ardennes et Gaume à Grez-Doiceau, en collaboration avec les associations locales des Amis du Parc de la Dyle et de Natagora (LIFE VALLEES ATLANTIQUES).

+ redondance partielle avec l'action n° 760

+ les réponses aux sollicitations (aide conseil) de la part de particuliers ou organisations partenaires du CRDG pour la protection ou l'entretien de zones humides (voir l'action n° 735.2).

**N° 760** : PGRI : *Informers les propriétaires d'étangs sur les procédures à suivre en matière de vidange*

RAS en 2024

+ redondance partielle avec l'action n° 697

## Protection d'espèces sensibles

### **N°710 : Développer le projet pédagogique "poissons en classe"**

L'école « Le bon Départ » de Walhain s'est portée candidate pour l'édition 2025.

Plusieurs réunions de prise de contact, présentation du projet et organisation ont eu lieu le 13 août et le 2 décembre. 2024

La Petite Ecole de Gentinnes (qui a déjà bénéficié deux fois du projet les années précédentes) mettra en œuvre de manière autonome le projet en 2025.

### **N° 715 : Favoriser la cohabitation harmonieuse homme-castor en Dyle-Gette**

Pour rappel, depuis de nombreuses années le CRDG, en collaboration avec le GT castors-BW de Natagora et le SPW-DNF, dresse un inventaire le plus exhaustif possible des sites de présence du castor. Une cartographie est donc disponible et valorisée régulièrement au travers de présentations, de posters ou d'envois ciblés à certains partenaires qui en font la demande.

Un inventaire des problèmes de cohabitation a aussi été partiellement mené il y a quelques années à la demande du DNF. Ce dernier relevé n'a plus été poursuivi depuis un certain temps, préférant de commun accord analyser et concerter les éventuelles difficultés en discutant avec les différents protagonistes au cas par cas ([voir le rapport d'activités 2023](#)).

Poursuite des contacts réguliers avec le GT-castor de Natagora pour discuter de l'évolution de certains sites et des mesures à prendre et/ou avec le DNF pour rapporter des cas de dégradations d'ouvrages ou d'atteintes à l'intégrité physique des animaux.

Dans ce cadre, la Cellule de coordination du CRDG continue de répondre aux sollicitations des partenaires et des non partenaires sur cette thématique ([voir les actions n° 735 et 695](#)).

Quelques exemples courant 2024 :

- 30 avril : expertise castor à la demande d'un riverain du Ri de Pallandt à Genappe
- Suite à plusieurs sollicitations vis-à-vis des difficultés de cohabitation de plus en plus prononcées (Communes de Rixensart et de Villers-la-Ville + Province du BW + autres) :
  - o Expertise à Chaumont-Gistoux en collaboration avec le Brabant wallon, à la demande du propriétaire le 23 janvier
  - o Participation à un GT Castor à la réserve naturelle agréée de Nysdam le 29 février en collaboration avec Natagora-BW
  - o Concertation / expertise le long de la Cala (Natagriwal, Brabant wallon, DNF et propriétaire) le 16 avril
  - o 1<sup>ère</sup> réunion de travail entre CRDG & Natagora le 17 avril
  - o Réalisation d'une cartographie de la situation hydrologique au droit de l'hydrosystème castor sur la Cala à Tangissart le 03 mai, en collaboration avec le Brabant wallon.
  - o Visite de terrain à Rixensart le 6 juin
  - o Visite de terrain à Villers-la-Ville le 3 juillet
  - o Réunion de concertation avec la Commune de Villers-la-Ville le 11 septembre
  - o Visite de terrain le 22 octobre sur le Gobertange à la demande de la Commune de Jodoigne, suite à diverses plaintes de riverains inquiets de voir s'installer le castor
  - o Visite de terrain le 23 octobre à la demande de la Commune de Lasne (concertation avec propriétaire, Natagora, Brabant Wallon)

Par ailleurs, la nouvelle convention « EEE-castor » signée entre les CR de Wallonie et la Wallonie en 2023 prévoit la réalisation d'un inventaire des sites occupés et des sites présentant des problèmes de cohabitation. Ce relevé a débuté en hiver 2023-2024 et s'est poursuivi en hiver 2024-2025, périodes plus favorables à l'observation des sites à castors. Le but est de combler les manques d'informations pour le rapportage 2025 de l'espèce ([voir l'action n° N23DG0882](#))

+ voir les actions 695.1, 706, 735.1 et 735.2

### **N° 737 : Participer à des inventaires piscicoles ciblés et des opérations d'empoisonnements ciblés**

02 mai : pêche électrique sur le Pisselet à Grez-Doiceau

### **N° 744 : Collaborer à des projets de développement d'espaces de frai dans les cours d'eau**

RAS en 2024

## ***N° ???????: Nouvelle action 2024 : Pose de nichoirs à oiseaux & chauves-souris le long des cours d'eau et plans d'eau***

Un projet « nichoirs » a vu le jour en novembre 2024 grâce au SPW-DCENN,

Un chargé de mission CRDG a pris la main concernant la livraison de nichoirs à oiseaux et chauve-souris fournis par le SPW-DCENN. Nous avons relayé l'information à plusieurs de nos partenaires (publics et associatifs en Dyle-Gette : associations supra-communales et locales, Brabant wallon, ...).

Ce projet s'inscrit dans une démarche de prévention de la perte d'habitat des volatiles après modifications des environnements (déboisement, travaux..).

Le projet prendra forme en 2025.

## **Espèces végétales exotiques envahissantes**

### ***N°698 : Poursuivre la gestion de l'Hydrocotyle fausse-renoncule***

#### **1) sur des étangs et sur l'Argentine à Waterloo et La Hulpe :**

Localement les actions se font maintenant via le projet LIFE RIPARIAS. Ces actions sont réalisées conjointement avec le CR Senne et la Wallonie, via une entreprise en sous-traitance, permettant ainsi de déployer entre 10 et 12 personnes. En parallèle, des repasses ont été effectuées sur les sites gérés localement en 2023. Notre attention s'est portée sur l'étang le plus amont et l'étang intermédiaire. Arrachage manuel et une faucardeuse mécanisée ont été utilisés pour réaliser les gestions.

Le suivi du cours d'eau l'Argentine en aval du Domaine sera maintenant assuré en interne par la cellule de coordination du CRDG car le Brabant wallon a préféré arrêter cette action compte tenu des très faibles quantités de plantes retirées annuellement. Aucune repousse n'a été retrouvée en 2024 sur le cours d'eau, pour la première fois depuis que des actions ont été mises en place en 2017.

+ voir les actions n° 739 à 743 : projet Life Riparias

#### **2) sur des étangs sur la Lasne à Lasne:**

- à Plancenoit :

Suivis annuels pour éviter le redéploiement de l'espèce. Gestion initiale faite en 2021.

En 2024 on a pu constater une présence limitée à quelques petites repousses/fragments aux endroits habituels en début de saison mais plus aucune repousse n'a été constatée en fin de saison. C'est de bon augure !

+ voir les actions n° 739 à 743 : projet Life Riparias

#### **3) sur un étang à Villers-la-Ville :**

Suivis annuels réalisés dans le cadre du projet LIFE RIPARIAS pour éviter le redéploiement de l'espèce. Gestion initiale faite en 2023 avec le propriétaire.

3 passages ont été effectués en 2024. Seule une repousse a été enlevée courant juin, plus rien par la suite.

+ voir les actions n° 739 à 743 : projet Life Riparias

### ***N°699 : Poursuivre la gestion de la Jussie à grandes fleurs***

Les suivis du plan d'eau située rue de sart à CSE sont réalisés dans le cadre du projet LIFE RIPARIAS. Gestion initiale effectuée en 2022 via une collaboration entre le propriétaire et le CRDG.

3 passages ont été effectués en 2024. Aucune repousse n'a été trouvée lors du dernier passage mi-septembre.

+ voir les actions n° 739 à 743 : projet Life Riparias

### ***N°700 : Mettre à jour l'inventaire de la Balsamine de l'Himalaya le long des cours d'eau à l'échelle du bassin Dyle-Gette***

Pour rappel, régulièrement, au gré des actions de lutte sur le terrain et de l'évolution des populations (éradications locales, découvertes de nouvelles populations...), une mise à jour de la cartographie de la répartition des plantes exotiques envahissantes est réalisée en continu ...

+ voir les actions n° 739 à 743 : projet Life Riparias

## ***N°701 : Poursuivre la coordination d'un programme d'éradication de la Balsamine de l'Himalaya à l'échelle du bassin Dyle-Gette***

1) C'est la 15ème année que le Brabant wallon octroie au CRDG un subside complémentaire pour la lutte contre les espèces exotiques envahissantes. La **Planification/programmation de la campagne** de lutte contre la Balsamine de l'Himalaya comporte **3 volets principaux** :

- **Action professionnelle** sur de nombreux cours d'eau du sous-bassin via l'engagement de **3 personnes de terrain, temps-plein, entre début juin et fin-septembre**. Dans ce cadre, le CRDG a aussi obtenu un contrat avec la Ville de Genappe pour mener des actions d'éradication de berces et de balsamines dans l'entité (la Dyle, la Falise, le ri de Pombroux, la Cala, le Ri de Pallandt et le ri de Hondeuse). De la même manière, un projet Biodiversité a été rédigée en concertation avec le Commune de Villers-la-Ville pour une sous-traitance des actions sur les espèces exotiques envahissantes sur le territoire de la Commune. La réponse concernant l'acceptation dudit projet et donc le financement des interventions n'est pas encore connu.

Les trois ouvriers ont été engagés du 05 juin au 23 septembre.

En 2024, **12 jours ont été consacrés à la gestion des berces du Caucase** ce qui, combinées au travail de suivi effectué dans le cadre de la convention EEE ([voir l'action n° N23DG0882](#)), a permis de gérer l'ensemble des sites et surtout d'empêcher la production de semences.

**50 jours ont été consacrées au suivi des actions balsamines** par les ouvriers, en collaboration parfois avec certaines partenaires. Les actions de suivi ont permis de contrôler les derniers foyers résiduels dans les vallées traitées précédemment (Thyle et affluents, Dyle amont, Nethen, One, Cala, Train, Pisselet, Louvrange et Grande Gette). Des nouvelles gestions sur de nouveaux tronçons ont été poursuivies dans 3 vallées : La Dyle, la Grande Gette et partiellement la Cala en soutien du projet LIFE RIPARIAS ([voir les actions n° 739 à 743 : projet Life Riparias](#)).

- Coordination des **chantiers « satellites » organisés avec les partenaires communaux, régionaux et associatifs du CRDG**. Ces chantiers se font de plus en plus rares car les petits cours d'eau et affluents commencent à être complètement libérés des balsamines et les actions se concentrent donc maintenant sur un petit nombre de communes : Court-St-Etienne, Chaumont-Gistoux, Grez-Doiceau et Jodoigne. La Cellule de coordination va en outre assurer en interne la surveillance et/ou la gestion de nombreux cours d'eau où les partenaires ne souhaitent plus intervenir car trop peu de plantes subsistent.

En 2024, ces actions ont totalisé **10 journées de gestion sur le terrain avec 68 collaborateurs et ont porté sur 7 cours d'eau**. Ces collaborations ont notamment permis de poursuivre nos efforts sur de nouveaux linéaires sur la Dyle, la Grande Gette, la Marbaise et le Pisselet ([voir le rapport annuel pour plus de détails](#))

- **Gestions de terrain** dans le cadre du projet LIFE Riparias. Cette année 2024, compte tenu d'une phénologie précoce, les actions balsamines ont débuté dès la mi-juin, sur le cours d'eau de la Cala à Genappe. En appui à ces actions de terrain, le SPW, partenaire du projet, a mis à disposition des CR une équipe de 4 personnes en sous-traitance. Comme l'année dernière, la totalité du tronçon ciblé sur la Lasne à Wavre a pu être gérée en 3 passages. Un important effort a également été réalisé sur la Cala et son affluent le Ry de Pallandt, à Genappe.

+ voir les actions n° 739 à 743 : projet Life Riparias

2) Retrouvez **les rapports annuels sur cette campagne de lutte** à l'adresse suivante :

<http://www.crdg.eu/component/jdownloads/category/202-rapports-annuels-invasives?Itemid=-1>

+ voir les actions n° 739 à 743 : projet Life Riparias

+ voir l'action n° N23DG0882 : nouvelle convention « EEE/castor »

## ***N°702 : Mettre à jour l'inventaire de la Berce du Caucase le long des cours d'eau à l'échelle du bassin Dyle-Gette***

Pour rappel, comme pour la Balsamine de l'Himalaya, la cartographie de présence des Berces du Caucase continue à être affinée régulièrement au gré des éradications locales et de la découverte de nouvelles populations, systématiquement situées hors cours d'eau maintenant et qui ont donc facilement pu passer au travers des mailles du filet les années précédentes (Plan Berce de la Wallonie et inventaires dans le cadre de la nouvelle Convention EEE).

En 2024, toutes les populations de berces du Caucase ont été revisitées. 3 nouvelles populations ont été identifiées et gérées sur Genappe, OLLN et La Hulpe.

[\(cf nouvelle action N°N23DG0882\)](#)

## ***N°703 : Poursuivre la coordination d'un programme d'éradication de la Berce du Caucase à l'échelle du bassin Dyle-Gette***

Pour rappel : poursuite de la collaboration au Plan de lutte de la Wallonie contre la berce du Caucase : visites de terrain, rencontres de propriétaires, gestions manuelles. Chaque année, des visites, assistances-conseils et chantiers d'éradication sont en effet réalisés par la Cellule de coordination du CRDG.

En 2024, La coordination locale du Plan berce a également été effectuée. Cette année encore, c'est près de 100 % des sites connus où on retrouve encore des berces qui ont été gérés, notamment par les partenaires du Contrat de rivière.

Les ouvriers du CRDG ont consacré **12 journées** (tout ou partie) à ce Plan Berce. Ils sont repassés sur de très nombreux sites pour lesquels nous n'avions plus été depuis quelques années et gérés de nouveaux spots découverts (Waterloo par exemple).

La Cellule de coordination du CRDG a également consacré **quelques journées** (tout ou partie) pour effectuer des recensements, gestions ou des rencontres avec les propriétaires dans le cadre de ce plan berces (**cf notamment nouvelle action N°N23DG0882**)

Au final, sur plusieurs sites, diverses collaborations ont pu être mises en place pour une action conjointe CRDG-propriétaire. Nous verrons par la suite si ces collaborations durent dans le temps ...

## ***N° ???????: Nouvelle action 2024 : Les actions d'information/sensibilisation en rapport avec les actions du CRDG en matière de lutte contre les espèces exotiques envahissantes :***

- Information et gestion de terrain le 04 avril d'une station de mimule tachetée autour du grand étang de l'abbaye de la Ramée à Jodoigne.
- Réunion de terrain le 24/04 avec un propriétaire de Genappe pour mener une action dans un plan d'eau envahi par de la crassule des étangs et du myriophylle à tiges rouges.
- Réunion de terrain le 26/04 avec un propriétaire de Beauvechain pour l'informer de la présence de myriophylle du Brésil dans son étang pour lui prodiguer les conseils nécessaires pour s'en débarrasser proprement. Action de terrain dans le CE du Mille dans la foulée car le myriophylle du Brésil commençait à s'y répandre
- Le CRDG, à la demande de la Ville de Gembloux, a participé le 21 mai en tant qu'expert EEE aquatique à une réunion de concertation en vue de mener des actions de lutte contre le développement de la jussie à grandes fleurs dans l'étang communal de pêche de Grand-Leez, en collaboration avec le CR Sambre.
- Tenue d'un stand sur la thématique des EEE à l'occasion de « Jardins Nature Ouverts » organisé par l'asbl Parcs et Jardins de Wallonie à l'abbaye de la Ramée. Au final, près de 500 personnes ont visité le stand et ont pu échanger sur cette thématique
- La Cellule de coordination du CRDG a dispensé un cours théorique et pratique (assortie de 2 journées pratiques sur le terrain courant juillet et août) dans le cadre de la formation « Eco-jardinage » du CRABE le 07 juin. Gestion pratique d'une population de berces du Caucase à Beauvechain.
- De nombreuses concertations et sensibilisations ont été effectuées cette année encore au gré des rencontres avec de multiples riverains chez qui des EEE étaient présentes.
- Le CRDG a co-organisé le 21 juin une visite du SPW-DNF chez un riverain de Ways en bordure de Dyle, dans le jardin de qui poussent beaucoup de balsamines alors que tout le reste de la vallée est géré depuis plusieurs années. Une contrevisite de vérification a été réalisée le 16 juillet.
- Une formation à la reconnaissance et à la gestion de la berce du Caucase a été donnée aux ouvriers de Krinkels, sous-traitant pour le Brabant wallon à Villers-la-Ville le 27 juin.
- Diverses gestions collaboratives ont été effectuées en présence des propriétaires de terrain envahis.
- Le CRDG a aussi participé à la planification du chantier provincial prévu dans les vallées du Pisselet et du Louvrance sur Chaumont-Gistoux (le Brabant wallon). Comme pour la berce du Caucase, le CRDG a dispensé une formation et participé à l'encadrement des ouvriers sur le terrain (quand c'est possible). L'intervention provinciale s'est déroulée entre le 01 juillet et mi-septembre, à raison de 3 passages.
- Le CRDG a accueilli un stagiaire du CRABE pendant 25 jours entre mars et fin juin, ce qui a notamment permis de renforcer les équipes de terrain en charge des gestions EEE (ouvriers CRDG et ouvriers Riparias).
- Sensibilisation aux écrevisses exotiques lors de la balade nature du 14 avril à Opprebais (Comité de quartier d'Opprebais et asbl RIAL) (capture avec nasses dans la carrière d'Opprebais).
- Chantier de gestion participatif testé sur l'Azolla fuliculoides, une fougère sud-américaine, en collaboration avec le GAL Culturalité en Hesbaye brabançonne, les services travaux et environnement de la Commune de Hélécinne, le Brabant Wallon et l'entreprise privée qui a assuré la réhabilitation de la mare à Hélécinne le 17 juillet.
- Rencontre presse pour un article radio et écrit sur la gestion des écrevisses en Wallonie, retour d'expérience sur la gestion mise en place à Grez-Doiceau, en collaboration avec le SPW-DEMNA
- Chantier de gestion participatif sur la renouée du Japon dans la réserve du Pré du Duc à Perwez le 24 novembre avec le GAL Hesbaye brabançonne et Natagora + 20 bénévoles.
- Formation à destination des communes donnée à La Louvière le 13 décembre sur la gestion des Berces du Caucase pour l'UWVC (50 participants)

+ voir l'action n° 728 : animations pour jeune public extra-scolaire (chantiers de gestion balsamines Été solidaire)  
+ redondance partielle avec les actions n° 697 et 735.2 (autres actions relatives aux mares et aux étangs)

## Life Riparias

### **N° 739 : Riparias: développement des sciences participatives**

3 formations sur la présentation des bonnes pratiques de gestion des espèces exotiques envahissantes aquatiques ont été dispensées au 1er semestre 2024 :

- Les 27 février et 28 mars, à destination des gestionnaires extérieurs sensu lato.
- Le 24 avril à destination des agents des triages forestiers du cantonnement de Nivelles (SPW-DNF)

### **N° 740 : Riparias: élaboration des plans de gestion**

**RAS en 2024** : Action terminée en 2023 (voir rapport d'activités 2023).

### **N° 741 : Riparias: formation à la reconnaissance**

- 2 journées de formation à destination principalement des chargés de missions des parcs naturels/nationaux (+ Natagora, Ardennes et Gaume, ...) ont été organisées les 04 & 05 juin. Comme d'habitude, une session de formation théorique assortie d'une session d'observation en laboratoire d'échantillons collectées les jours précédents sur le terrain.
- Divers contacts ont été pris avec le coordinateur des greenkeepers de golf de Wallonie et Bruxelles pour organiser une formation à destination de ses membres courant de l'été 2025.

### **N° 742 : Riparias: inventaire de terrain**

Pour rappel, l'action inventaire de terrain a été clôturée fin 2022. La base de données continue d'être alimentée mais de manière plus ponctuelle et aussi en lien avec les résultats de la convention EEE (cf nouvelle action N°N23DG0882).

### **N° 743 : Riparias: monitoring de gestion**

En 2024, 4 ouvriers de terrain ont été engagés pour 5 mois entre mi-mai et mi-octobre et 3 étudiants ont également été engagés pour renforcer l'équipe au moment de la gestion intensive des balsamines de l'Himalaya, 2 entre fin juin et fin juillet et 1 entre fin juillet et fin août. Deux stagiaires et 3 personnes de la Cellule de coordination ont également pris part aux actions mais de manière plus ponctuelle.

- Pour les plantes aquatiques, outre des repasses effectuées sur la dizaine de sites gérés en 2023, les efforts ont également porté sur 12 nouveaux sites. Cette année, l'accent a été notamment mis sur les espèces exotiques envahissantes dites émergentes comme *Lysichiton americanus* (4 sites), *Petasites japonicus* (1 site) et *Egeria densa* (1 site). Pour les EEE dites largement répandues, *Myriophyllum aquaticum* a été enlevé dans 3 sites, *Hydrocotyle ranunculoides* dans 4 sites, et *Ludwigia grandiflora* dans 4 sites également ; certains plans d'eau comprenaient parfois les espèces en mélange.
- Pour les balsamines de l'Himalaya, comme en 2023, 2 cours d'eau ont été l'objet de notre attention : la Lasne et le Cala. Déjà gérée sur l'ensemble de son linéaire en 2023, la Lasne a de nouveau été gérée dans son ensemble cette année (5,5 km ou 20,4 ha). Les quantités retirées et le temps passés sur site ont été considérablement réduits prouvant la bonne réussite des gestions le long de ce cours d'eau. Sur la Cala, le linéaire traité cette année a été considérablement agrandi, passant de 3 km (ou 15 ha) à 9,4 km (ou 39 ha). Deux affluents ont également été intégrés aux gestions : le Ri del Wasté et le Ri de Pallandt. Notons toutefois que deux propriétaires se sont opposés à notre passage sur leur terrain. L'entièreté de la zone parcourue n'a donc pu être totalement gérée. Ces problèmes devront être résolus en priorité pour la saison de gestion prochaine !

## Convention EEE / Castor

### **N° N23DG0882 : mettre en œuvre la convention de partenariat avec le SPW "Espèces exotiques envahissantes et cohabitation avec le castor"**

Pour rappel, le travail réalisé s'inscrit dans une démarche d'inventaires biologiques définis selon la Convention IT CR EEE (Ministre Tellier, le SPW et les 14 CR de W)), concernant la répartition et la prolifération des espèces exotiques envahissantes préoccupantes pour la région wallonne. S'ensuit une aide aux gestions des plantes invasives en cours ainsi qu'à leurs suivis, et à la gestion du personnel traitant.

Les espèces concernées sont aussi bien végétales qu'animales, mais l'avantage de cycles de développement spatio-temporellement différents confère aux chargés de mission un calendrier. Les buts sont de confirmer la présence ou l'absence d'une espèce sur un site donné, et deuxièmement pour une présence, de réaliser une base de données uniforme à l'échelle régionale en vue de mieux adapter les gestions, présentes et futures.

La réalisation des missions dévolues à cette convention fait l'objet de rapports annuels très circonstanciés (voir le 1<sup>er</sup> rapport d'activités 2023 pour ce qui concerne la 1<sup>ère</sup> année de convention). Pour information, un rapport global à l'échelle de toute la Wallonie est aussi disponible, sur demande (SPW)

#### **Janvier 2024– Mars 2024**

Le Monitoring du castor réalisé en DYLE et GETTE pour l'hiver 2023-2024 s'est terminé en mars. Ce suivi actif a permis de connaître la distribution régionale du plus gros rongeur d'Europe le long des cours d'eau, où ont été recensés les qualités des territoires.

Au total pour le CRDG, 345 encodages sont apparus sur l'outil cartographique. Ce nombre fait état des tronçons de cours d'eau où le Castor est absent, anciennement présent, ou présent. Dans l'optique d'étoffer au mieux la cartographie, les terriers et autres traces remarquables comme les chantiers d'abattage ou autre informations utiles à la protection de l'habitat de *Castor fiber* ont été encodés.

Une collaboration étroite et continue avec Natagora, et notamment Frédéric Raes a été nécessaire afin de réunir tous les acteurs concernés autour des questionnements et craintes des propriétaires accueillant le castor.

En effet sur les 23 communes des sous bassins Dyle et Gette, on observe des traces de présences actives de cette espèce protégée dans **21** d'entre elles.

Sur le terrain, j'ai saisi les occasions de discuter avec les riverains du castor et de sa présence et/ou de son absence sur en terrains privés. Dans un effort de vulgarisation, de compréhension et de calme, nous avons pu dénouer certaines situations ou incompréhensions.

Lorsque des cas compliqués survenaient, des réunions impliquant le DNF, les communes, les privés et gestionnaires des sites et cours d'eau (Natagriwal, N2000, Province, inBW..) ont été organisées par le CRDG et Natagora.

Un travail d'analyse de terrain et de cartographie (SIG) des hydrosystèmes-castors ont été rendu systématiquement aux autres partis intéressés, permettant aux agents DNF notamment d'avoir une vision précise ainsi qu'une synthèse hydrologique objective de chaque situation.

Nous souhaiterions à l'avenir pérenniser ces actions de concertation qui ont largement porté leurs fruits dans l'apaisement et la prise de décision par les pouvoirs compétents.

Depuis janvier 2024, **69 personnes ont été sensibilisées** à la thématique du castor, ou ont participé activement aux réunions de concertations.

---

+ voir l'action n° 715 : favoriser la cohabitation harmonieuse homme-castor en Dyle-Gette

---

#### **Mars 2024 – Juin 2024**

En ce début de printemps, un accent fort à été mis sur le monitoring et les gestions des Berces du Caucase.

La présence du chargé de mission inventaire au sein du CR et sa connaissance grandissante du bassin ont permis de dresser un bilan et de mettre à jour l'enquête berce du Caucase, notamment pour se séparer une bonne fois pour toutes des accessions où la berce est avérée éradiquée et des doublons encodés.

- **290 sites sur le bassin Dyle-Gette ont été revisités**, gérés et encodés sur le site officiel du SPW dans le cadre de la mise à jour de « l'enquête berce ».
- **2 nouvelles populations** ont été référencées et gérées par le CRDG.
- **4 types formations** de terrain ont eu lieu pour la gestion de la berce (agents constatateur, ouvriers communaux, propriétaires et éco-cantonniers). Ces formations ont eu lieu sur nos sous bassins mais une à été organisée pour une association de gestion de réserves bruxelloise, le CEBE, à Bruxelles, en collaboration avec Bruxelles Environnement.
- Au total, entre avril et juillet 2024, **une centaine de personnes** ont été sensibilisées à la gestion de la berce et à son inventaire. On trouve dans ce nombre des propriétaires de terrains envahis, des curieux, ainsi que des professionnels des structures publiques privées.

#### **Lancement des gestions de plantes émergentes en sites pilotes pour la convention EEE :**

Au total, 10 sites pilotes contenant des espèces émergentes ont été proposés pour réaliser des gestions, 9 d'entre eux sont retenus selon des indices de priorités, et les propriétaires contactés, réceptifs et d'accord pour me laisser les débarrasser de ces plantes. On retrouvera dans liste des plantes émergentes gérées par le CRDG.

Sur les 9 gestions 7 sont déjà en cours de réalisation ou/et de suivi. On y trouve des plantes aquatiques ou rivulaires, en milieu naturel ou « contrôlé ».

Les gestions concernent : Mimule tachetée, Myriophylle du Brésil, Faux arum américain et la Crassule d'Helm.

- NB : S'étant imprégné du protocole et des objectifs de la mission Convention EEE/Castor demandée par le SPW, d'autres tâches ponctuelles se font en même temps que celles décrites ci-dessus.

Pour profit du temps sur le terrain, à la croisée d'un étang, ou d'une colonisation quelconque par une EEE visible en période hivernale, les encodages se poursuivent de manière continue. Sont répertoriés dans la foulée les étangs susceptibles d'accueillir des écrevisses exotiques, où je réaliserai des pêches d'inventaire en automne si les propriétaires m'en donnent l'autorisation.

- NB : Des participations actives en accord avec la coordination de la convention m'ont été demandés : L'encadrement de l'équipe d'ouvriers saisonniers du CRDG ainsi que d'une équipe d'ouvriers ARTBEL, pour le projet life RIPARIAS. Ces gestions d'équipe sont réalisées entre juin et septembre 2024.

+ voir les actions n° 702 + 703 : mettre à jour l'inventaire de la Berce du Caucase le long des cours d'eau à l'échelle du bassin Dyle-Gette + poursuivre la coordination d'un programme d'éradication de la Berce du Caucase à l'échelle du bassin Dyle-Gette

#### **Juin 2024- Septembre 2024**

Gestions pilotes :

Les plantes EE (Exotiques Envahissantes) sont gérées par priorité. Les sites offrant la possibilité directe à la plante de se répandre facilement en milieu naturel, notamment le myriophylle du Brésil dans le cours d'eau du Mille et en plan d'eau connecté au CE

comme à Limal, ou encore la mimule tachetée en berge de la Gette.

Ainsi les gestions des sites pilotes ont débuté dès le mois d'avril 2024. Tous ces sites ont été caractérisés au préalable pour mener à bien les gestions (type de berges, accès machines, connexion CE, mélanges hélophytes, type de gestionnaire).

Au total, **7 gestions pilotes** de plantes émergentes ont été menées à bien à l'initiative de la convention EEE dont 2 qui ont été réalisées sur le territoire d'action RIPARIAS et avec les équipes associées.

**1 gestion en collaboration** entre la province du BW et le SPW dans le cadre du projet RIPARIAS est en attente. Elle concerne la crassule d'Helm sur l'étang de Wisterzée à Court St Etienne. Un plan de gestion complet a été proposé par le chargé de mission CRDG qui a mis en relation tous les acteurs concernés.

2 sites de gestions pilotes n'ont pas pu être pris en charge par manque d'accord des propriétaires.

Quatre sites où des Plantes EE émergentes avaient été signalés mais non retrouvés en 2023 ont été prospectés à nouveau. Sur trois de ces sites nous avons pu confirmer l'absence mais de la crassule d'Helm a finalement été retrouvée sur l'étang Scavée du Biéreau à Louvain-la-Neuve.

Les prospections fortuites de plans d'eau continuent de poursuivre en parallèle d'autres tâches et ont été encodées.

La **cartographie complète** du réseau hydrographique Dyle Gette face à l'invasion de la Balsamine de l'Himalaya a été dressée par le chargé de mission. Nous avons donc une vision globale de l'invasion à ce jour mais aussi des gestions en cours et à venir sur les deux sous bassins.

La gestion de la balsamine s'est poursuivie principalement sur le bassin de la Dyle où j'ai pu encadrer des ouvriers d'ARTBEL ainsi que les ouvriers RIPARIAS sur la période juin-septembre.

Des gestions ont aussi été effectuées par le chargé de mission dans le cadre du plan de lutte sur le bassin de la Gette, tant en suivi de cours d'eau qu'en actions ponctuelles avec les ouvriers du CRDG ou seul.

J'ai pu prendre en charge une stagiaire pendant tout le mois de juillet 2024 en lui faisant découvrir inventaires, gestions et suivis des invasives mais aussi encodages et vulgarisation (tenue de stand et rédaction d'article).

### **Octobre à Décembre 2024**

Durant la deuxième moitié de 2024, à la demande des riverains, des études d'hydrosystèmes castors continuent de voir le jour. Ces analyses se font en collaboration avec les gestionnaires cours d'eau, le GT Castors Natagora ainsi que le DNF.

Les riverains sont mis à l'écoute et conseillés durant des réunions de terrains organisées quant à la cohabitation avec le plus grand rongeur d'Europe sur leur propriété.

Au total **66 plans d'eau** ont été inventoriés pour les écrevisses sur les deux sous bassins depuis le début de la mission dont **18 en automne 2024**. Cette baisse s'explique par les refus des propriétaires et par une cartographie du territoire déjà étoffée, l'effort d'inventaire se focalisant sur les plans d'eau publics.

Concernant le monitoring du Castor d'Europe, les inventaires se poursuivent activement pour mettre à jour la base de données. Toutes les données datant d'avant 2015 ont été mises à jour sur l'hiver précédent (2023/2024) et désormais, ce sont les données entre 2016 et 2019 qui sont mises à jour. En effet, l'attractivité de nos deux sous bassins hydrographiques et la diversité d'environnements, notamment naturels et artificiels, rendent les territoires castors plus ou moins temporaires pour un endroit donné.

Entre septembre 2024 et janvier 2025, ce sont déjà **41 km** de cours d'eau qui ont été inventoriés pour qualifier la mise à jour des territoires occupés ou non par le castor en Dyle-Gette.

### **Global**

Durant les réunions de terrain en inventaires et gestions des plantes, **199 personnes issues du grand public** ont été sensibilisées aux actions menées dans le cadre de la convention « EEE/Castor ».

**123 acteurs professionnels** de notre environnement ont pu m'accompagner durant mes pérégrinations et ont été sensibilisés aux actions menées par cette même convention.

Les 2 grands événements où les stands étaient axés exclusivement sur les plantes EE (Parc et Jardin à l'Abbaye de la Ramée et Foire de Libramont) nous ont permis de sensibiliser plus de **700 personnes**.

Nous avons constaté que les 4 articles créés par le chargé de mission et relayés par la Lettre d'information du CRDG et sur les réseaux sociaux ont pu toucher un public de **5.300 personnes**.

## **Outils d'information du CRDG**

**N°752** : *Alimenter le site internet du CRDG + la page Facebook du CRDG*

Pour rappel, le site continue à être régulièrement alimenté sur les diverses actions et thématiques (non quantifiable),

essentiellement via le rédactionnel de la LI du CRDG. Cependant, le travail se fait de façon plus mesurée depuis 2022. En effet, par manque de temps, nous avons dû mettre bémol sur la fréquence de parution et le contenu rédactionnel de notre Lettre d'information (voir l'action n° 755)

En ce qui concerne la page Facebook du CRDG, nous avons enregistré 74 publications et/ou transferts sur Facebook en 2024. + voir l'action n° 757

### **N°754 : Développer l'exposition et les animations du CRDG et favoriser leur itinérance**

**26 activités de sensibilisation ont été organisées :**

- l'exposition du CRDG a été présentée sur **13 événements grand public** (teambuilding, événements ciblés locaux)
- **4 animations jeune public** (cadre extra-scolaire)
- **une conférence scolaire**

... pour un nombre total de **1.364 adultes et 259 enfants sensibilisés** (voir tableau ci-dessous).

Date	Commune	Nature de l'activité	Organisateur	Expo	Equipe	Animations	Matériel	Adulte	Enfants
Sa et Di 23 et 24 mars	Court-St-Etienne-Ottignies-Wavre-Grez-Doiceau	Stands sensibilisation - Descente de la Dyle en kayak	CRDG	oui	oui			JWE	
Du Mardi 26 mars au Dimanche 14 avril	Beauvechain	Exposition CR et l'Eau : une ressource vitale à la maison de la mémoire de Tourinnes la Grosse	Commune	oui	non			JWE	JWE
Samedi 13 avril	Incourt	Journée citoyenne sur l'eau à Opprebais	Commune	oui	oui	Oui		50	10
Me 15 et Je 16 mai	Louvain la Neuve	Jardins en ville	Maison développement durable OLLN	oui	oui	oui	Pochoir ICLM + stand	60	10
Me 15 mai	Genappe	Conseil communal des enfants - Chantier de nettoyage - Marquage avaloirs	Commune	non	oui	oui	Pochoir ICLM	10	20
Dimanche 26 mai	Onhaye	Animation "les pieds dans l'eau et le nez dans la rivière"	Particulier	non	non	oui	Bannière		
Mardi 28 mai	Chastre	Animation Ecole Notre Dame	Particulier	non	non	oui	Bannière + Livre et Pochoir ICLM	4	40
1 et 2 juin	Jodoigne	Ferme de la Ramée - Salon Parc et Jardin	Asbl Parc et jardins de Wallonie	oui	oui			500	
03-juin	Orp-Jauche	Teambuilding ING	CRDG	non	oui			13	
8 et 9 juin	Jodoigne	Quartier en fête - Zétrud Lumay	Centre culturel Jodoigne	oui	non		Bannière	30	10
28-juin	Court-St-Etienne	Teambuilding Thomas et Piron	CRDG - CR Senne - Be WaPP	oui	oui		Pochoir ICLM	90	
14-juil	Rixensart	Big Jump - Lac de Genval	Bubbles and More	oui	oui		70		30

26-juil	Libramont	Foire Agricole		Non	oui	<u>bacha inondations.</u> <u>fresque inondations</u>	320	0
Ma 6 aout	Mont-Saint-Guibert	Action nettoyage Orne	Bénédicte Helleputte	Non		Pochoir ICLM		6
Ma 13 aout	Genappe	Action nettoyage Dyle	Bénédicte Helleputte	Non		Pochoir ICLM		6
26 aout	Walhain	Balade autour du château médiéval	Groupe Sentiers "A vot'sentier"	Non	oui		45	5
Di 1er septembre	Hannut	Inauguration Réserve 7 fontaines	Commune	oui	oui	Bannière + puzzle poissons	45	15
1er septembre	Villers la Ville	Université d'été	CADEV	Oui	oui		25	
26-sept	Liège	Stand ICLM - CODEF		Non	oui	Matériel ICLM	70	
Ma 1er octobre	Ottignies-LLN	Visite guidée "eau" dans le cadre du projet « Ricochets »	CCO - CCBW	Non	oui	-	16	0
Sa 5 octobre	Wavre	Marquage ICLM avaloirs	BBM - Ville de Wavre	Oui	oui		16	0
Di 6 octobre	Rixensart	Journée nettoyage Lac de Genval	Anne Piron - Rotary Club de Genval	Oui	oui		50	50
15-nov	Jodoigne	Conférence CEPES	Laurent Lefevre	oui	oui		4	64
Sa 23 novembre	Jodoigne	Journée plantation arbres SPW	CRDG et Culturalité	non	oui		4	0
Di 24/11/2024	Chastre	Journée de l'Arbre	Commune	non			0	
Di 1er décembre	Wavre	Journée plantation arbres SPW	CRDG et Ville de Wavre	non	oui		12	3
						<b>Total</b>	<b>1334</b>	<b>159</b>

Pour ce qui est du développement de l'exposition du CRDG :

- les deux nouveaux posters sur la thématique « piscicole » et les « points noirs » ont enfin été créés
- un nouveau poster sur la problématique des lingettes a été créé par l'in BW en collaboration avec le CRDG

(voir l'action n° 734.2).

Par ailleurs, une collaboration étendue a été développée avec Laurent Lefevre, professeur de géographie au Centre d'enseignement secondaire provincial – CEPES de Jodoigne pour l'organisation d'une conférence sur la thématique des actions du CR, des déchets et du corail en collaboration avec Bubbles & More. Public ciblé : classes de 2<sup>ème</sup> secondaire.

Des ateliers sont prévus en avril 2025.

### **N°755 : Editer une Lettre d'information trimestrielle du CRDG**

Pour rappel : rédaction, réalisation et diffusion de la **Lettre d'information électronique du CRDG** :

Après une année 2022 bien terne pour cause de manque de temps, nous avons pu reprendre le cours de notre rédactionnel en 2023, mais de façon moins soutenue (voir rapport d'activités 2023):

Pour 2024, faute de temps disponible, nous privilégions désormais un rédactionnel plus court et des relais d'annonces de nos partenaires membres et de non membres :

- LI de mars 2024 : programme des JWE 2024 (SPW et CR de W)
- LI de juin-juillet 2024 :
  - o Articles rédactionnels sur :
    - Nouvelles missions du CRDG en matière de lutte contre les inondations (SPW-DCENN)

- Nouvelle formation des agents constatateurs et policiers communaux dans les matières des CR de W (SPW-DPC)
- Relance des CTSBH à l'échelle de la Wallonie (inondations) (SPW-DCENN)
- Retour sur un team building avec les cadres de la société Thomas & Piron
- Relais d'annonces ou d'articles de nos partenaires :
  - Stop aux espèces exotiques envahissantes (Ministère fédéral de l'environnement)
  - Big Jump 2024 (Green Planet, Communes de Overijse et Rixensart)
  - La problématique des lingettes dans les WC (in BW)
- LI de octobre-novembre 2024 :
  - Articles rédactionnels sur :
    - Projet CRDG de pose de risbermes et de paniers végétalisés sur les cours d'eau en traversées d'agglomérations
    - « Nous étions présents dans tous les coins de Dyle-Gette ! »
    - « L'écrevisse à pattes rouges : une espèce à protéger ! »
    - Les poissons de nos rivières en Dyle-Gette
    - Les points noirs le long de nos cours d'eau
    - « La culture du risque d'inondations : s'informer pour mieux agir ! »
    - Une initiative exemplaire à Ramillies
    - Mise en valeur de nos cours d'eau
    - Court-St-Etienne au fil de l'eau
  - Relais d'annonces ou d'articles de nos partenaires :
    - Flatworm watch
    - « Attention au séducteur ! »
    - Inauguration de la station d'épuration in BWde Nethen
    - 2 communications d'Aquawal
    - la nouvelle LI de PARIS

**N°756** : Fournir des articles du CRDG pour bulletins/sites web des communes et associations partenaires du CRDG (sur demande)

#### **1- Fourniture d'articles par le CRDG :**

- janvier : envoi d'un article de promotion pour la descente de la Dyle en kayak
- mai : envoi d'un article de promotion consacré à la pose estivale des calicots de sensibilisation sur les infractions environnementales le long des cours d'eau (envoi à toutes les communes) (voir l'action n° 734.1.2).

#### **N° 757** : *Projet « Belles photos de rivières sur Facebook »*

Pour rappel, ce projet entamé en novembre 2020 consiste à demander le partage d'une photo mensuelle avec le message « nos rivières sont belles, fragiles et vivantes, protégeons-les ! » et une information inspirante.

Le thème de la faune des rivières se poursuit pour 2024 :

8 publications en 2024 avec **180 likes et 65 partages** sur la page Facebook du CRDG.

Chaque partage génère des interactions (like et partage) qu'il serait trop chronophage de quantifier.

Le projet s'essouffle avec un taux de like et de partage en nette baisse.

#### **N°758** : *Relayer les activités du CRDG auprès de la presse*

#### **Nb : cette liste n'est pas exhaustive**

- 21 janvier : article L'avenir – Descente de la Dyle en kayak
- 4 mars : reportage TV com - Descente de la Dyle en kayak
- 5 mars – TV plateau TV l'Invité – Descente de la Dyle en kayak et JWE
- 22 mars – reportage TV com – Descente de la Dyle en kayak et chantier de nettoyage flamand
- 23 mars – JT 13h - La 1ère - Descente de la Dyle en kayak et JWE
- 23 mars – JT 19h30 - La 1ère - Pollution des rivières - Lingettes
- 9 avril – Rétrospective Be WaPP Grand nettoyage Printemps
- 11 juin – Radio – Matin 1ère - Présentation bâche incivilité
- 12 août – article Vers l'Avenir – Gestion de la balsamine de l'Himalaya à Jodoigne
- 21 octobre – Radios RTBF – Gestion des écrevisses envahissantes
- 13 décembre – reportage Canal Zoom – Gestion renouées du Japon à Perwez
- Reportage canal Zoom sur les rivières, émission de l'été

- Rédaction d'un article sur la présentation et actions des CRWs dans le magazine bimensuel, « *le pêcheur belge* » : parution août 2024 (pages 55 à 59)

+ voir le § 12 (revue de presse)

## Journées wallonnes de l'eau

### N°717 : Coordonner le programme des JWE à l'échelle du bassin Dyle-Gette

Date de l'activité	Titre de l'activité	
17-03-24	Visite d'une Zone d'Expension de Crues (ZEC)	Villers la Ville
17-03-24	Balade poétique au bord de l'eau	Jodoigne
17-03-24	Balade le long de la rivière + expo CRDG	Orp-Jauche
18-03-24	Actions de sauvetage des batraciens en migration à Villers-la-Ville/Court-Saint-Etienne	
20-03-24	Actions de sauvetage des batraciens en migration à Villers-la-Ville/Court-Saint-Etienne	
21-03-24	Ciné-débat « Mission Castor »	La Hulpe
22-03-24	Clean Up flamand – Descente de la Dyle en kayak	Wavre-Grez-Doiceau
22-03-24	Actions de sauvetage des batraciens en migration à Villers-la-Ville/Court-Saint-Etienne	
23 et 24 mars	Descente de la Dyle en kayak – Stand sensibilisation	CSE – Wavre – Grez-Doiceau
24-03-24	Visite guidée de la station d'épuration de Waterloo	
24-03-24	A la découverte du Nysdam, la perle nature de la vallée de l'Argentine	La Hulpe
24-03-24	Chantier-nature dans la réserve naturelle de la Prairie du Carpu à Rixensart	
24-03-24	Visite guidée de la station d'épuration de Grez-Doiceau	
28-03-24	Inauguration - Tout savoir sur l'eau à Beauvechain	
30-03-24	Les arbres et les plantes du bord de l'eau	Orp-Jauche

L'année 2024 a récolté les chiffres suivants : **15 activités grand public pour 504 personnes.**

Mi-novembre 2024, nous avons entamé la coordination du programme pour l'édition 2025 + développement d'une collaboration avec le Printemps des Sciences et le Cluster H2O dans ce même cadre des JWE.

+ voir l'article paru dans la LI du CRDG de mars

### N°718 : Programmer des animations pour le public scolaire à l'échelle du bassin Dyle-Gette lors des JWE

Date de l'activité	Titre de l'activité	
19-03-24	Animation - Jeu de l'Oie et de l'Eau - P3/4	Lasne
21-03-24	Animation - A la découverte de l'univers de la mare	Hannut
21-03-24	Visite guidée de la station d'épuration de Waterloo - Ecole	
21 mars	Animation Ecole Grand Hallet	Hannut
21 mars	Animation Ecole Grand Hallet	Hannut
22-03-24	Animation - Découverte de la vie de nos rivières et des pressions qu'elle subit	Hannut

22-03-24	Visite guidée de la station d'épuration de Waterloo - Ecole	
26-03-24	Animation scolaire Ici commence la mer	Hannut
26-mars	Spectacle "Pompe et Robinet"	Villers la Ville
29-03-24	Animations Ici commence la mer - P3A	Ramillies
29-03-24	Animations Ici commence la mer - P3B	Ramillies
29-03-24	Animations Ici commence la mer - P4	Ramillies
28-03-24	Inauguration - Tout savoir sur l'eau à Beauvechain	

**13 activités scolaires pour 837 élèves.**

## Supports d'information pour riverains

**N°709** : *Coordonner la réalisation d'un ouvrage « Histoire(s) en Gette » en collaboration avec les historiens locaux du bassin de la Gette*

1<sup>er</sup> semestre - Poursuite des investigations pour trouver les rédacteurs historiens locaux pour chaque commune du bassin de la Gette.

Ensuite, constitution du comité de rédaction avec les communes suivantes : Beauvechain, Hannut, Hélécinne, Incourt, Jodoigne, Orp-Jauche, Perwez et Ramillies (manque Lincet).

La 1<sup>ère</sup> réunion de coordination de la rédaction de l'ouvrage a eu lieu le 16 décembre (7 personnes présentes). La commune d'Orp-Jauche représentée par Albert Dupont a décliné l'offre de collaboration pour des raisons personnelles.

Un chapitre sera consacré à l'origine des noms de cours d'eau et rédigé par Jean Germain de la Commission Royale de Dialectologie et Toponymie (CRDT).

**N°734** : *Réaliser et diffuser des supports de communication et de sensibilisation adéquats à l'attention des riverains et de la population à l'échelle du bassin Dyle-Gette*

### 1) anciens supports issus du GT « communication/sensibilisation des riverains » mis en place en 2018 :

#### - 1°. Géocaching à Perwez

Pour rappel :

- Perwez, le fer et l'eau (Multi-cache) by Indiana Jack, 34 géocacheurs ont participé depuis sa création en 2020 avec de nombreux commentaires positifs ;
- GCW5B4 Balade des 3 Clochers dans la vallée de l'Orbais (Multi-cache) in Brabant wallon, Belgium created by Indiana Jack (geocaching.com), 28 géocacheurs depuis sa création en 2020.

Les balades continuent à être proposées en autonomie et sont régulièrement effectuées.

En décembre, nous avons appris que Jacques Luyckx (Indiana Jackx) arrêta la gestion de ces deux balades et les a désactivées. Proposition par le CRDG d'une collaboration avec la Commune de Perwez pour ajouter sur leur site internet la balade « le Fer et l'Eau ».

#### - 2. Sensibilisation « in situ » - placement de calicots de sensibilisation humoristiques sur les thématiques des infractions environnementales

Pour rappel : ces bâches de sensibilisation sont liées aux dépôts de déchets verts (tonte de pelouse/taille de haie), déchets divers et pulvérisation de pesticides le long des cours d'eau. Elles ont été fournies par le CRDG aux 23 communes, qui les placent à des endroits stratégiques durant les mois de juin, juillet, août et septembre.

5<sup>ème</sup> année de placement depuis 2020 : le CRDG a relancé les partenaires communaux en mai pour le suivi. Grande difficulté à obtenir des informations sur les suivis effectués.

Un article et une interview ont été réalisés dans ce cadre pour la RTBF et est passée sur Matin 1<sup>ère</sup> et sur Vivacité Brabant wallon cfr l'action n° 758 presse.

### 2) nouveaux supports de communication/sensibilisation :

- 1) Deux posters sur la thématique « poissons en Dyle-Gette » et les « points noirs le long des cours d'eau » ont enfin été créés pour compléter le kit de base de l'expo du CRDG (5 roll-up).
- 2) La nouvelle action **n° N23DG0881** : Réaliser une publication "code de bonnes pratiques du riverain de cours d'eau" a débuté en collaboration avec le Brabant wallon et le Contrat de rivière Senne. La coordination de la rédaction et la rédaction sont confiées au CRDG en concertation avec le gestionnaire du cours d'eau de 2<sup>ème</sup> catégorie et différents services de la Province. La mise en page, l'impression et la diffusion sont à la charge de la Province.

Des réunions de coordination de la rédaction ont eu lieu

- Le 21 mai avec 4 personnes
- Le 2 juillet avec x personnes ;
- Le 2 octobre avec 4 personnes ;

La brochure en A5 de 8 pages est en attente de la 1<sup>ère</sup> maquette réalisée par la graphiste de la Province.

- 3) Dans le cadre du GT « animation » des 14 CR de Wallonie, deux nouveaux supports ont été créés :
  - une maquette de « *maison résiliente* » aux inondations (présentée lors de l'AG du CRDG du 9 avril à Villers-la-Ville) ;
  - une bache « *jardin résilient* » (présentée lors de l'AG du 24 septembre à Rixensart).Ces deux supports sensibilisent le grand public lors de stands/séances d'information sur les enjeux inondations et sécheresses en incitant à la réflexion et en proposant divers aménagements à réaliser chez soi pour réduire l'impact de ces événements météorologiques.  
(voir l'action n° N° N23DG1136: nouvelle convention "Développement de la culture du risque d'inondation et de projets visant à améliorer la résilience du territoire face aux inondations » (la Wallonie et le SPW-DCENN).

## ***N° 751 : Complétion du réseau de panneaux nominatifs en place le long des rivières sur les voiries carrossables et les sentiers/chemins de promenade***

### **1) Participation à un GT avec l'IGN pour la mise à jour des hydronymes en Wallonie :**

Pour rappel, Olivier Pierre, toponymiste à l'IGN, nous a approchés dans le cadre de la mise à jour de la dénomination des cours d'eau à l'Atlas des cours d'eau du SPW-DCENN. L'objectif est de rendre cohérent les dénominations utilisées à l'Atlas et par l'IGN :

1<sup>er</sup> semestre : Suivi auprès d'Olivier Pierre pour demandes de participation aux réunions avec les partenaires communaux.

Par la suite, deux réunions ont eu lieu :

- à Chastre le 30 septembre ;
- à Chaumont-Gistoux le 18 novembre.

A noter qu'Olivier Pierre était présent lors de la 1<sup>ère</sup> réunion de coordination de la rédaction de l'ouvrage « Histoire en Gette », un chapitre étant consacré à l'origine des noms de cours d'eau et sera rédigé par Jean Germain de la Commission Royale de Dialectologie et Toponymie (CRDT) (voir l'action n°709).

### **2) Demandes ponctuelles de panneaux supplémentaires (voiries ou sentiers) en Dyle-Gette :**

- 7 demandes pour des panneaux de type voiries sont en attente de suivi -
- 5 demandes pour des panneaux de type « sentier » sont en attente de suivi

## ***N°N23DG0881 : Réaliser une publication "code de bonnes pratiques du riverain de cours d'eau"***

Un « code de bonne pratique du riverain » est en cours de réalisation en collaboration avec le Brabant wallon.  
(voir l'action n° 734.2)

## **Evènements locaux le long des cours d'eau**

### ***N° 704 : Aide à l'organisation de la descente de la Dyle en kayak***

Pour rappel : collaboration avec les Communes de Genappe, Court-St-Etienne Ottignies-LLN, Wavre, Grez-Doiceau + Syndicat d'initiative de Wavre (VisitWavre), pour la descente de la Dyle en kayak (22, 23 & 24 mars 2024)

Des démarches ont été effectuées auprès de la Commune de Grez-Doiceau pour obtenir leur adhésion pour la 1<sup>ère</sup> fois à l'organisation de l'évènement.

Le BWYC et le club de Kayak de Leuven ont renouvelé leur collaboration pour l'édition 2024.

Le comité d'organisation s'est réuni aux dates suivantes :

- Réunion 4 le 8 janvier.
- Réunion 5 le 8 février.
- Réunion 6 le 22 février
- Réunion 7 le 13 mars

A noter que ces réunions sont préparées et se déroulent efficacement en visio et en 2 heures maximum.

De nouvelles activités sont venues agrémenter cette édition : le vendredi 22 mars 2024 et pour lesquelles des réunions ont été organisées :

- o Une **journée dédiée aux entreprises** en collaboration avec les fédérations d'entreprises : Alliance Centre Brabant wallon et l'Alliance du Lac ainsi qu'avec le pôle économique de la Ville de Wavre
  - Réunion le 5 janvier
  - Réunion le 26 janvier

La promotion de cet évènement <https://www.cercledulac.be/event/en-kayak-sur-la-dyle-370/register> auprès des entreprises s'est déroulée comme il avait été convenu mais pas dans les délais impartis. Le manque d'inscriptions ne nous a pas permis de maintenir la journée mais des perspectives de collaboration ont été entrevues avec le secteur des entreprises.

- o Un **chantier de nettoyage de la Dyle** par le club de kayak de Leuven en collaboration avec la Vlaamse Peddelspoort (nouveau partenaire)
  - Réunion le 15 janvier
  - Réunion le 8 février

La collaboration avec les flamands est efficace et enthousiaste.

Le chantier de nettoyage a été désigné pour la conférence de presse d'inauguration des journées de l'eau flamandes en présence de la Ministre Zuhair Démir.

Une 2<sup>ème</sup> descente de repérage a été organisée le vendredi 8 mars avec le club de kayak de Leuven. Elle a permis de réitérer une demande de suivi auprès du gestionnaire du SPW-DCENN pour le retrait de quelques embâcles problématiques.

L'évènement a recueilli un **succès sans précédent avec 624 participants** et une couverture presse appuyée tant lors de la promotion que pour la visibilité de l'évènement (cfr revue de presse kayak). Et ce malgré le temps gris et pluvieux du week-end.

- 312 personnes le samedi
- 312 personnes le dimanche

**Cette activité est sans nul doute une formidable opportunité de sensibiliser un public non averti aux problématiques environnementales et liées à la qualité des cours d'eau. Il est quasi entièrement financé par les Communes. L'évènement a accueilli divers stands de sensibilisation et l'asbl Aer Aqua Terra a sensibilisé les participants aux déchets collectés dans le lit des rivières.**

### **N°705 : Organiser d'autres types d'événements locaux le long de cours d'eau**

- coordination de l'organisation de la descente de la Dyle en kayak en 2024 avec les partenaires de l'évènement **(voir l'action n°704 ci-dessus)**.

- organisation d'un « Big Jump » le 14 juillet au lac de Genval à Rixensart en collaboration avec Bubbles and More, les communes d'Overijse et Rixensart, le Yacht club de Genval et la VMM, lui conférant une dimension intercommunautaire.

**81 jumpers** + une permanence au stand de sensibilisation du CRDG (+ article paru dans la Li du CRDG de juin-juillet). Réalisation d'un poster de présentation des actions CRDG et VMM sur la vallée de la Lasne.

- plusieurs animations le long des cours d'eau ont été organisées durant le 1<sup>er</sup> semestre **(voir les actions n° 712 et 718)**

**+ voir l'action n° 711 ci-dessous**

### **N°711 : Organiser des promenades guidées le long des cours d'eau**

Pour rappel, nous avons entamé un cycle de balades nature en 2020, à l'occasion de la sortie d'un guide de balades nature en Brabant wallon édité par Natagora-BW (co-financement avec le CRDG) (voir le bilan d'activités 2020).

Malheureusement, la crise Covide et ensuite le manque de temps a interrompu notre projet de balades récurrentes proposées dans ce cadre.

Aujourd'hui, nous optons pour la réponse à des demandes ponctuelles.

- le 13 avril : stand d'animation et balade guidée le long de l'Orbais à Opprebaix (Incourt) en collaboration avec le comité de quartier d'Opprebaix et l'asbl RIAL

- le 25 août : balade guidée le long du Hain à Walhain, en collaboration avec l'Office du tourisme de Walhain et du Groupe sentiers « A vot'sentiers ! » (50 participants)

- le 1<sup>er</sup> octobre : balade guidée le long de la Dyle à Ottignies dans le cadre du projet « Ricochets », en collaboration avec le Centre culturel du Brabant wallon et le Centre culturel d'OLLN (16 participants).

## Animations jeune public

### **N°712 : Réaliser des animations scolaires hors cadre JWE**

L'animation scolaire « ICLM » est désormais intégrée dans les modules que le CRDG propose aux écoles dans le cadre de ses campagnes d'animations scolaires.

Une 6<sup>ème</sup> campagne d'animations scolaires globale « CRDG » est en cours pour l'année scolaire 2024-2025 avec une nouvelle plate-forme d'inscriptions. En 2024, 9 animations ont eu lieu pour **163 élèves**, dont 5 sur le thème « Ici commence la mer » – ICLM.

+ voir l'action n° 738 : campagne « ICLM »

+ voir l'action n°710 : projet pédagogique « poissons en classe »

+ voir l'action n°718 : animations scolaires dans le cadre de JWE

+ voir l'action n°728 : animations extra-scolaires pour jeune public

+ voir l'action n°732 : fourniture ou prêt de matériel d'exposition, d'information et d'animation

+ voir l'action n° 754 : favoriser l'itinérance de l'exposition du CRDG

### **N°728 : Favoriser des partenariats entre le CRDG et le secteur des mouvements de jeunesse et autres structures jeune public non scolaires**

Pour rappel, les animations jeune public en « extra-scolaire » sont réalisées dans les cadres suivants :

- cadre JWE : voir l'action n° 717
- gestion des EEE : voir l'action n° 701.3
- autre cadre

Cadre gestion des EEE en 2024 :

Chantier de gestion participatif de la Balsamine de l'Himalaya avec des jeunes d'Été solidaire à Grez-Doiceau et Jodoigne.

Autre cadre en 2024 :

Le CRDG étant un relais de « Scouts mains », depuis plusieurs années :

- nous continuons à relayer ses initiatives vers les 14 CR de W pour aide à la participation à la journée « scouts de Wallonie ».
- par ailleurs, nous assurons aussi le relais pour l'alimentation des fiches annuelles « activités » des 14 CR de W

+ renvoi de demandes vers d'autres contrats de rivière : 2023, Domaine de Chevetogne : vers CR Lesse ; 2024, Château de Courrière : vers CR Haute-Meuse (demande en cours)

## Prêt de matériel

### **N° 731 : Fournir un service de prêt de gobelets réutilisables à l'effigie du CRDG**

RAS en 2024

### **N°732 : Fournir ou prêter du matériel d'exposition, d'information et d'animation**

Le CRDG est régulièrement approché pour fournir de manière ponctuelle des informations/documentation sur différents thèmes :

Date	Lieu	Matériel	Partenaire
11-avr	Onhay	Prêt de 6 ouvrages pédagogiques + bannière « les pieds dans l'eau et le nez dans la rivière »	Bibliothèque communale de Onhay

Avril	Waterloo	Envoi autocollant ICLM (100)	Commune de Waterloo
Juin	Ottignies - Spray Park	Documentation	Musée Eau & Fontaine
Juillet	Cascade Hyon –	Fourniture du fichier pour la réalisation d'une bâche « incivilité »	CR Haine
Septembre	Bassin Senne	Prêt des extraits de la bâche « les pieds dans l'eau et le nez dans la rivière » + module d'exploitation	CR Senne

### **N°733 : Prêter du matériel de gestion**

RAS en 2024

## **Partenariats avec acteurs ciblés**

### **N°692 : Implication du CRDG dans le Pôle régional consultatif de l'Environnement (CESW)**

Pour rappel, notre collègue Isabelle (suppléante) représente depuis 2020 les CR de Wallonie en compagnie de Samuel Vander Linden (CR Meuse aval) au sein de cet organe consultatif à l'échelle de la Wallonie. Faute d'autres candidatures au sein des 14 CR de W, leur mandat a été reconduit courant 2022 pour une période de 5 ans.

Le travail est conséquent ([voir les bilans d'activités 2021, 2022 et 2023](#)).

#### **Réunions où le duo de représentants des CRWs se sont impliqués :**

**Liste des dossiers avec avis remis ou transmis pour avis aux collègues concernés CRWs :**

Pôle Environnement EAU	27-06-2024	AGW PGDA – Exemption RIE/Teams
Pôle Aménagement du territoire Pôle Energie Pôle Environnement Commission Régionale d'Avis pour l'Exploitation des Carrières (CRAEC)	29-01-2024	Code de la gestion des ressources du sous-sol (Partie réglementaire)/Teams
Pôle ENV – Assemblée Générale et présentation des CRWS par Samuel Vander Linden et Augustin Smoos	5-04-2024	Présentiel/ AG
Pôle Environnement EAU * Projet d'AGW modifiant le Livre II du Code de l'Environnement contenant le Code de l'Eau, relatif aux contrats de rivière. * Projets d'AGW de délimitation des zones de prévention rapprochée et éloignée des prises d'eau souterraine potabilisable Analyse synthétique sur les projets d'AGW, les RIE et les avis du Pôle	22-05-2024	Teams/AGW
Pôle Environnement EAU AGW PGDA – Exemption RIE	27-06-24	Team

Pôle Environnement EAU Zones de prévention-Regenberg P5&P6- BUTGENBACH	12-07-24	Team
Pôle Environnement EAU Zones de prévention-Warnoumont P4-SPRIMONT	12-07-24	Team
Pôle Environnement EAU Zones de prévention-Trivières P1&P2-LA LOUVIERE- BINCHE	12-07-24	Team
Pôle Environnement EAU PASH 2024-01	18-10-24	Team
Pôle Environnement EAU Zones de prévention-La Marinal D1-Fond Du Faux Vivier G1-JODOIGNE	18-10-24	Team
Pôle Environnement EAU Zones de prévention-Semel P1-NEUFCHATEAU	28-11-24	Team
Pôle Environnement EAU Projet d'arrêté du Gouvernement wallon relatif aux PFAS dans l'eau destinée à la consommation humaine - Première lecture	11-12-24	Team

+ 19/09/24 : présentation sur les contrats de rivière de Wallonie à l'AG de AquaWal (groupement des distributeurs et épurateurs de l'eau en Wallonie) : présentation disponible sur le drive des CRWs.

**N°694 : Organiser la cérémonie de signature du PA 2023-2025 :**

Pour rappel, a eu lieu le 21 mars 2023 à Mont-Saint-Guibert, en suite de l'assemblée générale semestrielle de l'asbl CRDG, destinée à l'ensemble du partenariat du CRDG.  
Avec la collaboration de la Commune de Mont-St-Guibert.

**N° 714 : Relayer les initiatives prises par les producteurs d'eau, par Protect'Eau et par le SPW-DESO en matière de protection des eaux souterraines**

Relais de 2 communications d'Aquawal dans la LI de octobre-novembre (voir l'action n° 755)

NB/ redondance partielle avec l'action n° 725

**N°721 : Aider aux rencontres interrégionales avec les acteurs flamands des bassins de la Dyle et de la Gette**

Le CRDG, limitrophe de la Flandre, a depuis toujours entretenu des contacts avec les gestionnaires flamands et le secteur associatif flamand actif au-delà de nos « frontières » (voir les rapports d'activités précédents).  
Nous restons ouverts à toutes nouvelles collaborations, dans la mesure de nos disponibilités.

Suite au GOW Dyle-Gette de 2023 (voir le rapport d'activités 2023), et après avoir pris tous les contacts nécessaires en fin d'année dernière, le CRDG a organisé une rencontre entre les gestionnaires flamands VMM et wallons SPW-DCENN sur le terrain le long de la Dyle le 12 janvier afin :

- de se rencontrer et d'échanger les contacts et
- discuter des modalités de gestion de la Dyle quand elle fait office de limite entre Grez-Doiceau et Huldenberg.

18/11 : visio relative au projet « Lac de Genval », avec Renaud Bocquet, Vlaamse Landmaatschappij (+ Commune de Rixenasart

et Brabant wallon)

+ voir l'action n° 705 : l'action « Big Jump » au lac de Genval

+ voir les actions n° 739 à 743 : projet Life Riparias

### ***N°723 : Favoriser des partenariats entre le CRDG et le secteur du développement rural***

*(Communes & Fondation rurale de Wallonie ...)*

Pour rappel, voir essentiellement le soutien aux initiatives participatives communales auxquelles la FRW est partie prenante (voir l'action n° 735.4)

Participation du CRDG à 2 réunions de co-construction organisées par la FRW dans le cadre de la CLDR de Beauvechain (28 mai) et la CLDR de Chastre (30 mai).

### ***N°724 : Favoriser des partenariats entre le CRDG et le secteur du tourisme***

*(Brabant wallon, Maisons du Tourisme & OTL et SI)*

Collaboration avec le Syndicat d'initiative de Wavre (Visitwavre), dans le cadre de la descente de la Dyle en kayak en 2024 (voir l'action n° 704).

Collaboration avec l'OTL de Walhain (et le Groupe sentiers local) pour la balade guidée du 25 août le long du Hain. (voir l'action n° 711)

Rencontre avec Albert Dupont et contact avec Carine Vanderweyen (Office du Tourisme d'Orp-Jauche) pour la réalisation de l'ouvrage « Histoire(s) en Gette » (voir l'action n° 709)

### ***N°725 : Favoriser des partenariats communaux et supra-communaux entre le CRDG et le secteur de l'aide-conseil aux agriculteurs***

*(Communes & Natagriwal, Protect'Eau, SPW-GISER, SPW-DDR...)*

Le partenariat du CRDG avec SPW-GISER et Natagriwal a été quelque peu renforcé grâce à la nouvelle convention « CuRi » (voir les actions n° 759 et N23DG1136)

NB/ redondance partielle avec l'action n°714

### ***N°726 : Favoriser entre le CRDG et le secteur de l'aide-conseil pour la mise en œuvre de Natura 2000***

- Courant avril : expertise castor le long de la Cala et réalisation d'une cartographie d'état des lieux de la situation hydrologique locale à la demande de Natagriwal. (voir action n° 715)
- Mise en œuvre d'un projet de restauration de zone humide à Waterloo, en collaboration avec le propriétaire, Natagriwal et in BW

### ***N°727 : Favoriser des partenariats entre le CRDG et le secteur des entreprises***

- 1) L'organisation d'une journée de descente en kayak, prévue le 22 mars, programmée juste avant le week-end de la « descente en kayak de la Dyle » et destinée uniquement aux entreprises a permis de développer des collaborations avec deux fédérations d'entreprises « Alliance Centre BW », « l'Alliance du Lac » et le Pôle stratégie/économie de la Ville de Wavre (voir l'action n° 704). Malheureusement, cette activité a été annulée (prendre les contacts plus longtemps à l'avance la prochaine fois).
- 2) De nouvelles perspectives de collaborations en sont ressorties pour des événements futurs :
  - Participation de sociétés à des chantiers de nettoyage de la rivière en collaboration avec l'asbl Aer Aqua Terra (Team Building) ;
  - Le CRDG propose des activités globales avec une sensibilisation spécifique sur les actions du Contrat de rivière et l'état de santé des rivières.  
Equipe de 15 à 20 personnes max. + marquage des avaloirs avec le message « Ici commence la mer ».
  - Marquage des avaloirs avec des pochoirs « Ici commence la mer » en activité de sensibilisation des entreprises sur la pollution via les avaloirs et le réseau d'égouttage (lutte contre les mégots, les résidus de peinture, d'huile...).
  - Participation des sociétés à des chantiers d'arrachage de plantes invasives de juin à septembre, Equipe de 15 à 20 personnes max.
  - Collaboration avec les partenaires « entreprises » pour l'organisation de la « Journée thématique sur l'eau » reprise dans le programme d'actions du CRDG ;
  - Proposer aux sociétés d'organiser des Journées « Portes Ouvertes » sur le thème de l'eau à l'occasion des Journées

Wallonnes de l'Eau.

- + demande en cours de la SNCB pour les JWE 2025, Team Building
- + demande en cours de Sciences infuses pour une collaboration JWE 2025/Printemps des sciences
- + proposition de collaboration avec les fédérations d'entreprise : Alliance Centre BW et Alliance du Lac et l'intercommunale in BW dans le cadre des JWE 2025 (et du Printemps des Sciences).

voir l'action n°722 : favoriser les « teambuilding »

### **N° 729 : Collaborer avec le secteur culturel**

- le 01/10 : balade guidée le long de la Dyle à Ottignies dans le cadre du projet « Ricochets », en collaboration avec le Centre culturel du Brabant wallon et le Centre culturel d'OLLN (voir l'action n° 711)
- le 13/11 : collaboration avec le Centre Culturel de Jodoigne/ Orp-Jauche pour la projection du film « *Après la pluie* ». Mise à disposition des lieux dans la Chapelle Notre Dame du Marché et ensuite pour l'exposition et le drink à l'hôtel des Libertés (voir l'action n° N23DG1136).

### **N°736 : Soutenir la réalisation de projets locaux**

Pour rappel, la reconduction annuelle de l'appel à projet du CRDG pour le soutien financier à des projets locaux ponctuels rencontre de plus en plus de difficultés d'ordre pratique et de manque de temps pour la Cellule de coordination. Malgré tout l'intérêt qu'il présente, notre intention est de mettre fin à cet appel à projets annuels systématique.

Depuis 2023, nous réservons dorénavant plutôt notre disponibilité pour soutenir des projets locaux sur demande de nos partenaires ou sur nos propres initiatives :

- 12/12/2024 : rencontre avec Alain Libert (video club amateur « Team choice » de Wavre), qui sollicite un soutien financier auprès du CRDG afin de poursuivre et valoriser ses rushs par une capsule vidéo sur le nettoyage des cours d'eau et les actions de Aer Aqua Terra. Mr Libert a déjà pu démontrer ses actions pertinentes à travers 3 autres DVD sur des sujets tels que le castor en Dyle-Gette, les moulins en Dyle-Gette et la réserve naturelle des anciennes sucreries de Genappe.

- par ailleurs, le CRDG souhaite apporter son aide active à la réalisation de nouveaux panneaux d'information « ligne de partage des eaux Escaut/Meuse » le long du RAVeL : après le soutien à l'installation de panneaux semblables sur Perwez et sur Hannut ces dernières années, le projet suivant est d'en installer prochainement sur Ramillies.

+ voir l'action n° 735.4 : aide aux différentes structures communales participatives

D'autres actions du PA sont aussi relatives au soutien et à des aides-conseils du CRDG pour la réalisation d'actions ou de projets locaux :

Voir les actions n° 701 et 703 : lutte contre les EEE

Voir l'action n° 719 : nettoyage des cours d'eau

Voir l'action n° 720 : lutte contre les infractions environnementales

Voir l'action n° 730 : lutte contre les points noirs spécifiques

Voir l'action n° 735 : réponse aux sollicitations des partenaires membres du CRDG

Voir les actions n° 732/733 : fourniture ou prêt de matériel de gestion et d'animation

Voir l'action n° 734 : supports de communication aux riverains

Voir l'action n° 738 : campagne « ICLM »

Voir l'action n° 745 : lutte contre les pollutions accidentelles

Voir l'action n° 751 : panneaux nominatifs des cours d'eau

Voir l'action n° 693 : ensemencement/traitement biologique des petits cours d'eau pollués

### **N°747 : Organiser des rencontres d'information et d'échanges entre les partenaires du CRDG**

A l'occasion des réunions des **organes d'administration** et des **assemblées générales de l'asbl CRDG** (voir le chapitre 13) :

- lors de l'AG du 9 avril à Villers-la-Ville :
  - o une présentation de l'in BW sur une étude en cours au niveau des DO installés dans le réseau de collecte des eaux usées
  - o une présentation de la DGATLP-Services extérieurs BW sur ses missions en lien avec les préoccupations du CRDG en matière d'urbanisme, d'aménagement du territoire et de prévention des inondations
- lors de l'AG du 24 septembre à Rixensart :
  - o présentation de différents stands d'information/sensibilisation du CRDG qui circulent régulièrement en Dyle-Gette (sur initiative ou sur demande) :
    - matériel d'animations pédagogique pour jeune public

- maquettes « la maison résiliente » et « le jardin résilient » pour grand public
- supports de communication pour la campagne « stop aux animaux et aux plantes exotiques envahissants ! » de la Wallonie
- supports de sensibilisation « Ici, commence la mer »
- kit d'exposition du CRDG

+ voir aussi le CTSBH du 18 juin (voir l'action l'action N° N23DG1136)

### **N°748 : Organiser des sessions de présentation d'actions illustratives réalisées par les partenaires dans le cadre du programme d'actions du CRDG**

Pour rappel, ce projet est reporté de longue date, faute de temps.

RAS en 2024

### **N°749 : Organiser une rencontre d'information et d'échanges entre les partenaires du CRDG sur le thème "eau et entreprises"**

Pour rappel, ce projet est reporté de longue date, faute de temps.

RAS en 2024

+voir l'action n° 727

### **N°750 : Poursuivre le réseau d'analyse de la qualité des eaux du CRDG**

Pour rappel, ce projet est reporté de longue date, faute de temps.

RAS en 2024

## Réponses aux sollicitations diverses

### **N°695 : Répondre aux sollicitations diverses de la part de particuliers et de partenaires non membres du CRDG**

(Riverains, particuliers, bureaux d'études, étudiants/candidats stagiaires, structures éducatives, organisations diverses...):

Pour rappel, la Cellule de coordination continue à poursuivre ce travail, dans la mesure de ses disponibilités. Ne sont pas compris dans les listes ci-dessous toutes les concertations et contacts téléphoniques.

NB : outre les sollicitations de personnes privées à titre individuel, beaucoup de ces sollicitations « extérieures » émanent aussi de partenaires issus du 2d cercle de partenariat (cad des organismes qui collaborent +/- régulièrement avec le CRDG mais qui ne sont pas membres du CRDG) (voir les détails dans les rapports d'activités précédents).

NB : les sollicitations des partenaires membres de l'asbl CRDG sont par ailleurs traitées à l'action n° 735.

#### **1) Réponse aux sollicitations diverses (sauf celles en lien avec la résolution de points de points noirs le long des cours d'eau) :**

Pour rappel, nous sommes notamment sollicités concernant la gestion des cours d'eau, les obligations des riverains et celles du gestionnaire du cours d'eau, les modifications de niveau d'eau à proximité de vannes, des demandes d'info de la part de riverains à propos de travaux effectués aux cours d'eau ou du cadre juridique lié aux cours d'eau, le parcours de cours d'eau, l'assainissement des eaux, des demandes de collaboration (notamment pour des actions de sensibilisation), des infos sur le CRDG .... Dans la plupart des cas, nous répondons par mail ou tél et/ou nous transférons la demande vers les gestionnaires ou les partenaires concernés (nb : nous ne faisons plus de relevés systématiques de ce genre de demande depuis 8 ans, faute de temps).

NB : de nombreux riverains continuent à nous solliciter pour infos, avis ou relais, pour les obligations en matière de rejets des eaux usées, l'état des lieux de leur cours, la présence de castor, la présence de plantes invasives, les risques d'inondations ...

NB : par ailleurs, de nombreux groupes de riverains continuent à utiliser les réseaux sociaux afin d'appuyer les demandes de renseignements/suivis (y compris les colmatages de DO/déversoirs d'orage).

**Nb : cette liste n'est pas exhaustive (notamment tous les appels téléphoniques ne sont pas pris en compte)**

- 16 janvier : réunion avec Kick Grez-Doiceau pour développer une collaboration dans le cadre de la descente de la Dyle en kayak de mars sur Grez-Doiceau

- 30 janvier : rencontre avec un chercheur doctorant sur la problématique des inondations dans le bassin de la Dyle (UCL)

- mai : collaboration avec Kick de Grez-Doiceau – contact avec la nouvelle coordinatrice pour aide conseil sur nos partenariats avec certaines communes
- 30 septembre : participation à une table ronde « Nature et Loisirs » dans le cadre de l'élaboration du masterplan autour du site de l'abbaye de Florival
- 29/11 : visio avec l'asbl Be wapp afin de faire le point sur les collaborations menées et à venir y compris lors de JWE
- 9/12 : visio Adalia/be WaPP : demande de participation au colloque de février 2025 sur les abeilles et pollinisateurs + trame bleue

Par ailleurs et pour rappel, **les demandes d'étudiants** dans divers domaines (soit recherche d'informations, soit demande de stage/TFE) continuent à se multiplier :

- du 5 février au 17 mai : stage de Ben Cardon au CRDG et travail d'inventaire sur la ripisylve de la Commune de Hannut pour son TFE. Etudiant bachelier à la HELHa.
- en mars : stagiaire en provenance du CRABE sur les EEE
- en mars et avril : 3 stages d'observation de quelques jours (ULg + Lycée Martin V LLN)
- sollicitation d'étudiants de la HEPH Condorcet, pour un questionnaire sur les EEE
- une étudiante de l'UCL en stage pendant 4 semaines sur les EEE
- 17/10 : sollicitation des étudiants de l'IAD, tournage d'une capsule vidéo sur le CRDG
- 18/10 rencontre avec Bénédicte Helleputte, candidate stagiaire Institut Eco- conseil, stage 2025

+ Par ailleurs, nous continuons à être fort sollicités dans le cadre de notre participation au sein du Pôle régional de l'Eau en tant que représentant des contrats de rivière de Wallonie (**voir l'action n° 692**).

**+ voir l'action n° 697** : conseils aux particuliers pour les propriétaires de zones humides ou d'étangs

**+ voir l'action n° 721** : rencontres interrégionales avec les acteurs flamands de Dyle-Gette

**+ voir l'action n° 732** : fournir ou prêter du matériel d'exposition, d'information et d'animation

+ voir dans le cadre des 2 nouvelles conventions :

- **voir l'action n° N23DG0882** liée à la convention « espèces exotiques envahissantes/cohabitation castor »
- **voir l'action n° N23DG1136** liée à la convention « prévention inondations »

### 2) Réponse aux sollicitations diverses concernant la résolution de points noirs le long des cours d'eau :

Pour rappel, nous sommes notamment sollicités concernant des points noirs (atteintes aux cours d'eau). Dans la plupart des cas, nous répondons par mail ou tél et/ou nous transférons la demande vers les gestionnaires concernés (nb : nous ne faisons plus de relevés systématiques de ce genre de demande depuis 8 ans, faute de temps).

+ **Nombreuses demandes (notamment sur FB) afin de venir en aide lors de pollutions accidentelles (surtout hydrocarbures), principalement de la part de riverains** (**voir l'action n° 745**)

### 3) Présence du CRDG à diverses manifestations (organisations partenaires non membres du CRDG) :

- 15 & 16 mai : « Jardins en ville » (Maison du Développement durable OLLN)

- 1 & 2 juin : « Jardins ouverts de Wallonie » (Parcs et jardins de Wallonie)

- 26 juillet : Foire de Libramont (CRDG pour partie)

- 26 septembre : journée de rencontre CODEF (CRDG pour partie)

**voir l'action n°754** : favoriser la circulation de l'exposition du CRDG)

- 26 septembre : inauguration Life Atlantique à Rebecq (Natagora)

- 12 & 13 décembre : participation au colloque « castor » organisé par la SNPN à Blois (France).

**+ voir l'action n° 735 ci-dessous** : le pendant des sollicitations diverses, mais de la part des partenaires membres du CRDG

### 4) Présentation du CRDG ou de thématiques du CRDG, via des exposés (organisations partenaires non membres du CRDG) :

**RAS en 2024**

#### **N°735** : Répondre aux sollicitations diverses de la part des partenaires membres de l'asbl CRDG

(ou prendre des initiatives d'aide en matière de communication ou d'information et fournir de l'expertise/aide-conseil aux partenaires membres de l'asbl CRDG dans diverses thématiques)

Pour rappel, la Cellule de coordination continue à poursuivre ce travail, dans la mesure de ses disponibilités (**voir les détails dans**

les rapports d'activités précédents). Ne sont pas compris dans la liste toutes les concertations et contacts téléphoniques.

NB : les sollicitations des partenaires du 2<sup>nd</sup> cercle du CRDG (non-membres de notre asbl) ou de particuliers, étudiants, bureaux d'études, structures éducatives, organisations diverses ... sont par ailleurs traitées à l'action n° 695 ci-dessus.

## 1) Aide aux gestionnaires communaux, provinciaux et régionaux des cours d'eau vis-à-vis de demandes d'intervention sur les cours d'eau qui leur sont adressées ou pour faciliter la concertation en matière de gestion des cours d'eau ou pour faciliter une gestion plus intégrée des cours d'eau ou pour gérer des situations de pollution accidentelle, d'inondation ou de nettoyage sur les cours d'eau :

Pour rappel, comme chaque année, le CRDG est présent à plusieurs réunions organisées par les communes, le BW ou le SPW-DCENN/DNF ou les associations.

Le CRDG prend aussi une série d'initiatives en matière de communication ou d'information pour aider ses partenaires.

De plus, comme chaque année, en réponse à l'envoi du listing des travaux du Brabant wallon sur cours d'eau pour l'année suivante, le CRDG analyse et annote ledit programme pour une meilleure prise en compte des aspects locaux et du patrimoine naturel sensible dans le cadre de ces travaux (voir l'action n° 706).

Une communication plus globale à l'échelle de la commune est aussi effectuée lors des visites annuelles de cours d'eau organisées par le Brabant wallon, à chaque fois que la Cellule de coordination est conviée et dans la mesure de ses disponibilités (voir l'action n° 707).

Enfin, le CRDG est convié ou est à l'initiative de nombreuses réunions de terrain avec les gestionnaires des cours d'eau pour favoriser une cohabitation harmonieuse entre l'homme et le castor en Dyle-Gette (voir l'action n° 715).

### **Nb : cette liste n'est pas exhaustive**

- 11 janvier : expertise des berges du Nil en 3<sup>ème</sup> catégorie, en collaboration avec la Commune de Walhain
- 22 janvier : participation à une réunion entre le SPW-DCENN (District de Mons) et les CR du bassin de l'Escaut
- 20 février : accompagnement sur le terrain des équipes d'ouvriers communaux de Court-St-Etienne dans le cadre de restauration de ripisylves en bord de Thyle et d'Orne
- 28 février : organisation d'un GT en collaboration avec le GAL Culturalités en Hesbaye brabançonne pour répondre à une sollicitation de la Commune de Hélicine dans le cadre du « droit de tirage plantations ». Une série de propositions ont été faites à la fois en berge de cours d'eau et le long des chemins creux ; en donnant priorité aux éléments pouvant avoir un intérêt dans la lutte contre les coulées boueuses.
- 22 & 30 mai : collaboration à un GT plantations et érosion hydrique initié par la Ville de Hannut dans le cadre du « droit de tirage plantations », en partenariat avec le GAL Meuse et Campagne et le CR Meuse aval.
- 30 mai : participation à une réunion autour des projets PGRI introduits par la Commune de Rixensart, en collaboration avec le SPW-GISER
- 2 juillet : participation à une réunion sur la réhabilitation de la pisciculture de Maransart, à la demande de la Commune de Lasne et du Brabant Wallon.
- 2 juillet : participation à un comité d'accompagnement autour du projet de reméandration de la Dyle développé dans le cadre de l'appel à projet « Résilience-Biodiversité-Climat » (Commune de Ottignies-LLN et SPW-DCENN).
- 19 juillet : rencontre avec l'in BW et Aer Aqua Terra afin de collaborer et de mener une étude sur les déchets flottants dans les cours d'eau
- 23 septembre : participation à une réunion d'échanges autour de la gestion intégrée des cours d'eau organisée par le SPW-DCENN à destination des gestionnaires de cours d'eau et des CR Ws
- 08 octobre : participation à la visite annuelle des cours d'eau à Chastre, organisée par le BW
- 08 octobre : rencontre avec le propriétaire et repérage sur le terrain pour une plantation d'arbres en bord du ruisseau du Grand Pré à Chastre.
- 08 octobre : participation au 2<sup>ème</sup> comité d'accompagnement du projet reméandration de la Dyle (voir plus haut)
- 5 novembre : participation à la visite annuelle des cours d'eau à Ottignies-LLN à la demande de la Commune de OLLN
- 10 décembre : 3<sup>ème</sup> comité d'accompagnement du projet reméandration de la Dyle

D'autres actions du PA sont aussi relatives à des aides-conseils du CRDG pour la gestion intégrée et concertée des cours d'eau :

Voir les actions n° 701 et 703 : éradication de la Balsamine de l'Himalaya et de la Berce du Caucase

Voir l'action n° 716 : inventaire des points noirs le long des cours d'eau

Voir l'action n° 721 : rencontres interrégionales

+ voir les actions n° 739 à 743 : projet Life Riparias

+ voir l'action n° N23DG0882 : mettre en œuvre la nouvelle convention de partenariat entre le SPW et les 14 CR de Wallonie "Espèces exotiques envahissantes et cohabitation avec le castor"

+ voir l'action n° N23DG1136 : mettre en œuvre la nouvelle convention de partenariat entre le SPW et les 14 CR de Wallonie "Développement de la culture du risque d'inondation et de projets visant à améliorer la résilience du territoire face aux inondations »

## 2) Aide aux communes, associations et autres partenaires du CRDG, pour favoriser la protection de zones humides, voire la concrétisation de projets de réserves naturelles :

- 13 mars : demande de conseil du GAL Culturalité pour la réhabilitation d'une mare à Perwez
- 03 avril : participation à une réunion de la Commission de gestion des réserves naturelles provinciales du Brabant wallon
- sollicitation de la Commune de Rixensart pour projet de parc urbain le long de la Lasne à Genval et pour DO problématique dans le parc communal
- 9 juillet : réunion à la demande du Brabant Wallon et de la Commune d'Hélécine sur la réhabilitation d'une mare communale
- 19 juillet : rencontre de l'Intercommunale in BW dans le cadre de la mise en œuvre d'un projet de restauration d'une zone humide à Waterloo. Par la suite, diverses rencontres sur le terrain ont eu lieu avec le propriétaire, Natagriwal, in BW, le LIFE VALLEES ATLANTIQUES et le LIFE RIPARIAS.
- Diverses sollicitations et visites de terrain avec la Commune de Walhain et le SPW-DNF pour l'aider en vue de mieux prendre en compte le patrimoine naturel local en marge d'une demande d'organisation d'un événement de moto-cross dans la vallée du ruisseau de Corbais.
- 16 décembre : réunion de travail pour collaborer au mieux avec le nouveau du LIFE VALLES ATLANTIQUES porté par Natagora.
- + les réponses aux sollicitations (aide-conseil) de la part de particuliers ou organisations non partenaires du CRDG pour la protection ou l'entretien de zones humides (voir l'action n° 697).

### 3) Aide aux communes, associations et autres partenaires du CRDG, pour des actions d'information /sensibilisation :

#### **Nb : cette liste n'est pas exhaustive**

- 28 mars : Inauguration d'une exposition sur le thème de l'eau à Beauvechain à la demande de la Commune de Beauvechain
- 13 avril : Journée citoyenne à Opprebais (asbl RIAL + Comité de quartier d'Opprebais)
- 8 & 9 juin : Quartier en Fête à Zétrud-Lumay (Centre culturel de Jodoigne/Orp-Jauche)
- 1<sup>er</sup> septembre : inauguration de la réserve des 7 fontaines à Hannut à la demande de la Ville de Hannut
- 1<sup>er</sup> octobre : guidance de la promenade organisée dans le cadre des ateliers « Ricochets » à Ottignies-LLN (le Centre culturel du Brabant wallon et le Centre culturel de OLLN)
- 5 octobre : participation à l'opération de marquage des avaloirs à Wavre (la Ville de Wavre et l'asbl Bubbles & More)
- 6 octobre : présence lors de l'opération de nettoyage du Lac de Genval en collaboration avec la Commune de Rixensart

+ voir l'action n° 754 : itinérance de l'exposition du CRDG

+ voir les autres points de l'action n° 735

+ voir l'action n° 734 : supports de communication et de sensibilisation adéquats à l'attention des riverains et de la population à l'échelle du bassin Dyle-Gette

+ voir l'action n° 701.3 : sensibilisation à la problématique des EEE

+ voir l'action n° 717 : coordination du programme des JWE

+ voir l'action n° 718 : animations scolaires lors des JWE

+ voir l'action n° 719 : favoriser le développement d'opérations « rivières propres »

+ voir l'action n° 753 : sensibilisation sur la problématique des déchets diffus dans l'eau

### 4) Présence du CRDG dans diverses structures communales/provinciales participatives :

Pour rappel, de façon générale, le CRDG soutient toute initiative communale, supra-communale ou provinciale visant à favoriser la participation citoyenne dans le cadre de l'élaboration et le suivi d'outils locaux de planification/programmation, de plus en plus nombreux dans des thématiques de plus en plus diversifiées (eau, nature, déchets, mobilité, aménagement du territoire, énergie, ...). De plus, dans la mesure de ses possibilités, le CRDG essaie de se tenir informé de toutes les initiatives locales intéressantes qui lui sont adressées (en provenance de ses partenaires communaux et/ou associatifs).

Globalement, le CRDG manque cependant de moyens pour pouvoir participer et s'impliquer plus activement dans toutes les initiatives participatives prises par les uns et les autres, très nombreuses en Brabant wallon.

#### **Nb : cette liste n'est pas exhaustive**

- 5 février : réunion avec le GAL Meuse & Campagnes à Femelmont concernant des inventaires à réaliser (ripisylves & saules

tôtards)

- 13 mars : réunion de concertation avec le Brabant wallon sur le développement de son maillage écologique
- 10 avril: nouvelle réunion de concertation avec le Brabant Wallon sur le développement de son maillage écologique
- 15 octobre : réunion avec le Brabant Wallon sur l'amélioration du maillage écologique.
- 20 novembre : participation à la réunion Biodiver'cité à Jodoigne.

+ le CRDG continue à suivre suit les projets du PCDN de Hannut, de Ottignies-LLN, de Beauvechain, de Rixensart, de Lasne et de La Hulpe ... sans pouvoir nécessairement participer à toutes les réunions.

Des contacts sont aussi en cours avec les projets locaux de « Kick Belgium » à Grez-Doiceau + projets à Genappe et Court-St-Etienne.

+ soutien du CRDG à différents projets participatifs du GAL Culturalité en Hesbave brabançonne (voir plusieurs actions dans ce rapport d'activités)

+ voir l'action n° 723 : partenariat avec le secteur du développement rural

+ voir les actions n° 735.2 et 735.3 ci-dessus

## 5) Présence du CRDG à diverses manifestations (organisations partenaires du CRDG) :

- le 23 février, participation aux 30 ans la Maison de l'Urbanisme du CCBW
- le 12 mars : soirée ambassadeurs de la propreté organisé par la Ville de Wavre
- le 16 mars : participation au séminaire sur la gestion alternative des eaux pluviales et la verdurisation des espaces publics urbains à Forest (MU/CCBW + Commune de Forest + Bruxelles-Environnement + Ville de Wavre)
- mars participation à la soirée du GAL Culturalité à Perwez « gestion des eaux de ferme et à la parcelle »
- 16 octobre : inauguration de la STEP in BW de la Nethen à Nethen (Greze-Doiceau)
- 12 novembre : participation à la « Journée bleue » à Liège (SPW-DESU)

D'autres actions correspondent à de la présence du CRDG à des événements grand public ou jeune public organisé par nos partenaires membres (voir plusieurs actions dans ce rapport d'activités)

+ voir l'action n° 754: itinérance de l'exposition du CRDG

## 6) Présentation du CRDG ou de thématiques du CRDG, via des exposés (organisations partenaires du CRDG) :

Plusieurs soirées / conférences ont été organisées dans le cadre de la nouvelle convention « inondations » à destination du grand public :

11/04/2024 : Beauvechain

04/07/2024 : Incourt

21/10/2024 : Jodoigne

30/10/2024 : Perwez

(voir l'action n° 708)

## 7) Soutien aux communes, au Brabant wallon et au SPW-DCENN pour la réalisation de chantiers d'éradication des plantes invasives le long des cours d'eau :

Entre fin juin et mi-septembre : formation et accompagnement des ouvriers engagés en sous-traitance par le Brabant wallon pour gérer berces du Caucase en divers endroits du sous-bassin et balsamine de l'Himalaya dans les vallées du Louvrance et du Pisselet.

Entre mi-juin et début octobre : formation et accompagnement des ouvriers engagés en sous-traitance par la Wallonie dans le cadre du projet LIFE RIPARIAS pour gérer des plantes exotiques envahissantes aquatiques à Argenteuil (Waterloo) et des balsamines de l'Himalaya dans la vallée de la Cala.

+ voir les actions n° 701 et 703: coordination de nombreux chantiers d'éradication

+ voir les actions n° 739 à 743 : projet Life Riparias

+ voir l'action N°N23DG0882 : mettre en œuvre la nouvelle convention de partenariat entre le SPW et les 14 CR de Wallonie "Espèces exotiques envahissantes et cohabitation avec le castor"

## 8) Aide aux communes et aux gestionnaires provinciaux et régionaux des cours d'eau + OAA pour la résolution des points noirs le long des cours d'eau :

- nombreux contact avec l'in BW lors d'épisodes de pollution accidentelle et de DO colmatés (voir l'action n° 745)

- 15 mars : collaboration avec la Commune d'OLLN pour rencontrer un riverain en défaut de fonctionnement de sa station d'épuration individuelle

D'autres actions du PA sont aussi relatives à des aides-conseils du CRDG pour la résolution des points noirs le long des cours d'eau :

Voir l'action n° 695.2 : réponse aux sollicitations extérieures diverses concernant des points noirs

Voir l'action n° 716 : inventaire des PN le long des cours d'eau

Voir l'action n° 719 : opérations « rivières propres »

Voir l'action n° 720 : lutte contre les infractions environnementales le long des cours d'eau

Voir l'action n° 730 : opérations ciblées sur la résolution de PN spécifiques

Voir l'action n° 738 : campagne « *Ici, commence la mer* »

Voir l'action n° 745 : pollutions accidentelles aux cours d'eau

#### **9) Aide à l'asbl Aer Aqua Terra pour le nettoyage des déchets diffus dans les cours d'eau :**

Voir l'action n° 719

## 5. Mise en place et état d'avancement de l'inventaire de terrain, de l'encodage et de la cartographie en 2024

Voir l'action n° 716

## 6. Rédaction d'un bulletin de liaison entre les membres du contrat de rivière en 2024

Voir l'action n° 755

## 7. Animations et sensibilisation du grand public et de publics ciblés en 2024

Voir les actions d'animation et de sensibilisation surlignées en jaune au chapitre 4

## 8. Thématiques des groupes de travail et état d'avancement des travaux en 2024

RAS en 2024

## 9. Autres activités réalisées en 2024

*(ne figurant pas au PA 2023-2025 initial, et n'étant pas non plus ajoutées comme « nouvelles actions » ni en 2023, ni en 2024 ni en 2025)*

### 9.1) Formation-recyclage du personnel :

- 16/05 : assurances AMF/ETHIAS et ADESIO/BELFIUS
- 20/08 : cf. Curi formation par la cellule GISER du SPW
- 27/08 : cf. Curi formation gestion des eaux pluviales, Gembloux
- 10/09 : cf. Curi formation à l'animation Exact Lab
- 10/10 : APE
- 07/11 : gestion des asbl (actualités)
- 03/12 : l'IA
- 4-11-12/12 : formation GRH via les CRWs par la boutique de Gestion
  - Pouvoir cerner les obligations légales à respecter en tant qu'employeur
  - Identifier les trucs et astuces pour fédérer les équipes autour d'un projet (
  - Obligations légales des ASBL
- 9/12 : formation CEPRI, "Adaptation du bâti à l'inondation" - convention CuRI
- 17/12 : journée au vert équipe CRDG

### 9.2) Réseau des 14 contrats de rivière de Wallonie :

Pour rappel, nous sommes régulièrement interpellés par des membres du réseau des 14 CR de W ou par le SPW-DESU (coordinateur des CR de Wallonie au sein de la Wallonie) : nous y donnons réponse en fonction de nos disponibilités.

Depuis 2021, un besoin de pouvoir disposer de davantage de moyens pour renforcer la coordination inter-CR de Wallonie s'était fait sentir.

De nouveaux moyens sont donc consacrés à la coordination des 14 CR de Wallonie depuis 2 ans, ce qui explique la multiplication des réunions inter-CR auxquelles le CRGD participe désormais ([voir rapport d'activités 2023](#)).

Pour rappel, courant 2023, la plateforme de coordination inter-CR de Wallonie s'est étoffée grâce à l'engagement de 2 nouveaux membres du personnel (1 engagement au sein du SPW-DESU + 1 engagement au sein du CR Meuse aval, grâce à la signature d'une convention de partenariat).

Mi-2023, une convention de partenariat est en effet signée entre la Région wallonne et les 14 CR de W.

Différents groupes de travail sont désormais mis en place, sur base d'une évaluation préalable des besoins :

[Cf. détails rapport 2023 de Edmée Lambert.](#)

- GT inventaire des PN
- GT « Animations »
- GT « Communication »
- GT « Fourniture/Matériel »

- GT « Formation »
- GT « Invasives »
- GT « Indicateurs de performance »
- GT « Formation des agents constatateurs » (projet CRDG spécifique) (voir l'action n° 720)

Le CRDG a fourni ses réponses le 09/01/24 au questionnaire d'évaluation du pré-rapport d'activités de coordination inter-CR pour la période juillet-décembre 2023.

Participation du CRDG en 2024 :

- 8 janvier : Réunion Sous-GT animation
- 30 janvier : GT animation
- 23 avril : réunion du GT animation
- 27 juin : GT animation
- 5 septembre : GT animation
- 11, 17, 30 septembre : groupe de travail sous-GT animation
- 21 octobre : groupe de travail sous-GT animation
- 26 novembre : GT animation
- 13/09 : journée au vert des CRWs à Vresse sur Semois

! A ce jour, certains GT sont dupliqués et d'autres en stand-By suite à la convention CuRi (voir l'action n° N23DG1136) : « mettre en œuvre la nouvelle convention de partenariat entre le SPW et les 14 CR de Wallonie "Développement de la culture du risque d'inondation et de projets visant à améliorer la résilience du territoire face aux inondations » »

+ voir l'action n° 692 : implication du CRDG dans le Pôle wallon de l'environnement

+ voir l'action n° N23DG0882 : « mettre en œuvre la nouvelle convention de partenariat entre le SPW et les 14 CR de Wallonie : « Espèces exotiques envahissantes et cohabitation avec le castor » »

### 9.3) Convention relative à l'encadrement de prestations citoyennes entre le CRDG et le SPW/DGARNE :

L'organisme d'encadrement (CRDG) propose l'encadrement des prestations suivantes :

- 1) Nettoyage des cours d'eau,
- 2) Participation à des chantiers d'éradication d'espèces exotiques envahissantes,
- 3) Aide dans le cadre d'événements (préparation de stands d'exposition, logistiques, ...),
- 4) Aide lors d'activités d'animation,
- 5) Aides lors de projets.

Le volume horaire offert par l'organisme est de 100 heures

La convention s'étend sur l'année civile 2023 reconduite en 2024.

1 personne accueillie en 2024 (SPW)

## 10. Coordonner et élaborer avec les partenaires un protocole d'accord pour 2023-2025

Voir le bilan d'activités 2022

Pour rappel, courant 2023, le CRDG a relancé à plusieurs reprises les partenaires retardataires qui n'avaient pas encore communiqué leurs engagements pour la PA 2023-2025 et/ou le suivi final de leurs engagements 2020-2022 : en particulier les Communes de La Hulpe, Lincent et Mont-St-Guibert.

RAS en 2024

## 11. Suivi des solutions préconisées par le Comité de rivière (AG du CRDG) en 2023 pour améliorer les résultats du contrat de rivière

Pour rappel, il s'agit d'évaluer les solutions préconisées correspondant aux difficultés et problèmes rencontrés l'année précédente (2023) (voir le rapport d'activités 2023 : chapitres 14 et 15)

RAS en 2024

## 12. Revue de presse

## **Nb : cette liste n'est pas exhaustive**

- 15 articles papier
- 18 passages TV/radio

+ en lien avec l'action n° 758 : Relayer les activités du CRDG auprès de la presse

+ Articles parus dans les bulletins communaux/associatifs (voir l'action n° 756).

## 13. Nombre et dates des entrevues

Comité de rivière Dyle-Gette (AG du CRDG) :

- le 9 avril à Villers-La-Ville
- le 24 septembre à Rixensart

Organe d'administration Dyle-Gette (OA du CRDG) :

- le 14 mars (visioconférence)
- le 26 mars
- le 5 septembre

## 14. Synthèse des points positifs et négatifs observés dans le courant de l'année 2024

*(concernant tant la mise en œuvre des projets que la méthodologie générale développée, tels le taux de participation et les difficultés de mise en œuvre de certains projets)*

- 1) Pour rappel, l'année 2023 avait vu la conclusion de **deux nouvelles conventions de partenariat entre la RW et les 14 CR de Wallonie, à l'initiative de la Ministre Tellier** : l'une portant sur l'inventaire des EEE et castor, l'autre portant sur la culture du risque inondation (CuRi).  
Le travail accompli grâce à l'engagement de Clément Miramont et de Jérôme Herbaut au sein de la Cellule de coordination du CRDG est considérable (voir les actions nouvelles n° N23DG1136 et N23DG0882). En étroite collaboration avec l'équipe (de base) de la Cellule de coordination, nos deux nouveaux collègues ont approfondi de façon très significative les deux thématiques en Dyle-Gette : **les inondations & les EEE + le castor**. De multiples et nouveaux contacts se sont créés par leur intermédiaire, auprès de particuliers, de riverains, de partenaires associatifs, communaux, supra-communaux, provinciaux et régionaux (voire interrégionaux et internationaux).  
**Nous espérons vivement le prolongement de ces deux conventions de partenariat** (entre les 14 CR de W CR & la Wallonie) : les contacts sont en cours avec l'administration (SPW et les nouveaux cabinets ministériels)... pour décision avant fin juin 2025.
- 2) Grâce à la coordination entre les 14 CR de Wallonie (via une aide financière complémentaire de la Wallonie), de **nouveaux supports de qualité ont pu être réalisés pour la sensibilisation grand public sur le thème de la culture du risque inondations**. Ces outils seront amenés à circuler partout en région wallonne dès 2025 (voir l'action n° N23DG0882).
- 3) Sur le plan de la **lutte contre les pollutions accidentelles**, l'année 2024 a connu un renouveau, une redynamisation, qui offre de belles perspectives en Dyle-Gette (voir l'action n° 745).  
De même, sur le plan de la lutte contre les infractions environnementales le long des cours d'eau, le projet a connu un développement à l'échelle de toute la Wallonie (voir l'action n° 720) grâce à une aide financière complémentaire du SPW-DPC.
- 4) En ce qui concerne **la concertation au niveau local et supra-local**, le CRDG, depuis toujours, concentré ses efforts vers ses interlocuteurs et partenaires provinciaux et communaux du BW.  
Suite aux dernières élections communales et provinciales d'octobre 2024, nous remarquons que nous pourrions compter désormais sur **19 nouveaux représentants communaux et provinciaux... pour seulement 5 anciens qui remplissent ...**  
Une belle occasion de redynamiser le CRDG !

## 15. Formulation de solutions préconisées en 2024 par le Comité de rivière pour améliorer les résultats du contrat de rivière

voir l'AG du 14/04/2025

16. Tableau des études menées, reprenant au minimum leur intitulé, leur auteur, les objectifs poursuivis et les résultats obtenus

**RAS en 2024**

17. Relevé des dépenses effectuées pendant l'année 2024 suivant les différents postes budgétaires, approuvé par le Comité de rivière

*(frais généraux de fonctionnement, frais de personnel, activités récurrentes, activités spécifiques 2024.*

Voir comptes et budget

18. Montants prévisionnels de l'année 2025 budgétisés pour les différents postes, approuvés par le Comité de rivière

Voir comptes et budget