



Contrat de rivière Dyle-Gette

Contrat de rivière Dyle-Gette asbl

Rapport d'activités 2025

Janvier – Décembre 2025

Introduction relative à la structuration du document

§ 4. Synthèse succincte de chaque action menée :

C'est le chapitre principal du rapport, puisqu'il comporte les actions réalisées par la Cellule de coordination durant la période considérée.

*Comment les actions mentionnées y sont-elles classées ? Depuis 2024, **nous avons restructuré quelque peu le classement dans un souci de lisibilité** : les actions sont désormais regroupées au sein de 21 thématiques génériques, elles-mêmes regroupées via un code couleur au sein de 5 grandes rubriques (volet qualité de l'eau ; volet quantité de l'eau ; volet biodiversité et cours d'eau ; volet information/sensibilisation ; volet « divers »).*

Les éventuelles nouvelles actions (non prévues initialement) sont ajoutées en fin de chapitre.

De toute façon, ce sont les mêmes formulations d'actions et les mêmes numérotations d'actions qui reviennent systématiquement dans chaque rapport d'activités (intermédiaires et finaux) tout au long des années 2023 à 2025. Par ailleurs, du fait de ce nouveau classement depuis 2024, les actions ne se suivent plus par ordre de numéros.

De plus :

1) **En surligné vert dans le texte**

Comme toujours, il s'agit de renvois d'infos vers d'autres actions du rapport ou vers le rapport d'activités précédent. Ce renvoi permet de mettre en évidence les nombreux liens qui existent entre les actions du programme, mais aussi d'éviter de faire du « copier/coller » qui alourdirait inutilement le rapport.

Pourquoi y a-t-il des risques de répétitions possibles entre plusieurs actions dans le texte ? D'une part parce que les engagements 2023-2025 de la Cellule de coordination contiennent eux-mêmes une certaine part de liens, de redondances, ou à tout le moins de recoupements partiels, entre eux. D'autre part, parce que la structure du formulaire de rapport (standardisé à l'échelle de tous les CR de Wallonie) est telle que des chapitres à détailler contiennent eux-mêmes une certaine part de liens, de redondances partielles, entre eux.

Pourquoi faire des renvois vers les bilans d'activités précédents ? Parce qu'il est préférable de limiter la proportion du contenu rédactionnel qui figurait déjà dans le bilan d'activités précédent. Néanmoins, étant donné que la plupart des actions réalisées s'étalent sur 2 ou 3 ans, il est parfois utile d'en rappeler les objectifs et les acquis ou avancées de l'année précédente.

2) **En surligné jaune dans les numéros d'actions**

Comme toujours, il s'agit des actions d'information/sensibilisation (en principe, à reprendre au § 7. Animations et sensibilisation du grand public et de publics ciblés).

Certaines actions intègrent à la fois un volet « non informatif » et un volet « informatif » : dans ce cas, le n° de l'action est souligné en jaune d'office.

3) **En surligné bleu dans le texte**

Comme toujours, nous n'avons pas consacré de temps à ces actions durant l'année concernée.

(RAS en 2025)

4) **Les listes présentées sont non exhaustives**

Comme toujours, au sein de la Cellule de coordination, chaque membre du personnel, dans le cadre de son travail au quotidien, rentre fréquemment en contact avec des interlocuteurs à facies très variés. Les listes non exhaustives permettent de relater la diversité de ces contacts.

5) **En souligné dans le texte**

Comme toujours, il s'agit de mentionner, pour chaque action du rapport annuel, les partenaires qui ont bénéficié de l'apport de la Cellule de coordination du CRDG.

Table des matières

1. ETAT D'AVANCEMENT GENERAL DES MISSIONS DU CONTRAT DE RIVIERE EN 2025	6
2. NOMBRE D' ACTIONS PREVUES POUR L'ANNEE 2025	8
3. NOMBRE ET AMPLEUR DES ACTIONS EFFECTIVEMENT REALISEES DANS L'ANNEE 2025 CLASSEES EN FONCTION DE LEUR PLANNING INITIAL DANS LE PROGRAMME	8
4. SYNTHESE SUCCINCTE DE CHAQUE ACTION MENEES EN 2025	9
ASSAINISSEMENT COLLECTIF DES EAUX USEES	9
N°693 : ASSURER UN SUIVI DES OPERATIONS DE TRAITEMENT BIOLOGIQUE DES PETITS COURS D'EAU POLLUES	9
AGRICULTURE – APPORTS EN NUTRIMENTS	9
N°696 : FAVORISER UNE COMMUNICATION PLUS GLOBALE À L'ATTENTION DES MANÈGES ET DES PROPRIÉTAIRES DE CHEVAUX	9
POLLUTIONS HISTORIQUES ET ACCIDENTELLES	9
N° 745 : POURSUIVRE LA PROCÉDURE COORDONNÉE À L'ÉCHELLE DU BASSIN DYLE-GETTE ENTRE LES PARTENAIRES DU CRDG, POUR AMÉLIORER LA RÉACTIVITÉ (COMMUNICATION, INTERVENTION...) LORS DES POLLUTIONS ACCIDENTELLES DANS LES COURS D'EAU ET LE RÉSEAU DE COLLECTE DES EAUX USÉES	9
DECHETS ET COURS D'EAU	11
N°719 : FAVORISER LE DÉVELOPPEMENT D'OPÉRATIONS « RIVIÈRES PROPRES » À L'ÉCHELLE LOCALE	11
N°722 : FAVORISER LES « TEAMBUILDING » DESTINÉS AUX ENTREPRISES ET AUTRES PUBLICS ADULTES	15
N°753 : POURSUIVRE L'UTILISATION DE L'OUTIL DE SENSIBILISATION/COMMUNICATION SUR LA PROBLÉMATIQUE DES DÉCHETS DIFFUS DANS LES COURS D'EAU	15
RÉSOLUTION DES ATTEINTES AUX COURS D'EAU	16
N° 716 : RÉACTUALISER L'INVENTAIRE DES POINTS NOIRS LE LONG DES COURS D'EAU 2023-2025 DU CRDG	16
N° 720 : DÉVELOPPER UNE PROCÉDURE COORDONNÉE À L'ÉCHELLE DU BASSIN DYLE-GETTE ENTRE LES PARTENAIRES DU CRDG, POUR LUTTER CONTRE LES INFRACTIONS ENVIRONNEMENTALES LE LONG DES COURS D'EAU	17
N° 730 : COORDONNER DES OPÉRATIONS CIBLÉES SUR LA RÉOLUTION DE TYPES DE POINTS NOIRS SPÉCIFIQUES LE LONG DES COURS D'EAU À L'ÉCHELLE DU BASSIN DYLE-GETTE	18
ICI, COMMENCE LA MER	18
N° 713 : ANIMATIONS DU PUBLIC SCOLAIRE POUR LA CAMPAGNE "ICI, COMMENCE LA MER"	19
N° 738 : POURSUIVRE LA CAMPAGNE DE SENSIBILISATION "ICI, COMMENCE LA MER", PORTANT SUR LES REJETS TOXIQUES DANS LES AVALOIRS, ÉVIERS ET WC	19
GESTION INTÉGRÉE ET CONCERTÉE DES COURS D'EAU	19
N°706 : ASSURER UNE COMMUNICATION SUR L'INVENTAIRE DES ZONES SENSIBLES ET À HAUTE VALEUR ÉCOLOGIQUE LE LONG DES COURS D'EAU POUR ADAPTER LES ENTRETIENS ET TRAVAUX AUX COURS D'EAU ET ABORDS DANS CES ZONES	19
N°707 : FORMER LES COMMUNES AUX BONNES PRATIQUES EN MATIÈRE DE GESTION INTÉGRÉE ET CONCERTÉE DES PETITS COURS D'EAU ET ABORDS	19
N° ?????? : NOUVELLE ACTION 2024 : PLANTATIONS LE LONG DES COURS D'EAU	20
REDUCTION DES RISQUES D'INONDATIONS ET DE COULEES DE BOUE	20
N° 708 : PGRI : AIDE ET ÉCOLOGIE DES COMMUNES POUR ENCODER LES PROJETS DANS L'APPLICATION "PARIS"	20
N° 746 : PGRI : ORGANISER UNE VISITE GUIDÉE DE PROJETS RÉALISÉS VIA LA "SUBVENTION TELLIER"	20
N° 759 : PGRI : INFORMATIONS SUR LA MANIÈRE DE GÉRER LES PROBLÈMES D'ÉROSION/RUISSÈLEMENT/COULÉES BOUEUSES EN PROVENANCE DE LA ZONE AGRICOLE	20
N° 761 : PGRI : CRÉER UN RÉPERTOIRE DES RÉFÉRENTS INONDATIONS POUR LE SOUS-BASSIN DYLE-GETTE	21
N° 762 : PGRI : INITIER ET/OU FAVORISER LA MISE EN PLACE DE GROUPES DE TRAVAIL LOCAUX SUR LA THÉMATIQUE INONDATION	21
N° N23DG1136 : METTRE EN ŒUVRE LA CONVENTION DE PARTENARIAT INONDATIONS AVEC LE SPW "DÉVELOPPEMENT DE LA CULTURE DU RISQUE D'INONDATION ET DE PROJETS VISANT À AMÉLIORER LA RÉSILIENCE DU TERRITOIRE FACE AUX INONDATIONS »	21
ZONES HUMIDES ET ETANGS	24
N°697 : ASSURER UN SERVICE D'AIDE-CONSEIL POUR LES PROPRIÉTAIRES NON MEMBRES DU CRDG DE ZONES HUMIDES ET D'ÉTANGS (SUR DEMANDE)	24
N° 760 : PGRI : INFORMER LES PROPRIÉTAIRES D'ÉTANGS SUR LES PROCÉDURES À SUIVRE EN MATIÈRE DE VIDANGE	25
PROTECTION D'ESPÈCES SENSIBLES	25
N°710 : DÉVELOPPER LE PROJET PÉDAGOGIQUE "POISSONS EN CLASSE"	25
N° 715 : FAVORISER LA COHABITATION HARMONIEUSE HOMME-CASTOR EN DYLE-GETTE	25
N° 737 : PARTICIPER À DES INVENTAIRES PISCICOLES CIBLÉS ET DES OPÉRATIONS D'EMPOISSONNEMENTS CIBLÉES	26
LE CRDG A APPORTÉ UNE CONTRIBUTION ACTIVE À CES PÊCHES ÉLECTRIQUES ORGANISÉES PAR LE SPW-DEMNA.	27
N° 744 : COLLABORER À DES PROJETS DE DÉVELOPPEMENT D'ESPACES DE FRAI DANS LES COURS D'EAU	27
N° ?????? : NOUVELLE ACTION 2024 : POSE DE NICHOS À OISEAUX & CHAUVES-SOURIS LE LONG DES COURS D'EAU ET PLANS D'EAU	27
ESPECES VEGETALES EXOTIQUES ENVAHISSANTES	27

N°698 : POURSUIVRE LA GESTION DE L'HYDROCOTYLE FAUSSE-RENONCULE	28
N°699 : POURSUIVRE LA GESTION DE LA JUSSIE À GRANDES FLEURS	29
N°700 : METTRE À JOUR L'INVENTAIRE DE LA BALSAMINE DE L'HIMALAYA LE LONG DES COURS D'EAU À L'ÉCHELLE DU BASSIN DYLE-GETTE	29
N°701 : POURSUIVRE LA COORDINATION D'UN PROGRAMME D'ÉRADICATION DE LA BALSAMINE DE L'HIMALAYA À L'ÉCHELLE DU BASSIN DYLE-GETTE	29
N°702 : METTRE À JOUR L'INVENTAIRE DE LA BERCE DU CAUCASE LE LONG DES COURS D'EAU À L'ÉCHELLE DU BASSIN DYLE-GETTE	30
N°703 : POURSUIVRE LA COORDINATION D'UN PROGRAMME D'ÉRADICATION DE LA BERCE DU CAUCASE À L'ÉCHELLE DU BASSIN DYLE-GETTE	30
N° ???????: NOUVELLE ACTION 2024 : LES ACTIONS D'INFORMATION/SENSIBILISATION EN RAPPORT AVEC LES ACTIONS DU CRDG EN MATIÈRE DE LUTTE CONTRE LES ESPÈCES EXOTIQUES ENVAHISSANTES :	30
LIFE RIPARIAS	31
N° 739 : RIPARIAS: DÉVELOPPEMENT DES SCIENCES PARTICIPATIVES	31
N° 740 : RIPARIAS: ÉLABORATION DES PLANS DE GESTION	31
N° 741 : RIPARIAS: FORMATION À LA RECONNAISSANCE	31
N° 742 : RIPARIAS: INVENTAIRE DE TERRAIN	31
N° 743 : RIPARIAS: MONITORING DE GESTION	31
CONVENTION EEE / CASTOR	32
N° N23DG0882 : METTRE EN ŒUVRE LA CONVENTION DE PARTENARIAT AVEC LE SPW "Espèces exotiques envahissantes et cohabitation avec le castor"	32
OUTILS D'INFORMATION DU CRDG	34
N°752 : ALIMENTER LE SITE INTERNET DU CRDG + LA PAGE FACEBOOK DU CRDG	34
N°754 : DÉVELOPPER L'EXPOSITION ET LES STANDS DU CRDG ET FAVORISER LEUR ITINÉRANCE	34
N°755 : ÉDITER UNE LETTRE D'INFORMATION TRIMESTRIELLE DU CRDG	36
N°756 : FOURNIR DES ARTICLES DU CRDG POUR BULLETINS/SITES WEB DES COMMUNES ET ASSOCIATIONS PARTENAIRES DU CRDG (SUR DEMANDE)	36
N° 757 : PROJET « BELLES PHOTOS DE RIVIÈRES SUR FACEBOOK »	36
N°758 : RELAYER LES ACTIVITÉS DU CRDG AUPRÈS DE LA PRESSE	36
JOURNÉES WALLONNES DE L'EAU	37
N°717 : COORDONNER LE PROGRAMME DES JWE À L'ÉCHELLE DU BASSIN DYLE-GETTE (LES ACTIVITÉS SCOLAIRES SONT EN BLEU)	37
N°718 : PROGRAMMER DES ANIMATIONS POUR LE PUBLIC SCOLAIRE À L'ÉCHELLE DU BASSIN DYLE-GETTE LORS DES JWE	38
SUPPORTS D'INFORMATION POUR RIVERAINS	38
N°709 : COORDONNER LA RÉALISATION D'UN OUVRAGE « HISTOIRE(S) EN GETTE » EN COLLABORATION AVEC LES HISTORIENS LOCAUX DU BASSIN DE LA GETTE	38
N°734 : RÉALISER ET DIFFUSER DES SUPPORTS DE COMMUNICATION ET DE SENSIBILISATION ADÉQUATS À L'ATTENTION DES RIVERAINS ET DE LA POPULATION À L'ÉCHELLE DU BASSIN DYLE-GETTE	39
N° 751 : COMPLÉTION DU RÉSEAU DE PANNEAUX NOMINATIFS EN PLACE LE LONG DES RIVIÈRES SUR LES VOIRIES CARROSSABLES ET LES SENTIERS/CHEMINS DE PROMENADE	39
N°N23DG0881 : RÉALISER UNE PUBLICATION "CODE DE BONNES PRATIQUES DU RIVERAIN DE COURS D'EAU"	39
ÉVÉNEMENTS LOCAUX LE LONG DES COURS D'EAU	40
N° 704 : AIDE À L'ORGANISATION DE LA DESCENTE DE LA DYLE EN KAYAK	40
N°705 : ORGANISER D'AUTRES TYPES D'ÉVÉNEMENTS LOCAUX LE LONG DE COURS D'EAU	40
N°711 : ORGANISER DES PROMENADES GUIDÉES LE LONG DES COURS D'EAU	41
ANIMATIONS JEUNE PUBLIC	41
N°712 : RÉALISER DES ANIMATIONS SCOLAIRES HORS CADRE JWE	41
N°728 : FAVORISER DES PARTENARIATS ENTRE LE CRDG ET LE SECTEUR DES MOUVEMENTS DE JEUNESSE ET AUTRES STRUCTURES JEUNE PUBLIC NON SCOLAIRES	43
PRÊT DE MATÉRIEL	43
N° 731 : FOURNIR UN SERVICE DE PRÊT DE GOBELETS RÉUTILISABLES À L'EFFIGIE DU CRDG	43
N°732 : FOURNIR OU PRÊTER DU MATÉRIEL D'EXPOSITION, D'INFORMATION ET D'ANIMATION	43
N°733 : PRÊTER DU MATÉRIEL DE GESTION	43
PARTENARIATS AVEC ACTEURS CIBLES	44
N°692 : IMPLICATION DU CRDG DANS LE PÔLE RÉGIONAL CONSULTATIF DE L'ENVIRONNEMENT (CESE, CONSEIL ÉCONOMIQUE, SOCIAL ET ENVIRONNEMENTAL DE WALLONIE/ PÔLE ENVIRONNEMENT/EAU)	44
N°694 : ORGANISER LA CÉRÉMONIE DE SIGNATURE DU PA 2023-2025	44
N° 714 : RELAYER LES INITIATIVES PRISES PAR LES PRODUCTEURS D'EAU, PAR PROTECT'EAU ET PAR LE SPW-DESO EN MATIÈRE DE PROTECTION DES EAUX SOUTERRAINES	44
N°721 : AIDER AUX RENCONTRES INTERRÉGIONALES AVEC LES ACTEURS FLAMANDS DES BASSINS DE LA DYLE ET DE LA GETTE	45
N°723 : FAVORISER DES PARTENARIATS ENTRE LE CRDG ET LE SECTEUR DU DÉVELOPPEMENT RURAL	45
N°724 : FAVORISER DES PARTENARIATS ENTRE LE CRDG ET LE SECTEUR DU TOURISME	45
N°725 : FAVORISER DES PARTENARIATS COMMUNAUX ET SUPRA-COMMUNAUX ENTRE LE CRDG ET LE SECTEUR DE L'AIDE-CONSEIL AUX AGRICULTEURS	45
N°726 : FAVORISER ENTRE LE CRDG ET LE SECTEUR DE L'AIDE-CONSEIL POUR LA MISE EN ŒUVRE DE NATURA 2000	45
N°727 : FAVORISER DES PARTENARIATS ENTRE LE CRDG ET LE SECTEUR DES ENTREPRISES	46
N° 729 : COLLABORER AVEC LE SECTEUR CULTUREL	46
N°736 : SOUTENIR LA RÉALISATION DE PROJETS LOCAUX	46
N°747 : ORGANISER DES RENCONTRES D'INFORMATION ET D'ÉCHANGES ENTRE LES PARTENAIRES DU CRDG	46
N°748 : ORGANISER DES SESSIONS DE PRÉSENTATION D' ACTIONS ILLUSTRATIVES RÉALISÉES PAR LES PARTENAIRES DANS LE CADRE DU PROGRAMME D' ACTIONS DU CRDG	47

N°749 : ORGANISER UNE RENCONTRE D'INFORMATION ET D'ÉCHANGES ENTRE LES PARTENAIRES DU CRDG SUR LE THÈME "EAU ET ENTREPRISES"	47
N°750 : POURSUIVRE LE RÉSEAU D'ANALYSE DE LA QUALITÉ DES EAUX DU CRDG	47
REPONSES AUX SOLLICITATIONS DIVERSES	47
N°695 : RÉPONDRE AUX SOLLICITATIONS DIVERSES DE LA PART DE PARTICULIERS ET DE PARTENAIRES NON MEMBRES DU CRDG	47
N°735 : RÉPONDRE AUX SOLLICITATIONS DIVERSES DE LA PART DES PARTENAIRES MEMBRES DE L'ASBL CRDG	49
5. MISE EN PLACE ET ETAT D'AVANCEMENT DE L'INVENTAIRE DE TERRAIN, DE L'ENCODAGE ET DE LA CARTOGRAPHIE EN 2025	52
6. REDACTION D'UN BULLETIN DE LIAISON ENTRE LES MEMBRES DU CONTRAT DE RIVIERE EN 2025	52
7. ANIMATIONS ET SENSIBILISATION DU GRAND PUBLIC ET DE PUBLICS CIBLES EN 2025	52
8. THEMATIQUES DES GROUPES DE TRAVAIL ET ETAT D'AVANCEMENT DES TRAVAUX EN 2025	52
9. AUTRES ACTIVITES REALISEES EN 2025	52
10. COORDONNER ET ELABORER AVEC LES PARTENAIRES UN PROTOCOLE D'ACCORD POUR 2026-2028	54
11. SUIVI DES SOLUTIONS PRECONISEES PAR LE COMITE DE RIVIERE (AG DU CRDG) EN 2024 POUR AMELIORER LES RESULTATS DU CONTRAT DE RIVIERE	54
12. REVUE DE PRESSE	55
13. NOMBRE ET DATES DES ENTREVUES	55
14. SYNTHESE DES POINTS POSITIFS ET NEGATIFS OBSERVES DANS LE COURANT DE L'ANNEE 2025	55
15. FORMULATION DE SOLUTIONS PRECONISEES EN 2025 PAR LE COMITE DE RIVIERE POUR AMELIORER LES RESULTATS DU CONTRAT DE RIVIERE	56
16. TABLEAU DES ETUDES MENEES, REPRENANT AU MINIMUM LEUR INTITULE, LEUR AUTEUR, LES OBJECTIFS POURSUIVIS ET LES RESULTATS OBTENUS	56
17. RELEVÉ DES DEPENSES EFFECTUEES PENDANT L'ANNEE 2025 SUIVANT LES DIFFERENTS POSTES BUDGETAIRES, APPROUVE PAR LE COMITE DE RIVIERE	56
18. MONTANTS PREVISIONNELS DE L'ANNEE 2026 BUDGETISES POUR LES DIFFERENTS POSTES, APPROUVES PAR LE COMITE DE RIVIERE	56

1. Etat d'avancement général des missions du Contrat de rivière en 2025

- I. d'organiser et de tenir à jour un inventaire de terrain : voir le chapitre 5
- II. de contribuer à faire connaître les objectifs visés aux articles D.1^{er} et D.22 du Code de l'Eau et de participer à la réalisation de ces objectifs : voir la toute grande majorité du rapport
- III. de contribuer à la mise en œuvre des plans de gestion par bassin hydrographique : voir la toute grande majorité du rapport
- IV. de favoriser la détermination d'actions par les groupes de travail visés à l'article R.52, § 2 : voir le chapitre 8
- V. d'assurer l'information et la sensibilisation des acteurs locaux et de la population qui réside dans les limites géographiques du contrat de rivière, notamment par le biais d'événements et de publications : voir le chapitre 7 et les numéros et/ou les intitulés de toutes les actions surlignées en jaune
- VI. de contribuer, en vue d'une gestion intégrée du cycle de l'eau, à la réalisation d'outils spécifiques selon la méthodologie mise en place par la Région wallonne, tels le registre des zones protégées visé à l'article D.18, l'agenda 21 local, les plans communaux d'environnement et de gestion de la nature visés à l'article D.48 du Livre Ier du Code de l'environnement, le Plan de Prévention et de Lutte contre les Inondation et leurs Effets sur les Sinistrés (plan P.L.U.I.E.S.) adopté par le Gouvernement wallon le 9 janvier 2003, le régime de gestion active prévu par l'article 26 de la loi du 12 juillet 1973 sur la conservation de la nature :

Pour rappel, historiquement :

Le CRDG reste à la disposition du SPW-DCENN/DESU pour apporter sa contribution, le cas échéant, à la mise en œuvre du PGRI/PARIS « Dyle-Gette » et du PGDH « Escaut » (voir les actions n° 706, 707 + N23DG1136 liée à la nouvelle convention « prévention inondations »).

De même, le CRDG reste à la disposition du SPW-DNF pour apporter sa contribution, le cas échéant, à la mise en œuvre de Natura 2000, en fonction des demandes de collaboration (voir l'action n° 726).

Le CRDG s'implique, et de façon active, au sein du Pôle consultatif régional de l'environnement (voir l'action n° 692).

Le CRDG reste depuis de longues années à la disposition du SPW-DESU pour apporter sa contribution à la mise en œuvre de la concertation interrégionale Wallonie-Flandre pour la gestion de l'eau par sous-bassin versant (voir l'action n° 721).

Le CRDG développe des contacts avec les acteurs du développement rural (PWDR) et avec ceux de l'aide au secteur de l'agriculture, en fonction de ses disponibilités et des demandes de collaboration (voir les actions 723 et 725).

Le CRDG participe aussi activement à la mise en œuvre du plan Berce de la Wallonie (voir l'action n° 703).

Le CRDG est aussi partenaire à part entière du Brabant wallon depuis toujours, pour tout ce qui concerne les actions supra-communales que la province initie et coordonne avec les communes et le secteur associatif dans les domaines qui nous concernent (plan de lutte contre les inondations, réseau écologique sur le BW, gestion coordonnée des cours d'eau de 2^{ème} et 3^{ème} cat, lutte contre les EEE ...) (voir les actions n° 701, 703, 706, 707, 708, 735, 745, 750 ...).

Le CRDG multiplie aussi depuis longtemps des contacts avec l'intercommunale in BW pour ce qui concerne l'intérêt de développer des collaborations dans nos matières respectives (voir les actions n° 693, 717, 719, 735, 738, 745, 750 ...).

Le CRDG continue aussi à apporter son soutien, dans la mesure de ses possibilités, aux plans/programmes/outils participatifs communaux liés au cadre de vie (PCDN, PCDR, Agenda 21, projets Biodiver'Cité, GT « eau », GT Nature) (Communes) (voir l'action n° 735.4).

Pour rappel, plus récemment :

Le CRDG a développé de nouveaux contacts et collaborations avec le SPW-DPC, la Province du BW, l'in BW et les Communes dans le cadre de deux de ses projets :

- lutte contre les infractions environnementales le long des cours (voir l'action n° 720)
- lutte contre les pollutions accidentelles le long des cours d'eau (voir l'action n° 745)

+ voir aussi les multiples contacts pris avec et aides-services prodigués auprès de nos partenaires membres (via l'action

n°735).

VIII. d'assurer le suivi des actions visées dans le protocole d'accord :

Pour rappel, la Cellule de coordination du CRDG continue à prendre des initiatives qui ont pour objectif de permettre, indirectement, aux partenaires de réaliser plus facilement leurs engagements **PA 2023-2025**. Ces initiatives de la Cellule de coordination portent sur l'ensemble du bassin Dyle-Gette : elles s'adressent à un grand nombre de communes partenaires (voire à toutes) et/ou à tous les gestionnaires de cours d'eau. La plupart de ces initiatives figurent aussi, en tant que telles, dans la liste des engagements 2023-2025 de la Cellule de coordination.

Par ailleurs, certains partenaires continuent à solliciter d'initiative la Cellule de coordination pour les aider à concrétiser plus facilement un ou plusieurs des engagements qu'ils ont souscrits dans le PA 2023-2025 du CRDG. En répondant positivement à de telles sollicitations, la Cellule de coordination favorise aussi la mise en œuvre de ce programme d'actions.

Pour rappel, la 1^{ère} enquête de suivi du **PA 2023-2025** a été lancée début février 2024, au départ de la nouvelle plateforme SPW/CR de W. Un rappel a été adressé aux partenaires lors de l'AG du 09 avril à Villers-la-Ville. Le 2^d rappel, du 17 avril, n'a entraîné aucune nouvelle réponse supplémentaire. Globalement, le taux de réponse final est à considérer comme plutôt faible : 8 communes n'ont pas répondu ; 14 partenaires supra-communaux n'ont pas répondu ; 5 partenaires associatifs locaux n'ont pas répondu (taux de réponse final = 50 %).

Le 2^{ème} enquête de suivi a été lancée en deux temps : mi-janvier 2025 auprès des communes et mi-février auprès des autres partenaires (portant sur les actions réalisées en 2024, ou en 2023 + 2024 pour les partenaires qui n'avaient pas répondu lors de la 1^{ère} enquête). Un rappel a été adressé aux partenaires le 12/03, puis lors de l'AG du 14/04. Par la suite, les rappels ont été individualisés. Au 15/06/2025, seulement 6 partenaires n'avaient pas encore répondu (sur un total de 52 partenaires sollicités), ce qui constitue un taux de réponse nettement plus satisfaisant que celui de la 1^{ère} enquête de suivi.

A noter que les statistiques pour le suivi du PA 2023-2025 qui ont été fournies à la RW en octobre 2025 (cadre : dépôt du nouveau PA 2026-2028) correspondent uniquement aux résultats des 2 premières enquêtes annuelles. La 3^{ème} enquête (enquête de clôture, yc sur le suivi des actions en 2025) sera lancée début 2026.

L'association peut également se voir confier des missions techniques par le Gouvernement de la Région wallonne (art.D.32, §3, al.3 du Code de l'Eau) et par le Collège provincial de la Province du Brabant wallon :

Voir les actions de lutte contre les espèces exotiques envahissantes (EEE) :

- aide financière spécifique du Brabant wallon accordée au CRDG pour la 15^{ème} année consécutive ! (voir les actions n° 701 et 703)
- + voir l'action n° N23DG0882 liée à la nouvelle convention RW/14 CR de W « espèces exotiques envahissantes/cohabitation castor » depuis 2023

Voir les actions de lutte contre les inondations :

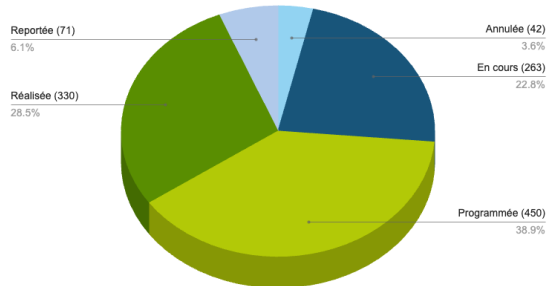
- l'action N° N23DG1136 liée à la nouvelle convention RW/14 CR de W « prévention inondations » depuis 2024

2. Nombre d'actions prévues pour l'année 2025

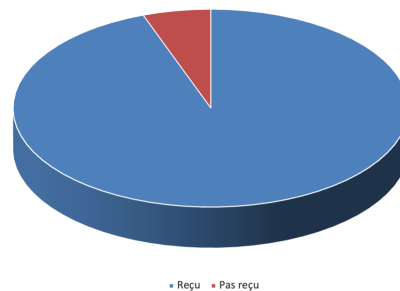
450

3. Nombre et ampleur des actions effectivement réalisées dans l'année 2025 classées en fonction de leur planning initial dans le programme

Deuxième enquête de suivi du PA (lancée en janvier 2025) : partenaires ayant répondu/pas répondu

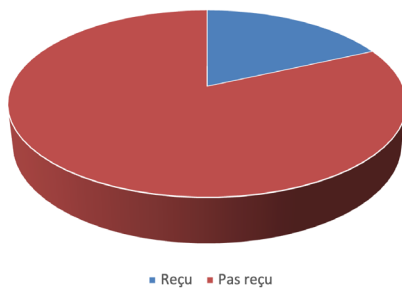


Suivi du PA 2023-2025 du CRDG : reçus au 31/08/2025



Suivi du PA 2023-2025 du CRDG : états au 11/03/2025 + au 30/08/2025

Suivi du PA 2023-2025 du CRDG : reçus au 11/03/2025



4. Synthèse succincte de chaque action menée en 2025

Il s'agit ci-dessous uniquement des actions du PA 2023-2025 dont la Cellule de coordination du CRDG est maître-d'œuvre.

NB : il conviendrait d'y ajouter les nombreuses autres actions du PA dont les partenaires du CRDG sont maîtres-d'œuvre (cfr les procédures de suivi mises en place, voir chapitre 1. VIII ci-dessus).

Assainissement collectif des eaux usées

N°693 : Assurer un suivi des opérations de traitement biologique des petits cours d'eau pollués

Pour rappel, le CRDG avait accompagné plusieurs expériences pilotes ces dernières années, sur des ruisseaux en attente d'égouttage (pas avant 2024 ou 2027) dans de petits hameaux en milieu rural sur les Communes de Lincent, Jodoigne et Ramillies. Notre participation s'était concentrée sur la période 2020-2022, dans diverses étapes de ces projets (voir rapports d'activités 2020 à 2022).

Plus récemment :

- Commune de Ramillies : en octobre 2024, nouvelle demande de la commune pour la Rue Fontaine aux Corbeaux, afin de mettre en place un assainissement communal dans une zone d'assainissement autonome au PASH, à l'aide d'un traitement biologique. En 2025, visites de terrain et étude de faisabilité par Idrabel (projet en cours).
- Commune de Grez-Doiceau : possibilité de mettre en place un traitement biologique sur les chainons manquants (rencontre avec Idrabel lors de la rencontre destinée à la présentation des points noirs le 4/02/2025).

Les opérations de traitement biologique en Dyle-Gette vont tendre à disparaître étant donné que la société Idrabel est amenée à réduire ses activités pour des raisons juridiques.

Cependant, certains responsables continueront à nous conseiller mais ne suivront plus de nouveau projet.

La bathymétrie suite à l'ensemencement du BO de Wavre devrait être effectuée en 2026 (Commune de Wavre).

Agriculture – Apports en nutriments

N°696 : Favoriser une communication plus globale à l'attention des manèges et des propriétaires de chevaux

Pour rappel, rédaction d'une fiche de présentation de la problématique du stockage de fumier de cheval en bordure de rivière et des jus d'écoulement qui se déversent dans les avaloirs des rues ou directement vers le milieu naturel (cours d'eau, fossé, ...)

En 2024 et 2025, plusieurs mises à jour de la fiche, y compris une relecture de Protect'Eau. A ce jour, la fiche reste toujours en phase de relecture interne.

Pollutions historiques et accidentelles

N° 745 : Poursuivre la procédure coordonnée à l'échelle du bassin Dyle-Gette entre les partenaires du CRDG, pour améliorer la réactivité (communication, intervention...) lors des pollutions accidentelles dans les cours d'eau et le réseau de collecte des eaux usées

Pour rappel, très gros travail entamé en 2020, et poursuivi par la suite (voir les rapports d'activités 2020 à 2023).

Un inventaire détaillé de chaque événement de pollution accidentelle aux cours d'eau en Dyle-Gette a été établi. Nous avons ensuite davantage structuré le tableau d'inventaire, essentiellement dans l'optique de pouvoir analyser la réactivité et l'implication de chaque acteur concerné dans la chaîne d'intervention, ainsi que le suivi administratif des dossiers. Cette liste des événements de pollutions accidentelles est régulièrement mise à jour (voir, à titre d'exemple, la liste exhaustive reprise dans le rapport d'activités 2023).

A titre indicatif, quelques exemples d'intervention du CRDG lors de pollutions accidentelles en 2025 sont repris ci-dessous (voir point 2)

Pour rappel, une formation à l'utilisation du matériel de protection du milieu récepteur (cours d'eau ou station d'épuration), a été organisée en novembre 2021 à Chastre en bordure de l'Orne, avec la collaboration de l'in BW, destinée aux agents de terrain communaux afin d'optimiser les suivis communaux lors d'épisodes de pollutions accidentelles et de protéger au mieux le milieu récepteur.

Depuis cette formation, les communes continuent à prendre régulièrement contact avec le CRDG afin d'optimiser les interventions et suivis.

Pour rappel, soutien depuis 2021 à l'asbl Dung Dung, économie circulaire, pour mise au point d'un boudin absorbant à base de cheveux recyclés. Courant 2025, l'asbl Dung Dung est intégrée dans le marché cadre de la PBW.

En 2025, la Zone de Secours du BW a demandé au CRDG d'expérimenter un nouveau produit plus durable mis au point par la société Enco. Il s'agit d'une épaisseur qui permet de filtrer directement les hydrocarbures de la phase liquide et de produits ensachés à base de tourbe qui contiennent des bactéries capables de dégrader les molécules d'HAP.

Le 12/12/2025, un test a eu lieu au poste de secours de Jodoigne.

1) Depuis 2021, mise en place d'un projet pilote entre le SPW-DPC/Zone de Secours du BW et CRDG afin d'optimiser les procédures (voir rapports d'activités 2021 à 2024) :

En 2025 :

- Poursuite des réunions et collaborations afin d'aboutir au nouveau cahier des charges (celui de la centrale d'achats et de services de la PBW = marché cadre) et envoi des appels d'offres par la PBW aux divers prestataires et collaboration avec la Cellule hydrologie ;
Concernant le marché public sous forme d'accord-cadre, l'appel à intérêt a été envoyé fin juin à toutes les communes du BW (sous-bassins Dyle-Gette et Senne).
25/27 communes en BW ont répondu positivement à l'appel à intérêt de la PBW (sauf Waterloo et Wavre).
- Poursuite des collaborations avec les autres CR du Hainaut sur les procédures de collaboration avec les zones de secours hors BW ;
- Demande de nouvelles collaborations de l'UVCW pour formations des agents constateurs et mise en réseau avec les Zones de Secours ;
- Mi-juin : mise à jour de la note méthodologie du CRDG à destination des services travaux pour diffusion par les CR du District de l'Escaut ;
- Diffusion des données techniques et quantités des cahiers des charges aux collègues des CR Amblève et CR Haine à la demande de leurs communes.

2) Depuis 2021, poursuite des **collaborations entre la Zone de Secours du Brabant Wallon, le Brabant Wallon et le CRDG** afin d'optimiser la gestion des épisodes de pollution

En 2025 :

- Poursuite de l'activation d'une **alerte du Dispatching de la ZS BW lors d'intervention sur un épisode de pollution**, alerte système sur adresse pollution@crdg.be, dont de très nombreuses alertes en 2025.
Suite à ces nombreux cas (cf liste non exhaustive ci-dessous), la grande presse s'est fortement intéressée au sujet (voir les actions n° 758 et § 12)
- Poursuite de la gestion de nombreux dossiers de pollutions en collaboration avec les services travaux communaux et des sociétés spécialisées en dépollution, bureaux d'étude, fonds Promaz, ...
Quelques cas de très grosses pollutions dont la gestion est en cours depuis plus de 1 an : sur les communes de Chastre et de Jodoigne entre autres.
- De plus en plus d'acteurs sont avertis (gestionnaires de cours d'eau, Cortex, Service du Gouverneur BW, SWDE, intercommunales dont l'In BW, ...)
- Constat que le numéro 1718 SOS environnement nature est toujours trop méconnu à ce jour ! relais presse de ces numéros d'urgence avant l'été.
- Transmissions de pollutions connues en direct vers l'in BW afin d'agir au plus vite sur les infrastructures d'assainissement ou les réseaux de collectes, colmatage des DO et idem captage SWDE.
- Décembre 2025 : suivi d'une très grosse pollution par hydrocarbure sur l'Orne à Chastre et Walhain impactant une STEP de l'in BW ainsi que 2 stations de pompages ;
- Décembre, 2025 : suivi d'une pollution par hydrocarbure sur Jodoigne (nappe souterrain) ; enquête toujours en cours car la source n'a pas encore pu être identifiée ;
- Décembre 2025 : suivi d'une pollution par hydrocarbure sur la Nethen à Beauvechain
- Décembre 2025 : demande d'infos de la Commune de Tubize pour une pollution au PCB ;
- Grosse pollution aux hydrocarbures sur la Thyle ensuite Dyle de Court-Saint-Etienne à Wavre suite à un acte d'incivisme ;
- 07 janvier 2026 et jours suivants : suivi d'une pollution à Orp-Jauche (suite à une explosion et incendie de 3 habitations, perte du contenu d'une citerne à Mazout à la rue et Pissaumont)

Conclusion des nombreux cas de terrain :

- les procédures mises en place permettent de gérer plus rapidement les cas de pollutions (sources, auteurs, type de polluant) et de renforcer les collaborations avec le SPW-DPC de Charleroi

3) En 2025, constitution d'un **GT « pollutions accidentelles » à l'échelle des 14 CR de Wallonie**, dont l'objectif est de mutualiser le travail entamé depuis 2026 par le CRDG au profit de tous les CRWs :

- les projets du GT :
 - Réaliser une vidéo (support pédagogique de formation à destination des services techniques et environnement de toutes les communes de Wallonie) ;
 - Rédaction de fiches réflexes à destination de tous les acteurs de la chaîne de communication en cas de pollution ;
 - Commande de matériel, kit de démonstration à destination des CRWs afin de sensibiliser les services communaux aux interventions de maintenance sur le milieu récepteur après intervention dans l'urgence des zones de secours ;
 -
- les réunions du GT pollution (CRDG, CRH, CRS, CREL et CRO) :
 - 28 août au CR Senne : élaboration du cahier des charges pour la vidéo
 - 15 septembre au CRDG : visio
 - 18 septembre au CR Senne : finalisation du cahier des charges pour la vidéo
- une formation « pollutions accidentelles » destinée aux collègues des CR de Wallonie a été organisée le 17 novembre 2025 à Namur (voir l'action n° 720)
- + voir l'action n° 720 (lutte contre les infractions environnementales le long des cours d'eau, dont la formation des agents constatateurs)

Déchets et cours d'eau

N°719 : Favoriser le développement d'opérations « rivières propres » à l'échelle locale

(= nettoyage des déchets diffus dans et le long des cours d'eau) **Aer Aqua Terra = AAT*

Pour rappel, les bénévoles et les activités de teambuilding continuent de mobiliser un grand nombre de participants aux opérations de nettoyage des cours d'eau, **soit en collaboration avec Aer Aqua Terra un total de 449 bénévoles en 2025.**

Le bilan reste toujours très encourageant car les actions de terrain sont depuis quelques années plus ciblées sur le nettoyage en lui-même que sur la sensibilisation des riverains lors des chantiers. Le bilan en termes de distances parcourues et en termes de déchets récoltés continue dès lors à être très positif (voir les rapports d'activités annuels depuis 2020 + voir l'action n° 722).

Bilan de l'année AAT pour 2025, dont 187 jours dans l'eau

Repasse	Mètres de CE traités	M3	KG
595 m	1630	113	18543
1625 m	5745	74	11840
Total			
2,2 km	7,37 km	187 m ³	30,4 T

Le bilan des déchets 2025 est constitués des fractions suivantes :

- 436 sacs de 60 litres : tout-venant, soit 5.2 Tonnes
- 108 sacs de plastics étirables
- 4800 Litres de lingettes
- 1851 bouteilles de verres
- 138 pneus
- 6,7 Tonnes de métaux
- Solde = fractions diverses recyclable ou non

Depuis 2024, l'équipe d'Aer Aqua Terra compte 3 personnes fixes (Ann-Laure, Marc et Vinciane) ainsi que 1 à 2 personnes à contrat à horaires variables de maximum 3 jours/semaine (en appui, quelques saisonniers/étudiants). Le renforcement de l'équipe continue à permettre à AAT de dédoubler des chantiers aux mêmes dates. Ce qui explique que deux équipes peuvent continuer à être présentes le même jour en des lieux différents sur les cours d'eau du bassin Dyle-Gette.

1) Présence très active de Ann-Laure Furnelle et son équipe sur le terrain à titre de bénévolat pour le CRDG :

Pour rappel : depuis 2017, Ann-Laure continue d'effectuer à titre bénévole, principalement les dimanches, de nombreuses opérations de nettoyage des cours d'eau et abords (déchets diffus).

Un second bénévole, **Marc Verheyden** est entré depuis janvier 2019 sous contrat de bénévolat au CRDG (même horaire de prestations que Ann-Laure Furnelle).

Liste des chantiers de Ann-Laure Furnelle, Marc Verheyden sous contrat bénévolat au CRDG en 2025 :

Commune	Cours d'eau	Dates
Court-Saint-Etienne	Dyle à Noirhat	8 février
Wavre	Dyle pertuis quai du trompettes	2, 16 et 23 mars
Ottignies-LLN	Dyle	4, 11 et 17 mai
Court-Saint-Etienne	Dyle et Cala	15 juin
Court-Saint-Etienne	Dyle et Cala	15 juin
Genappe	Dyle	24 et 31 août
Jodoigne	Grande-Gette	7 septembre
Ottignies	Dyle	28 septembre
Wavre	Dyle	11 octobre
Grez-Doiceau	Train	26 octobre

2) Prestations de nettoyage hors contrat bénévolat CRDG (à titre « purement personnel » de Ann-Laure Furnelle et son équipe) :

Pour rappel, les prestations « HORS bénévolat » mentionnés dans la liste ci-dessous sont soit des initiatives personnelles, soit des repérages avec nettoyage en vue de futurs chantiers pour le CRDG et/ou des « repasses » (ces dernières sont régulièrement nécessaires car les déchets se déposent en couches sous forme de « lasagne » dans le lit du cours d'eau).

Liste des chantiers de Ann-Laure Furnelle et son équipe hors contrat bénévolat en 2025 :

Communes	Cours d'eau	Dates
Grez-Doiceau	Piétrebais	16, 20, 21, 22 et 26 janvier
Court-Saint-Etienne	Dyle	8 février
Orp-Jauche	Petite Gette	16, 17, 22 avril
Court-Saint Etienne	Dyle, Cala et évacuation des déchets	30 juin et 1 ^{er} juillet
Beauvechain	Nethen	6, 7 et 8 juillet
Genappe	Dyle	4 septembre
Ottignies	Dyle	1, 2 et 6 octobre
Wavre	Dyle	7, 9, 13, 14 et 17 octobre
Court-Saint-Etienne	Dyle	6, 9, 10 novembre
Rixensart	Lasne	20 et 22 novembre
Orp-Le-Grand	Le Petite Gette	4, 8, 9, 11, 15, 16, 17, 22 et 23 décembre

3) Poursuite de la collaboration entre le CRDG et l'asbl Aer Aqua Terra (AAT) pour la sous-traitance de chantiers de nettoyage de cours d'eau visant les déchets diffus dans les cours d'eau et abords

Pour rappel, une première convention a été signée par le CRDG en mai 2017 avec AAT. Depuis lors, elle a été reconduite en janvier de chaque année. De plus, un bon de commande est adressé par le CRDG à AAT en début de chaque chantier.

L'organisation de chaque chantier évolue en fonction des expériences acquises, des bénévoles présents, des réalités de terrain, du teambuilding éventuel, des disponibilités de la commune concernée et de l'in BW.

La convention 2025 a été pour la première fois depuis 2017 attribuée à AAT en deux tranches (janvier à juin puis juillet à décembre), en raison des difficultés à boucler notre budget 2025.

Liste des chantiers AAT qui ont fait l'objet d'un bon de commande de la part du CRDG en 2025 :

Pour rappel, chaque chantier est organisé en collaboration avec la commune concernée et à l'aide de nombreux bénévoles

Commune	Cours d'eau	Dates
Wavre – JWE	Dyle	JWE mars, 1 jour
La Hulpe	Argentine	1 ^{er} avril, 1 jour
Orp-Jauche	Petite Gette	28 avril, 1 jour
Mont-St-Guibert et Chastre	Orne Camping Alvaux	Juin-juillet, 2 jours
Walhain Camping Alvaux	Orne et Fausse Orne	18 et 19 août, 2 jours
Wavre	Dyle	16 octobre, 1 jour
Grez-Doiceau	Train	27 octobre, 1 jour
Court-Saint-Etienne	Cala	3 et 4 novembre, 1 jour
Chastre	Houssière	25 et 27 novembre, 1 jour
Orp-Jauche	Petite Gette	1 et 2 décembre, 1 jour

4) Poursuite de la collaboration entre les communes partenaires du CRDG et l'asbl Aer Aqua Terra (AAT) pour la sous-traitance de chantiers de nettoyage de cours d'eau:

Pour rappel, l'objectif vise à ce que les différentes communes partenaires, les riverains ou d'autres partenaires/demandeurs potentiels passent aussi commandes de chantiers auprès de AAT : depuis 2022, ces sont chaque année +/- une dizaine de communes qui passent des commandes ([voir les rapports d'activités 2023 et 2024](#)).

Le Brabant wallon et le SPW (ARNE département sols et déchets) continuent aussi à soutenir AAT chaque année. Les divers chantiers s'étendent dès lors sur une plus longue période afin d'optimiser le déplacement de matériel et de favoriser le bénévolat local (disponibilité).

Les nouveaux collègues communaux en place en 2025 semblent plus réticents à soutenir financièrement AAT comme par le passé. AAT doit refaire ses preuves avec de nouveaux interlocuteurs. Ceci met AAT dans une position financière délicate l'obligeant pour l'instant à réduire son personnel, limiter les nombres de jours dans l'eau et limiter, voire refuser, les très nombreuses demandes de teambuilding.

Il en découle de sa part une sollicitation de plus en plus fréquente vers l'équipe du CRDG en renfort et principalement pour l'encadrement de teambuilding ([voir l'action n° 722](#))

+ le 23 juin : mail du Service du Gouverneur à la RPS (Réserve Provinciale de Recrutement) et diffusion de la proposition d'aide au nettoyage de nos rivières via inscriptions aux opérations de nettoyage de Aer Aqua Terra.

Liste des chantiers AAT qui ont fait l'objet d'un bon de commande des communes en 2025 :

- 8 janvier : réunion AAT – CRDG pour la planification des chantiers 2025

Instances	Cours d'eau	Dates
Wavre	Dyle	3, 4, 4, 6, 10, 11, 12, 13, 17, 18, 19, 20, 26, 27 mars et 2 avril
La Hulpe	Argentine	30 et 31 mars
Orp-Jauche	Petite-Gette	7, 8, 9, 10, 14, 15 avril
Court-Saint-Etienne	Dyle, Thyle et Cala	16 jours en février et 17 jours en juin
Ottignies-LLN	Dyle	12, 13, 14, 15, 19, 20, 21, 22, 23, 26, 27 et 28 mai soit 12 jours
PBW et SPW	Sur le bassin Dyle-Gette	Répercuté tout au long de l'année selon subside
Mont-Saint-Guibert	Orne	8 jours en juillet
Chastre	Orne	6 jours en juillet et 1 jour en novembre
Beauvechain	Nethen	2 jours en juillet
Walhain	Nil et Perbais	4 jours en août
Genappe	Dyle	7 jours en septembre
Jodoigne	Grande Gette	7 jours en septembre
Ottignies	Dyle	6 jours en septembre
Grez-Doiceau	Train	2 jours en septembre
Rixensart	Lasne	2 jours en septembre

5) Pour rappel, depuis 2020 : **certains riverains ou asbl financent et participent à des chantiers de nettoyage AAT sur fonds propres** ! Pas de financement connu en 2025.

6) Pour rappel, **de plus en plus de nouvelles demandes de « teambuilding »** (entreprises ou organisations diverses) nous parviennent et/ou réitèrent leurs demandes antérieures **(voir l'action n° 722)**

7) Pour rappel : au préalable de chaque chantier, des contacts sont pris par le CRDG et AAT avec **les différentes communes (services travaux et environnement), l'in BW et les associations locales** afin d'assurer une aide à la collecte et au ramassage des déchets.

La nouvelle procédure pour l'accès aux parcs à containers in BW mise en place depuis 2025 permet à AAT de déposer les fractions recyclables sans restriction.

Une carte spéciale lui a été attribuée par l'in BW, ainsi que des sacs Eternit.

8) Par ailleurs, une **priorité continue à être donnée à la communication vers les riverains et les passants** à l'occasion de la plupart des chantiers de nettoyage : **(voir l'action n°753)**

9) Promotion de la **campagne « Grand nettoyage du printemps »** organisée par la Cellule « Be Wapp » (la Wallonie) lors des JWE + soutien aux initiatives des communes et associations prises dans ce cadre :

Pour rappel : de nouvelles collaborations ont été mises en place fin 2020 entre le Cellule Be Wapp et les Contrats de rivière de Wallonie, afin de mettre en place des nettoyages de cours d'eau uniquement. Les crues de 2021 ont dynamisé le partenariat avec la Cellule Be Wapp.

Pour rappel, les bénévoles sont désormais assurés toute l'année par Be Wapp si Be Wapp reçoit 48 heures à l'avance le listing avec mention des noms et prénoms des participants.

L'outil d'inscription du public aux chantiers fonctionne bien, il a été évalué en janvier 2024 **(voir l'action n° 753)**

En 2025, Be Wapp a souhaité redynamiser le partenariat avec les CRWs.

Des collaborations sont en cours :

- 12 mars : placement d'un barrage flottant OFNI s à Wavre
- Ouverture des JWE à la radio lors d'une opération de nettoyage
- Communication commune a été faite à l'initiative de Be Wapp à l'occasion de la « Journée de la mer » le 7 juin.
- Collaboration à l'occasion de l'opération Ofni's le 5/10 à Court-Saint-Etienne
- Les barrages flottants acquis par Be Wapp n'étant suffisamment empruntés par les CR pour des raisons de logistique, ceux-ci ont été offerts aux CRWs en fonction des besoins.
Le CRDG a reçu un petit barrage ainsi que du matériel de communication (divers panneaux).
- Un Kit mutualisé entre CR de proximité et kit comprenant des waders, barques, outils divers pour les ORP est cours d'élaboration entre Be Wapp et les CRWs.
- Une demande de Be Wapp de collaborer plus étroitement à la promotion lors des actions de terrain (grande presse et réseaux sociaux) a été exprimée.

10) Par ailleurs, **Aer Aqua Terra est désormais de plus en plus reconnue en dehors du bassin Dyle-Gette** :

Pour rappel, d'autres contrats de rivière font appel à cette asbl selon les demandes/ressources internes.

Demande de la Ville de Namur en 2025 et projet 2026.

Les nombreuses demandes de teambuilding permettent aussi les collaborations entre CRWs selon les disponibilités des équipes et de la proximité des sociétés demandeuses **(voir l'action n° 722)**.

11) **Autres collaborations entre le CRDG et AAT :**

- Lors d'événements divers, collaborations sur divers/stand **(voir l'action n° 754)**
- Prêt de matériel lors de teambuilding CRDG **(voir l'action n° 722)**
- Collaboration en cours avec l'in BW et AAT sur un projet d'étude pilote sur les macro-déchets dans les cours d'eau
- Lors des opérations de nettoyage des cours d'eau, relais avec l'in BW des déversoirs d'orage (DO) qui semblent dysfonctionner
- 5 février : nettoyage avec AAT à Court-Saint-Etienne, présence du CRDG
- 19 mars : nettoyage avec AAT à Wavre, présence du CRDG, JWE **(voir point 3)**
- 30 mars : nettoyage avec AAT à La Hulpe, présence du CRDG, JWE **(voir point 3)**
- 4 avril : rencontre avec Tanguy Stuckens PBW, en vue de nouvelles collaborations avec AAT yc subsides de la PBW
- 15 juin et 26 juin : nettoyage avec AAT à Court-Saint-Etienne, présence du CRDG aide Team Building **(voir action 722)**
- 19 juin : rencontre avec la Ville de Ottignies-LLN suite au changement de législature : un besoin de justifier le nettoyage des rivières et des subsides de fonctionnement de l'asbl AAT
- 29 juillet : nettoyage avec AAT et Vivaqua à Orp-Jauche, présence du CRDG
- 7 septembre : chantier de nettoyage en collaboration avec Bubbles And More sur la Grande-Gette à Jodoigne (Zétrud-Lumay)
- 4 octobre rencontre et visite du Ministre Yves Coppieters lors d'un chantier de nettoyage à Ottignies-LLN (Mousty)
- octobre : collaboration lors de l'opération OFNI's / évacuation et gestion des déchets des 4 barrages sur les cours d'eau de Court-

Saint-Etienne + amont (Thyle à Villers-La-Ville, Orne à Mont-Saint-Guibert et Dyle à Genappe) + aval (Dyle à Court-Village)
 - collaboration en cours pour le clean up de la Dyle lors de la descente en kayak de mars 2026 (kayak Club Leuven) (voir l'action n° 704)

N°722 : Favoriser les « teambuilding » destinés aux entreprises et autres publics adultes

Pour rappel, certains chantiers Aer Aqua Terra font l'objet d'une collaboration avec Banque4society ou l'asbl Human Business, structures actives dans l'organisation de propositions aux sociétés.

Le CRDG apporte une réelle plus-value en dispensant, lors du briefing et tout le long de la journée, des informations spécifiques sur la rivière et les actions du CR.

Le CRDG se rend de moins en moins disponible pour aider Aer Aqua Terra sur le terrain, ce par manque de temps mais également parce que AAT a acquis une expérience de terrain qui ne nécessite plus l'encadrement du CRDG sauf lors d'actions avec beaucoup de participants.

Chantiers de nettoyage avec teambuilding et associations en 2025 :

Société	Date	± participants	Cours d'eau	Commune
Scouts Beauvechain	26-janv	5	Piètrebais	GD
Serve the City	09-févr	6	Dyle	CSE
SAS BW	13-févr	4	Dyle	Wavre
L'Entre Temps	29-avr	8	Petite-Gette	ORP
WWF	04-mai	20	Dyle	OTT
Serve the City	17-mai	8	Dyle	OTT
Thule	20-mai	15	Dyle	OTT
Solidarité BXL	22-mai	11	Dyle	OTT
Marsh McLennan	23-mai	15	Dyle	OTT
Solidarité BXL	28-mai	11	Dyle	OTT
Beobank	12-juin		Dyle	CSE
Geocaching	15-juin	30	Dyle	CSE
BESIX Foundation	15-juin	2	Dyle	CSE
Walibi	17-juin		Dyle	CSE
Classe CEPES	18-juin	4	Dyle	CSE
Pluo Wavre	26-juin	20	Dyle	CSE
Été solidaire	15/07	7	Orne	MSG
Vivaqua	29/07	8	Petite Gette	Orp-Jauche
Bubbles And More	7/09	5	Grande-Gette	Jodoigne
NN	15/09	11	Grande Gette	Jodoigne
Degroof Petercam Foundation	16/09	15	Grande Gette	Jodoigne
L'entre temps	9/10	3	Dyle	Wavre
Serve the city	11/10	7	Dyle	Wavre
Hubu Hexagon	16/10	12	Dyle	Wavre
Rotary Bxl	28/09	14	Dyle	Ottignies
Degroof Petercam Foundation	29/09	9	Dyle	Ottignies
Spadel	1/10	6	Dyle	Ottignies

Ces chantiers sont susceptibles d'être aussi repris dans les listes des chantiers figurant aux actions n° 719.3 et 719.4

Ces chantiers rencontrent toujours la satisfaction des participants et sensibilisent efficacement les participants qui sont bien loin d'être conscients de l'ampleur des problèmes le long des rivières.

+ voir l'action 753

N°753 : Poursuivre l'utilisation de l'outil de sensibilisation/communication sur la problématique des déchets diffus dans les cours d'eau

Pour rappel, le CRDG met à disposition de Aer Aqua Terra (AAT) depuis quelques années une tonnelle et une table, avec divers supports de communication :

- Divers panneaux (déchets, temps de dégradation, ...)
- Bâche « mer » pour décor de stand, dupliquée depuis en trois exemplaires
- Divers outils de communication pour AAT (Flag et inscription voiture de service)
- Exposition de divers objets insolites prélevés au fond des eaux

Ce stand est animé en étroite collaboration avec l'asbl Aer Aqua Terra. Il permet au grand public de mesurer l'ampleur des

quantités et les impacts des déchets sur l'écosystème « rivière » (voir l'action n° 719).

Depuis 2021, un nouveau roll-up « déchets et rivières » réalisé par le CRDG fait désormais partie intégrante du stand « info déchets ».

Au vu du manque d'effectifs en personnel de Aer Aqua Terra depuis 2025 (voir l'action n° 719.4), la sensibilisation est de moins en moins mise en avant par rapport aux chantiers de nettoyage eux-mêmes.

Cependant l'exposition des déchets sur bâche et les nombreux post Facebook soit de AAT ou mis en ligne par le CRDG sont des alternatives.

Beaucoup de citoyens relaient et commentent ces post FB.

Par ailleurs et pour rappel, un logiciel d'encodage informatique a été mis au point début 2023, **afin de faciliter la gestion quotidienne des inscriptions des bénévoles pour les chantiers de nettoyage** et de favoriser ainsi la sensibilisation des groupes de plus en plus nombreux à participer aux actions de nettoyage des cours d'eau (écoles, teambuilding, associations...).

RDV sur : <https://aatevents.crdg.be/>

- Développement d'un formulaire d'inscription
- Calendrier en ligne et mise à jour des chantiers
- Gestion automatique des e-mails aux bénévoles

Cet outil a été évalué en janvier 2024 et le module a été adapté en conséquence (voir l'action n° 719.9)

+ courant 2025, développement d'une collaboration avec Alain Libert, « Club Video Team Choice », soutenu par le CRDG lors d'un appel à projet rentré d'initiative et afin de diffuser une capsule vidéo sur les actions de Aer Aqua Terra et ainsi d'en faire la promotion auprès des élus et autres publics cibles.

Beaucoup de travail de préparation en amont, mise en réseau et RDV prévu avec Alain Libert afin de filmer diverses mises en situation et d'en extraire des rushes durant l'été.

Le film a été présenté le 26 septembre pour correction et avis au CRDG en présence de AAT

Ce film-documentaire a été présenté en avant-première le 19/11/2025 à Court-Saint-Etienne lors de la semaine de l'environnement et intégré dans une soirée consacrée aux déchets, suivie d'un débat animé par le CRDG en présence de AAT.

Mr Libert a personnellement fait la promotion de son documentaire auprès des pouvoirs publics interviewés.

+ suite à l'article sur les lingettes paru dans la LI du CRDG de juin-juillet 2024 et poster sur la thématique des lingettes développé en collaboration avec l'in BW (et mis à disposition de AAT lors des actions de sensibilisation) (voir l'action n° 738), plusieurs CRWs, communes et autres partenaires ont demandé via le CRDG les maquettes de l'In BW afin de les utiliser sur leurs évènements locaux et publications dans les bulletins communaux et sur les réseaux sociaux.

Résolution des atteintes aux cours d'eau

N° 716 : Réactualiser l'inventaire des points noirs le long des cours d'eau 2023-2025 du CRDG

Pour rappel, ce sont au total **56 journées de terrain** ont été réalisées sur les deux hivers (2023-2024 & 2024-2025) pour mener à bien la quasi-intégralité de la mise à jour de l'inventaire des atteintes. Environ **600 km de CE** ont été parcourus sur les 23 communes partenaires et quelques **106 cours d'eau** inventoriés. **47 collaborateurs** ont au final participé à l'inventaire et un grand nombre de riverains ont ainsi pu être rencontrés et sensibilisés (voir rapport d'activités 2024).

La raison d'être de l'action n° 716 est :

- d'une part, de répondre à l'attente de la RW en cette matière (cad établir un état des lieux de la situation le long de nos cours d'eau)
- d'autre part, de résoudre les nombreuses atteintes/points noirs le long des cours d'eau à l'échelle de notre bassin versant Dyle-Gette, la plupart infractionnelles (voir l'action n° 720).

Pour rappel, la mise à jour de l'inventaire des points noirs du CRDG est à communiquer à nos partenaires tous les 3 ans, en amont de l'élaboration du programme d'actions suivant (voir l'AGW de 2008 sur les contrats de rivière de Wallonie). Cette mise à jour est effectuée sur le terrain et nécessite au moins 5 mois de travail, étalés sur 2 saisons hivernales consécutives. Au terme de ce délai, une restitution est faite aux partenaires afin que ceux-ci en prennent connaissance et puissent en disposer pour proposer des actions dans le prochain protocole d'accord (PA) visant en priorité à résoudre les atteintes constatées. Habituellement toutefois, l'inventaire n'était complet et présenté aux partenaires qu'au cours de l'année même d'élaboration du nouveau PA, ce qui limitait leur possibilité de s'approprier l'information suffisamment tôt.

Pour aider les partenaires et leur laisser un minimum de temps entre la restitution de l'inventaire et leurs propositions d'engagements à nous fournir, nous avons cette fois-ci décalé la 2^{ème} année d'inventaire par rapport à la mise à jour précédente (nov-déc 2024 par rapport à janv-févr 2022), de façon à ce que les partenaires puissent disposer des résultats d'inventaires dès fin 2024, pour pouvoir proposer des actions pertinentes au plus tard en septembre 2025 (échéance pour la finalisation du PA 2026-2028 du CRDG). Malheureusement, les restitutions aux partenaires communaux n'auront finalement eu lieu qu'en janvier et février 2025, ce qui est quand même 3 mois plus tôt que en 2022.

Après la phase d'inventaire de terrain, **place donc pour 2025 à la restitution des résultats vers les partenaires**. Entre mi-janvier et fin mars, 21 communes partenaires ont été rencontrées pour faire le point sur l'inventaire de terrain sur leur territoire. Echevin(s) en charge, agents traitant CRDG et si présent, agent constatateur, sont conviés pour ces restitutions. Un bilan chiffré et

évolutif ainsi qu'une sélection des principaux PN sont passés en revue au cours de ces présentations (voir le tableau ci-dessous). C'est également bien sûr l'occasion de faire le point sur de nombreuses autres thématiques, en particulier les suivis intermédiaires et finaux du PA en cours et l'élaboration du nouveau PA, notamment en cette période de renouvellement des collèges communaux **voir le § 10 : élaboration du PA 2026-2028**.

En complément, pour faciliter la résolution des atteintes, un gros travail d'identification cadastrale a été effectué pour identifier les responsables et le tout (matrice cadastrale uniquement) transmis aux partenaires communaux concernés ou encodés sur la plateforme d'inventaire Fulcrum.

Fin avril, nous avons également rencontré les autres gestionnaires de cours d'eau provinciaux et régional afin de leur faire part des divers relevés de terrain concernant spécifiquement leurs attributions. En complément d'une consultation directe des atteintes sur la plateforme cartographique, l'ensemble des données les concernant leur a été transmis sous forme de tableaux et autres couches cartographiques **voir le § 10 : élaboration du PA 2026-2028**.

Ce fut également l'occasion de remettre à chaque partenaire un dossier de prise de contact, personnalisé par commune, pour mieux prendre connaissance du fonctionnement de l'asbl. Ce dossier, dit **Welcome Pack**, présente le fonctionnement du CRDG et de l'inventaire des points noirs le long des cours d'eau, la liste des partenaires du CRDG, le réseau hydrographique de la commune, une infographie de présentation des deux conventions Curi et EEE, les organigrammes des acteurs de l'eau et des inondations ainsi que d'autres informations utiles.

3 communes n'ont pas encore été rencontrées dans ce cadre : Waterloo car il n'y a pas d'atteintes relevées (cours d'eau canalisés ou avec des étangs privés en barrage), Gembloux car l'inventaire n'a pas encore été réactualisé (1 vallée) et Lincent car il n'a pas été possible de trouver une date pour se rencontrer suite à diverses annulations et/ou reports ; les documents de restitutions ont néanmoins été transmis par mail.

Genappe et Beauvechain	14-janv
MSG	20-janv
Incourt et Hannut	22-janv
Rixensart et Villers-La-Ville	30-janv
Wavre	03-févr
Perwez et Ottignies-LLN	04-févr
Chastre et Walhain	05-févr
Walhain	05-févr
La Hulpe et Grez-Doiceau	12-févr
Chaumont-Gistoux et Court-Saint-Etienne	17-févr
Lasne	21-févr
Hélécine	25-févr
Jodoigne et Orp-Jauche	10-mars
Ramillies	27-mars
Gestionnaires de cours d'eau	23 avril
<i>Lincent</i>	-
<i>Waterloo</i>	-
<i>Gembloux</i>	-

En parallèle, le CRDG a participé au test de l'application et à de multiples réunions du groupe de travail initié par le SPW- DESU pour discuter / préparer le passage aux fonctionnalités ESRI. Le transfert des données, leur implémentation dans FieldMaps et la mise en route de la nouvelle application de prise de données sont prévus début 2026. A cette occasion, le SPW et les CRWs ambassadeurs dispenseront plusieurs formations aux autres CR pour une bonne prise en main de l'outil.

Compte tenu du fait que les inventaires ont été faits entre 2023 et 2024 et en vue d'envoyer des courriers de notifications les plus à jour possible aux personnes responsables des atteintes répertoriées, 2 communes nous ont sollicités pour parcourir en 2025 les cours d'eau et réactualiser les données. Il s'agit de Hélécine et de Court-St-Etienne.

N° 720 : Développer une procédure coordonnée à l'échelle du bassin Dyle-Gette entre les partenaires du CRDG, pour lutter contre les infractions environnementales le long des cours d'eau

Pour rappel : depuis 2019, le CRDG avait tenté d'avancer dans la mise à jour du vademecum « *infractions environnementales le long des cours d'eau* », remis au Brabant wallon en 2017.

Pour rappel, le 9 février 2023, réunion à Perwez avec les agents constatateurs et environnements communaux à l'échelle du CRDG, pour une mise à niveau globale à propos des infractions environnementales le long des cours d'eau.

Dans la foulée, un nouvel outil a pu être initié en la matière en 2023 à l'échelle de la Wallonie, avec une large contribution de la part du CRDG.

Pour rappel, dans la continuité de la Stratégie Wallonne de Politique Répressive Environnementale (SWaPRE), la Ministre Tellier a sollicité les CR de W afin de s'insérer la thématique « eau » dans les formations de métiers à destination des agents constatateurs communaux.

Les CR de W ont accepté la proposition et ont constitué un groupe de travail. L'Arrêté ministériel du 27 juillet 2023 (+ arrêté ministériel de modification le 14/12/2023) a octroyé une subvention au CRDG en vue « de financer son projet visant à compléter la formation des agents constatateurs communaux et des policiers communaux », le SPW-DPC étant chargée de superviser le bon déroulement des missions.

Le contexte et les objectifs de la subvention, ainsi que l'agenda des formations (module 1 = atteintes infractionnelles aux cours d'eau ; module 2 = pollutions accidentelles) réalisées dans ce cadre en 2024 sont développés dans le rapport d'activités 2024.

Pour rappel, des supports de communication ont été rédigés pour chaque module (syllabus et power point de présentation). Le CRDG a été à la manœuvre pour coordonner ce projet : il a initié en 2023 un nombre impressionnant de réunions pour mobiliser les principaux partenaires concernés (voir rapports d'activités 2023 et 2024).

Courant 2025, plusieurs perspectives de valorisation et d'extension des 2 modules de formation :

1) À la demande des CRWs, une formation a été organisée le 17 novembre 2025 à Namur, locaux du CRHM. L'objectif est donner les clés à tous les CRWs afin qu'ils puissent valoriser les outils et transmettre ensuite aux équipes, agents constatateurs locaux, partenaires locaux,

L'organisation de cette journée a été coordonnée par les CR Lesse, Haute Meuse, Meuse Aval et Vesdre, avec un maximum de 2 à 3 participants par Contrat de rivière.

Cette journée de formation s'est déroulée en deux temps :

- 11/06 visio, préparation de la formation pour les collègues CRWs

matinée consacrée au module 1: atteintes aux cours d'eau, en présence d'un juriste du SPW ARNE

- l'après-midi consacrée au module 2 : pollutions accidentelles aux cours d'eau, dispensée par un représentant de la Zone de Secours du BW.

Le contenu M1 et M2 ont été adaptés pour le public CRWs, en mettant l'accent sur des ateliers pratiques et échanges de cas vécus/expertises de terrain.

A la demande de reproduire cette journée en 2026 pour les CRWs, il a été conseillé aux CRWs de se coordonner en districts (Meuse et Escaut) afin de réorganiser ce genre de formation ou en interne.

Le CRDG souhaite dorénavant se recentrer sur ses formations internes à destination de ses partenaires directs et nouveaux agents constatateurs.

2) La mise à jour des bases légales a été réalisée en collaboration avec les juristes du SPW (DCENN et du DPC).

Le tout est mis en ligne sur le drive des CRWs/rubrique « formation des agents constatateurs ».

3) D'autre part, l'UVCW, à la demande du SPW-DPC, va poursuivre en // ces formations à destination des agents constatateurs et les complètera en fonction des missions du DPC et des spécificités des Zones de Secours.

4) Réalisation en cours sur 2025 et tournage mi-mai 2026 d'une capsule vidéo au sujet des pollutions accidentelles, à destination des services techniques communaux et service de secours (projet en cours avec les CR du district de l'Escaut) (voir l'action n° 745)

5) En 2025, la PBW (service des fonctionnaires sanctionneurs provinciaux) s'est montrée intéressée de collaborer plus étroitement avec le CRDG au sujet des infractions liées aux cours d'eau.

Une réunion a été programmée par la PBW, ensuite annulée pour raisons de changement de législation en cours au SPW.

Suivant l'évolution juridique, les contacts seront poursuivis en ce sens.

N° 730 : *Coordonner des opérations ciblées sur la résolution de types de points noirs spécifiques le long des cours d'eau à l'échelle du bassin Dyle-Gette*

- En 2025, poursuite des chantiers de nettoyage de cours d'eau (voir les actions n° 719, 722 et 753)

- En été 2025, poursuite des chantiers d'éradication des balsamines de l'Himalaya et des berces du Caucase (voir les actions n° 701 et 703)

- Entre juin et septembre 2025, 6^{ème} opération d'installation de calicots de sensibilisation aux infractions environnementales le long des cours d'eau (voir l'action n° 734.1.2)

- Le 19 novembre 2025, une soirée/conférence a été organisée à Court-Saint-Etienne sur les points noirs le long des cours d'eau et leur résolution (voir l'action n° 753).

- voir le projet « *ici, commence la mer* » (voir l'action n° 738)

- voir le projet « pollutions accidentelles » (voir l'action n° 745)

ici, commence la mer

N° 713 : Animations du public scolaire pour la campagne "Ici, commence la mer"

Pour rappel, il n'y a plus de campagne CRDG d'animations scolaires spécifique « ICLM » depuis 2024: elle est désormais intégrée dans le programme d'animations scolaire global du CRDG (hors JWE + JWE) ([voir les actions n° 712 + 718](#)).

N° 738 : Poursuivre la campagne de sensibilisation "Ici, commence la mer", portant sur les rejets toxiques dans les avaloirs, évier et WC

Pour rappel : très grand travail d'initiation en 2020, poursuivi en 2021 et 2022 ([voir les rapports d'activités 2020 à 2023](#))

Pour rappel, grâce au financement par [la SPGE](#), et après la pose des macarons « ICLM », des pochoirs « ICLM » ont été distribués aux communes à partir de 2021. De nombreuses activités ICLM ont été programmées dans la foulée.

Elles se sont poursuivies en Dyle-Gette et partout en Wallonie en 2022 et 2023 par le biais des [14 CR de Wallonie](#). En particulier, beaucoup d'actions de tags sur avaloirs ont été menées. Le CRDG a participé régulièrement à des visioconférences/réunions afin de dynamiser la campagne à l'échelle de la Wallonie.

Pour rappel, Logo ICLM apposé sur le roll UP Lingettes réalisé en 2024 en collaboration avec [l'in BW](#) et mis sur stand [AAT/CRDG](#) ([voir l'action n° 753](#)).

- 24 juillet : repérage de terrain afin de déterminer l'emplacement des 4 barrages Ofni's ([Commune de Court-Saint-Etienne](#)).

Introduction d'une autorisation domaniale, demande d'autorisation officielle au [SPW-DCENN](#) afin de placer les barrages sur les CE de classe 1. Une information suffit pour le gestionnaire de 2^{ème} cat ([PBW](#)).

- 5 octobre (organisation en cours) : tag d'avaloirs ICLM et placement de barrages OFNI's sur l'Orne, Thyle et [Dyle à Court-Saint-Etienne](#), action menée en collaboration avec asbl [Bubbles and More](#)

- réponses aux demandes de collaborations en 2025 :

- ✓ Tenue d'un stand à [Adalia](#) (20/02/25) et à [Municipalia](#) (17&18/04/25) avec entre autres thèmes « ICLM »
- ✓ [Be Wapp](#) : communication « ICLM » lors de la « Journée de la mer " le 7 juin
- ✓ [Good Planet et Classes d'eau](#) : communication ICLM lors du « Big jump » du 13 juillet
- ✓ Divers CR ont demandé les maquettes lingettes + in BW + ICLM (voir plus haut)

Certaines communes continuent à commander des macarons ICLM encore en 2025 : dès lors, on finalise le placement des derniers macarons de stock entre les CRWs.

L'action des tags d'avaloirs avec les pochoirs se poursuit régulièrement.

Gestion intégrée et concertée des cours d'eau

N°706 : Assurer une communication sur l'inventaire des zones sensibles et à haute valeur écologique le long des cours d'eau pour adapter les entretiens et travaux aux cours d'eau et abords dans ces zones

Pour rappel, une action de communication ciblée vers [le Brabant wallon](#) et [les partenaires associatifs du cadre de vie + les partenaires représentant le secteur de la pêche](#) est effectuée depuis longtemps chaque année lors de l'analyse du planning des travaux des gestionnaires du Brabant wallon pour l'année à venir ([voir l'action n°735.1](#))

Par la suite, tout au long de l'année, une action de vigilance continue à être mise en place et des communications sont entreprises au gré des informations portées à notre connaissance ou suite à des consultations et autres visites de terrain.

Pour rappel, pour le programme des travaux 2025 du BW (reçu le 03/12/2024), nous avons sollicité nos partenaires associatifs le 12/12/2024. L'avis du CRDG a été envoyé à BW le 23/01/2025 (intégrant aussi le feed-back des associations).

N°707 : Former les communes aux bonnes pratiques en matière de gestion intégrée et concertée des petits cours d'eau et abords

Pour rappel, l'organisation d'une formation, telle que prévue de longue date, n'a pas encore pu être organisée, faute de temps. Ce projet est toutefois maintenu, dorénavant dans le cadre de la mise en œuvre des PARIS.

En attendant, des communications de sensibilisation ciblées sont effectuées tout au long de l'année au gré des contacts avec [les communes](#) (sollicitations, consultations ou visites de terrain). Une communication plus globale à l'échelle de la commune est effectuée lors des visites annuelles de cours d'eau organisées par [le Brabant wallon](#).

Pour rappel, dans le cadre de la convention « inondations (CURI) », de l'aide est apportée aux communes pour encoder les PARIS ainsi que les PGRI. En même temps, nous rappelons les bonnes pratiques en sensibilisant les communes à une gestion intégrée de leurs cours d'eau ([voir l'action n°708](#)).

En 2025, une assistance à l'encodage pour la mise à jour des PARIS a été fournie à la plupart des communes du bassin Dyle-Gette, afin qu'elles se mettent en conformité par rapport aux attentes de l'administration. Tous les projets « Planifiés » en 2021 devaient effectivement être mis à jour pour traduire les avancées à mi-parcours de la période PARIS 2022-2027. Un CTSBH d'état des lieux a eu lieu le 02 juin ([voir action N° N23DG1136 – convention « inondations-CURI](#)).

N° N1138 (Nouvelle action 2024) : Plantations le long des cours d'eau

Pour rappel, il s'agit pour le CRDG de coordonner des opérations de plantation d'arbres le long de cours d'eau de 1^{ère} catégorie en collaboration avec le SPW-DCENN et nos partenaires locaux sur les sites retenus.

Les premiers chantiers pilotes ont eu lieu fin 2024 (voir le rapport d'activités 2024).

L'intention est de poursuivre ce projet, en privilégiant la période de plantation adéquate.

- hiver 2024-2025 : chantier de plantation à Chastre le 18 janvier le long du Ry du Grand Pré : 100 plants installés avec 8 personnes.

- hiver 2024-2025 : un chantier a eu lieu le 31 mars le long de la Dyle à Basse-Wavre : 168 plants ont été installés avec 7 personnes.

- hiver 2025-2026 : un suivi du chantier sur la Grande Gette en collaboration avec le GAL Culturalité à Jodoigne a été organisé le mercredi 26 novembre : 98% de reprise des plantations – 2 bénévoles présents

- hiver 2025-2026 : un chantier a été organisé sur la Grande Gette le 29 novembre dans le refuge naturel de la Petite Coyarde à Ramillies. Le cours d'eau étant en 2^{ème} catégorie, une collaboration avec la Province du Brabant wallon a été développée. 6 bénévoles étaient présents dont le conservateur du site, membre de Natagora. 90 plants ont été installés.

Plus globalement, une collaboration a été développée avec le SPW et Province du Brabant wallon pour la surveillance des plants et protection ainsi qu'une collaboration avec le GAL Culturalité pour une participation à leurs chantiers de plantation. Une cartographie sera établie pour la surveillance des lieux de plantations en Dyle-Gette.

- le 5 décembre : réunion avec le GAL des 4 Bras pour définir les contours d'une collaboration autour de la plantation d'arbres en bord de cours d'eau sur les communes de Genappe et Villers-la-Ville

Réduction des risques d'inondations et de coulées de boue

N° 708 : PGRI : aide et écolage des communes pour encoder les projets dans l'application "PARIS"

Pour rappel, au 31/12/2024, date limite pour l'envoi du rapport formel de l'utilisation des droits de tirage PGRI, les 23 communes ont « vraisemblablement » bien envoyé leur rapport formel dans les temps (suivi du CRDG jusqu'au bout mais nous ne sommes pas systématiquement en copie de l'envoi du rapport formel au SPW-DCENN. Attente retour congés de fin d'année / mise à jour du fichier de suivi du SPW-DCENN pour confirmation (voir l'action n° N23DG1136 – convention « inondations-CURI), voir le rapport d'activités 2024).

En plus de l'assistance pour la mise à jour des PGRI dans l'application PARIS, les secteurs PARIS (dans la même application), ont du faire l'objet d'une actualisation, en vue de l'échéance de la période PARIS 2022-2027, et de la tenue d'un CTSBH dédié (voir Axe 3 de l'action n° N23DG1136). Tout au long de l'année 2025, le CRDG a apporté dans ce cadre une assistance technique et administrative à presque toutes les communes partenaires.

Depuis le mois d'août, le CRDG, avec le CR Meuse-Aval et le CR Ourthe, participe à un nouveau groupe de travail « *Boîte à outils* », visant à mettre à disposition des communes des documents et informations afin de faciliter la mise en œuvre de leurs projets PGRI. Ces documents consistent en des exemples et modèles de conventions et de cahiers des charges, des listes de prix pour des aménagements spécifiques, les subsides disponibles selon les cas, des bonnes pratiques et des recommandations de la part de professionnels...

N° 746 : PGRI : organiser une visite guidée de projets réalisés via la "subvention Tellier"

RAS en 2025

N° 759 : PGRI : informations sur la manière de gérer les problèmes d'érosion/ruissellement/coulées boueuses en provenance de la zone agricole

- 18 février : participation du CRDG à un colloque organisé à Orp-Jauche à destination des communes de l'Est du Brabant Wallon (GAL Culturalité), pour la gestion des ruissellements agricoles. Présentations et visites de terrain de bonnes pratiques de gestion et aménagements. But de collaboration entre les communes concernées par un même bassin versant. Participation du CRDG à la rédaction d'un guide pour les communes : <chrome-extension://efaidnbnmnibpcjpeglclefindmkaj/https://culturalite.be/wp-content/uploads/2025/02/DEF-gestion-inondation.pdf>

- 08 mai : visite de terrain avec la Cellule SPW- GISER (Gestion Intégrée Sol Érosion Ruissellement) à Genappe : conseils d'aménagements pour des riverains régulièrement sinistrés par les ruissellements et coulées de boues, recommandations et avis dans le cadre de permis d'environnement ou d'urbanisme avant une extension d'habitation ou la construction d'un nouveau

lotissement.

Par ailleurs, et pour rappel, fin 2024, participation à des réunions (Teams) dans le cadre d'un **projet Interreg** sur une collaboration multi-acteurs pour la prévention et l'atténuation des inondations par coulées boueuses et leurs conséquences (Partenaires présents : SPW, UCL-LOCI, ADscian, Land en Water, VMM, Chambre Régionale d'Agriculture Grand-Est, UGent, Neustadt).

Le projet visant à développer un outil de prédiction des coulées boueuses et/ou de partager les connaissances et bonnes pratiques entre les différentes régions partenaires.

Ce projet Interreg a, depuis lors, été baptisé « Mudcap » et a été soumis pour validation auprès du comité de sélection. Pour des raisons financières et d'effectifs bien évidentes, le CRDG ne sera impliqué dans ce projet qu'en tant que partenaire associé. La prochaine réunion des partenaires et partenaires associés au projet aura lieu en ligne le 26 mars 2026, afin notamment de déterminer les bassins versants qui serviront au projet.

N° 761 : PGRI : Créer un répertoire des référents inondations pour le sous-bassin Dyle-Gette

RAS en 2025

N° 762 : PGRI : Initier et/ou favoriser la mise en place de groupes de travail locaux sur la thématique inondation

En 2025, sondage en cours demandé par le SPW-DCENN afin d'évaluer l'intérêt des communes pour des « mini CTSBH », avec davantage de participation et moins de contenu de présentation de la part de l'administration. Le but est d'échanger les connaissances et les avancées mutuelles pour rendre la plus efficace possible la concrétisation des projets validés dans les PGRI (**voir axe 4 – de l'action n° N23DG1136 – convention « inondations-CURI**).

Cette réunion (appelée finalement « *GT PGRI* » pour ne pas reprendre le terme de CTSBH réservé à l'administration) a eu lieu en ligne le 24 novembre 2025. 20 sur les 23 communes du CRDG ont participé. L'ordre du jour a repris les points suivants :

- Actualisation des projets PGRI – échéances et exemples suite à la mise à jour de certaines fonctionnalités de l'application
- Présentation de la boîte à outils pour faciliter la mise en œuvre des projets PGRI
- Info nouvelle procédure GISER
- Présentation de la carte interactive inondations liée à l'application PARIS – PGRI
- Autodiagnostic de l'habitation face aux inondations
- Temps d'échanges

Le 14 novembre, le CRDG a participé à la journée initiée par la ministre Dalcq sur les projets de lutte contre les inondations en Wallonie et en Brabant wallon, destinée aux communes du BW.

N° N23DG1136 : Mettre en œuvre la convention de partenariat inondations avec la SPW "Développement de la culture du risque d'inondation et de projets visant à améliorer la résilience du territoire face aux inondations »

Convention CuRi : « Culture du risque d'inondation »

Convention de coopération horizontale, s'intégrant dans la Directive Inondation PGRI 22-27 et la mesure globale 13-2 « Promouvoir la culture du risque d'inondation ».

Pour rappel, le 06/09/23, le SPW-DESU réunissait les 14 CR de W pour échanger sur la possibilité d'introduire un dossier de soutien financier de la Wallonie concernant des missions à confier aux CR de W à propos de la thématique de la prévention des risques liés aux inondations.

Le 14/12/23, une proposition de convention (durée : 1 an renouvelable au max 3 fois) organisant une coopération horizontale entre la Région wallonne et les CR de W était soumise par la Ministre Tellier.

Quatre missions sont prévues :

- développer des actions de sensibilisation
- développer un guide pratique pour aider les riverains à réaliser l'auto-diagnostic de leur habitation
- organiser les réunions des Comités techniques par sous-bassins hydrographiques (PGRI & PARIS)
- apporter un soutien auprès des communes qui souhaitent déposer des dossiers de subvention « résilience » destinés à réduire le risque d'inondation et de dommage (cadre : droits de tirage PGRI).

L'ensemble des CR de W ont signé le document le 18/12 (**voir rapport d'activités 2023**).

Dans la foulée, des réunions de travail ont été planifiées début 2024, pour clarifier les missions et préciser le profil des engagements de personnel dans le cadre de la convention (le 08/01, le 12/01 et le 19/01).

Pour rappel, interviews de recrutement le 26/02 et engagement de Jérôme Herbaut au CRDG le 18 mars 2024.

Les missions prévues ont été remplies courant 2024 (**voir rapport d'activités 2024**).

Pour rappel, suite à la constitution du nouveau gouvernement wallon, et à la nomination de Madame Anne-Catherine Dalcq

(comme ministre de l'Agriculture, de la ruralité, Nature, Chasse, Pêche et Forêt) dont dépend la convention inondation, un renouvellement de 6 mois a été décidé en date du 19/12/2024, prolongeant la mission jusqu'à juin 2025.

Le but de cette courte prolongation étant de décider si la convention peut être renouvelée d'une manière plus pérenne.

La nouvelle de la (nouvelle) prolongation de la convention nous est parvenue en date du 18/07/2025 (approbation par le GW), pour une période de 6 mois (jusqu'au 31/12/2025).

Le 5 décembre 2025, le Gouvernement wallon a confirmé la Convention – *nouvellement nommée* « *renforcement de la résilience du territoire face aux inondations* » en la prolongeant jusqu'au 31 décembre 2030. Un renouvellement annuel reste nécessaire pour raisons administratives, mais la trajectoire budgétaire a bien été validée sur 5 ans. La convention a été co-signée en date du 21/01/2026.

Pour rappel, la convention s'articule autour de 4 axes :

Axe 1 : Sensibilisation : Développer et organiser des actions de communication destinées à développer la culture du risque par l'information et la sensibilisation des acteurs, mais également, le cas échéant, former les riverains mais aussi les professionnels sur différentes thématiques associées à la réduction du risque inondation.

Pour rappel, un travail de coordination considérable a été effectué en 2024, entre les 14 CR de W pour mettre au point de nouveaux outils de sensibilisation : maison + jardin résilients ; Exact Lab ; Fresque inondations ... **(voir le rapport d'activités 2024)**.

Activités 2025 :

- 28 janvier : Réunion au CR Ourthe à Hamois (CR's de W)
 - o Récupération du matériel d'animation et matériel de stand pour Exact Lab
 - o Formation à l'utilisation de Exact Lab (montage/démontage, carto, fonctionnement de l'outil)
- 05 février : Réunion autour d'un projet pilote d'agroforesterie (L'agroforesterie comme clé pour améliorer la gestion de l'eau et comme solution aux événements climatiques extrêmes) à Hannut. Analyse SWOT par les différents acteurs du bassin versant et de la Commune de Hannut.
- 19 février : Formation Exact Lab dans le bureau du CRDG afin de tester l'outil avec les hydrologues/agents des communes suivantes (Communes de Wavre, Perwez, Ramillies, Ottignies-LLN et Walhain).
- 21 février : le CRDG a développé une animation grand public et scolaire (la fresque de l'inondation). Présentation et formation données aux membres de la convention Curi. Mise à disposition de l'animation.
- 16 et 17 mars : participation du CRDG au salon Inondea à Seneffe (CR's de W) : Salon dédié à la prévention des inondations, organisé par les Contrats de rivière de Wallonie. Nombreux stands de professionnels et conférences par les gestionnaires de cours d'eau ou associations.
 - o Relais/rencontre avec les communes en Dyle-Gette
 - o Stand avec test de l'Auto Diagnostic
 - o Prises de photos durant le salon
- 28 mars : Stands inondations à Walhain (Commune de Walhain): soirée de sensibilisation à la prévention des inondations à destination des élus locaux et des citoyens de Walhain. Tous les outils de la convention Inondation étaient exposés : maison et jardin résilients, Exact Lab, X-banners divers.
- 07 avril : Conférence à Gembloux Agro-bio Tech avec deux collaborateurs de CR différents ayant travaillé sur l'article pour la revue « Silva Belgica » (voir ci-dessous) : présentation de la convention Inondations et de l'article sur le rôle des forêts dans la gestion des inondations. Cette conférence a été intégrée dans une journée dédiée à la gestion de l'eau en Wallonie et à l'hydrologie régénérative, à destination de 80 étudiants en BAC3 et MA1.
- 17 avril : Tenue d'un stand à Municipalia (CR's de W) (salon des mandataires, "offrant aux décideurs de l'achat public un large panel de solutions concrètes pour répondre aux problématiques rencontrées dans l'exercice de leurs missions") pour présenter les différents outils de sensibilisation à la prévention des inondations. Sensibilisation et discussion avec 125 personnes intéressées par le stand du Contrat de Rivières, notamment le ministre de l'Environnement et le Ministre-Président de la Région wallonne.
- 26 mai : Animation Exact Lab pour le collège communal de Grez-Doiceau et son administration (sensibilisation et discussions autour des enjeux spécifiques à la commune).
- 20 septembre : stand d'information sur les inondations à Jodoigne lors de la journée de l'environnement avec la visite de 35 personnes.
- 14 novembre : Présentation de la Convention CuRI lors de la réunion et de la visite inondations en présence de Madame la Ministre Dalcq et de 20 Bourgmestres du Brabant wallon (avec le CR Senne)

- 20 novembre : soirée/conférence sur les inondations à Court-Saint-Etienne à destination des citoyens avec 40 personnes présentes.
- 03 décembre : Animation Exact Lab à la Commune de Beauvechain
- Participation à la visite des aménagements dans le Viroin

Article pour la revue « Silva Belgica » (Société Royale Forestière de Belgique): Un petit groupe de travail s'est formé sur base volontaire (CRDG + 2 collaborateurs de contrats de rivière différents) afin de rédiger un article pour la revue Silva Belgica, à destination des propriétaires et gestionnaires forestiers, sur le rôle des forêts dans la lutte contre les inondations.

12 réunions de travail ont été tenues entre janvier et juin, et l'article a été validé par le cabinet ministériel au début du mois de juillet. L'article est sorti dans l'édition d'août – septembre.

Le CRDG a aussi participé, depuis le mois d'octobre, au GT « *carte interactive* » à l'initiative du CR Vesdre. Ce nouvel outil, connecté à l'application PARIS, permet au gestionnaire de valoriser en quelques clics des projets de lutte contre les inondations en les publiant sur une carte interactive du territoire. Dans un premier temps communiqué uniquement aux gestionnaires afin qu'ils l'alimentent, cette carte sera ensuite accessible au grand public, probablement en mai-juin 2026.

Axe 2 : Auto-diagnostic : Développer, éditer et faire la promotion d'un guide pratique pour encadrer les riverains dans la réalisation d'un auto-diagnostic de leur habitation en vue d'identifier les aménagements qu'il serait utile de réaliser pour réduire le risque de dommage à leur habitation en cas d'inondation.

Suite aux nombreux groupes de travail (coordination entre les 14 CR de W) qui se sont tenus depuis l'été 2024 (voir le rapport d'activités 2024).

Le CRDG et le CR Sambre ont repris en janvier 2025 la supervision de cet axe. Une fois le contenu finalisé, le CRDG s'est occupé du travail de coordination avec le bureau de graphisme Fokus group. Après les 4 allers-retours contractuels avec ce prestataire, nous avons pu valider une version finale à imprimer. Un appel d'offre a été mené pour choisir un imprimeur. Un budget mutualisé de 10.490€ a été validé par tous les contrats de rivière afin d'imprimer et répartir presque 10.000 exemplaires imprimés de l'autodiagnostic, qui ont été livrés en novembre.

Le CRDG a participé avec le CRHM à l'élaboration du support de communication et de promotion de l'AD (autodiagnostic), et à la détermination des relais qui permettront, dans les prochains mois de 2026, d'en faire la diffusion.

La soirée citoyenne du 20 novembre à Court-Saint-Etienne fut également destinée à la promotion de cet outil (voir l'action n° 753).

A partir de 2026, nous développerons la version numérique de l'autodiagnostic. Le CRDG reste chef de projet pour cette étape également.

Axe 3 : CTSBH (Comités Techniques par Sous-Bassin Hydrographique) :

Organiser et animer les CTSBH ; Dynamique d'échanges PGRI/PARIS ; Approche transversale/vision long terme/objectifs communs ; Echanges sur les problèmes rencontrés et solutions envisagées ; Rapportage + recommandations

Le CTSBH PARIS Dyle-Gette s'est déroulé le 02/06/2025 à l'Hôtel du Gouverneur à Wavre et a réuni 46 personnes (communes, SPW, Provinces) (SPW-DCENN). En plus des présentations de l'avancée des projets PARIS à l'échelle du bassin par le SPW-DCENN, 4 ateliers thématiques ont été organisés et animés par le CRDG :

- Autorisations domaniales
- Castor
- Curage
- Ripisylves

Le but était de favoriser le partage d'expériences, de connaissances et de bonnes pratiques autour de chacune de ces thématiques et de rendre la réunion plus dynamique. Les participants ont pu choisir les deux ateliers qui les intéressaient le plus, et pour chaque thématique un expert (issu de la DCENN, DNF ou PBW) était disponible pour répondre aux interrogations.

Les évaluations de ce CTSBH ont globalement été excellentes car les participants ont particulièrement apprécié ces ateliers d'échange, plus dynamiques que les seules présentations de l'administration lors du dernier CTSBH PGRI.

+ voir l'action n° 752

Axe 4 : Subvention résilience : Apporter un soutien technique et méthodologique auprès des communes qui, dans le cadre de la subvention "résilience", souhaitent déposer un ou plusieurs projets destinés à réduire le risque d'inondation et de dommage.

Pour rappel, un travail considérable a été réalisé en 2024, s'achevant fin de l'année (voir l'action N°708 et le rapport d'activités 2024)

+ Axes « hors convention CURI »

1.Demande du SPW-Mobilité et Infrastructures (projet « *Flood4Cast* » , du bureau d'étude Hydroscaan ; avec le soutien de

L'AIO)

Pour rappel, modélisation pluviale : collaboration à la mise à disposition de données et test de l'application lors d'épisodes pluvieux. Retour et évaluation sur certaines alertes en fonction des demandes.

4/11/2024 : clôture du projet pilote « *Flood4Cast* », le projet a prouvé son efficacité lors des diverses alertes. Cependant, il restera à déterminer la diffusion des alertes (A qui ? comment ? A quel moment ? Via quel système ?)

En 2025 implication dans :

- poursuite du projet avec la Zone de secours de la Hesbaye et informations des Communes de Lincent et Hannut
- réflexion en cours par le SPW-MI et informations que pourrait prendre ce projet à l'échelle de la Wallonie envers les 14 CRWs. (demande en cours)

Le CRDG continue dans le pilote et continue à recevoir les alertes tests avec un retour et évaluation en fonction des demandes.

- Contact et organisation en amont de la visite chez Adopta du 16 décembre 2025 ;
- Contact divers entrepris pour inscriptions/collaborations des CRWs aux 3 salons suivants : Batimoi/janvier 26, Batibouw/février 26 et Muniaplia/Avril 26), plus de détails à venir dans le rapport d'activités de 2026 ;
- Buildwise :
 - o Organisation de la visite des chargés de missions Curi du 30/09
 - o Proposition de participation au projet LIFE FLOOD-PROOF en collaboration avec le VMM et le SPWARNE-DCENN (projet qui ne sera poursuivi pour cause de délai trop court et manque de fond propre pour le financement)
 - o Suivi de la visite chez Buildwise, organisation de la visio du 25/07 et réunions du 5/08 ;
- Contact et suivi pour la visite ministérielle de Anne-Catherine Dalcq en BW le 14/11 ;
- Suivi de la demande des services du Gouverneur dans le cadre des travaux de planification d'urgence menés au niveau provincial en Brabant wallon et de l'élaboration/actualisation du Plan Particulier d'Urgence et d'Intervention (PPUI) / Inondations ;

2 . Divers (formation du personnel /participation)

- 21 janvier : GT animation CRWs dont le CRDG (fresque des inondations), divers Outils inondations dont présentation par l'asbl Tutti Frutti
- 20 février : formation City n crise, à Wavre (Service du Gouverneur BW et Cortex)
- 21 février : visite du Salon Batibouw à Bruxelles (piocher les infos Curi/inondations dans le monde de la construction)
- 29 mars : exercice « BW Response » (Service du Gouverneur), gestion de crise (simulation d'un accident de train sur Ottignies-LLN et aide aux victimes en situation de crise)
- 8 mai : visite préalable des laboratoires de Buildwise à Limelette (visite organisée par le CRDG)
- 16 juin : webinaire Adopta « Revêtements perméables coulés : enjeux, solutions et retours d'expérience »,

3. Participation à des visio conférences :

- 8 avril ; visio avec le service du Gouverneur de la Province de Liège
- 9 mai : visio avec Aurore Degré (Ulg/FUSA Gbx) sur l'agriculture régénératrice
- 17 juin : visio, présentation des projets collaboratifs CRDG/CRSenne avec le service du Gouverneur de BW et la réserve de recrutement provinciale (BW Response) et perspectives de collaboration.
- 3 visio « Inond'actions »
 - Inond'actions 1 : gestion de crise
 - Inond'actions 2 : Constructions et aménagements en zone inondable
 - Inond'actions 3 : Référentiel - Gestion durable des eaux pluviales : de la théorie aux cas pratiques

+ Voir les actions suivantes qui s'inscrivent également (directement ou indirectement) dans le cadre de cette convention (principalement la 708 et la 759):

- 707 : former les communes aux bonnes pratiques en matière de gestion intégrée et concertée des petits cours d'eau et abords
- 708 : PGRI : aide et écolage des communes pour encoder les projets dans l'application "PARIS"
- 725 : favoriser des partenariats communaux et supra-communaux entre le CRDG et le secteur de l'aide-conseil aux agriculteurs
- 734.3 : nouveaux supports de communication/sensibilisation sur le thème des inondations
- 735.6 : soirées/conférences sur le thème des inondations
- 759 : PGRI : information sur la manière de gérer les problèmes d'érosion/ ruissellement/coulées boueuses en zone agricole
- 761 : PGRI : créer un répertoire des référents inondations pour le sous-bassin Dyle-Gette
- 762 : PGRI : initier et/ou favoriser la mise en place de groupes de travail locaux sur la thématique inondations

Zones humides et étangs

N°697 : Assurer un service d'aide-conseil pour les propriétaires non membres du CRDG de zones humides et d'étangs (sur demande)

+ redondance partielle avec l'action n° 760

+ les réponses aux sollicitations (aide conseil) de la part de particuliers ou organisations partenaires du CRDG pour la protection ou l'entretien de zones humides **(voir l'action n° 735.2)**

N° 760 : PGRI : Informer les propriétaires d'étangs sur les procédures à suivre en matière de vidange

L'UCL a prévu une vidange partielle de l'étang du LLN de novembre 2025 jusque novembre 2026, comme cela se fait régulièrement. Dans ce contexte, une rencontre sur site avec le CRDG a eu lieu le 16 mai afin d'envisager outre la vidange, une intervention sur les Zizania bordant l'étang et les mares didactiques.

+ redondance partielle avec l'action n° 697

Protection d'espèces sensibles

N°710 : Développer le projet pédagogique "poissons en classe"

Le projet a eu lieu dans l'école « Le bon Départ » de Walhain dans la classe de 4ème primaire de Mme Corine Vandaele. 3 réunions ont eu lieu en 2025 pour l'installation, le dépôt des œufs et le lâcher de truitelles.

Une série de 4 animations s'est déroulée avec les élèves de la classe (présentation CRDG, poissons de nos rivières, bannière les pieds dans l'eau, le nez dans la rivière et ICLM)

Le lâcher a eu lieu le 17 février durant lequel 350 truitelles ont été relâchées dans l'Orne à Mont-Saint-Guibert (le nil, limitrophe de l'école, ne présentant pas une qualité suffisante). La TV locale Canal Zoom était présente.

Un rapport d'évaluation est disponible.

Quant à la Petite Ecole de Gentinnes (à Chastre), elle a mis en œuvre de manière autonome le projet en 2024 et 2025 sous la supervision du Contrat de rivière Dyle-Gette.

Des pêches électriques sur la Houssière et l'Orne (1 site) ont été réalisées avec Pierre Gauquier (SPW-SP) le vendredi 11 juillet. Elle a permis de dégager les résultats suivants : pas de truite Fario dans l'Orne et 3 truitelles dans la Houssière. Ce projet reste donc clairement un projet de sensibilisation à la fragilité du vivant et ne revêt pas un objectif de reconstitution des effectifs.

La prochaine école pressentie pour le projet est l'école de Maransart à Lasne en 2027.

N° 715 : Favoriser la cohabitation harmonieuse homme-castor en Dyle-Gette

Pour rappel, depuis de nombreuses années le CRDG, en collaboration avec le GT castors-BW de Natagora et le SPW-DNF, dresse un inventaire le plus exhaustif possible des sites de présence du castor. Une cartographie est donc disponible et valorisée régulièrement au travers de présentations, de posters ou d'envois ciblés à certains partenaires qui en font la demande.

Un inventaire des problèmes de cohabitation a aussi été partiellement mené il y a quelques années à la demande du DNF. Ce dernier relevé n'a plus été poursuivi depuis un certain temps, préférant de commun accord analyser et concerter les éventuelles difficultés en discutant avec les différents protagonistes au cas par cas **(voir le rapport d'activités 2023)**.

Poursuite des contacts réguliers avec le GT-castor de Natagora pour discuter de l'évolution de certains sites et des mesures à prendre et/ou avec le DNF pour rapporter des cas de dégradations d'ouvrages ou d'atteintes à l'intégrité physique des animaux.

Dans ce cadre, la Cellule de coordination du CRDG continue de répondre aux sollicitations des partenaires et des non partenaires sur cette thématique **(voir les actions n° 735 et 695)**.

Pour rappel, quelques exemples courant 2024 :

- 30 avril : expertise castor à la demande d'un riverain du Ri de Pallandt à Genappe
- Suite à plusieurs sollicitations vis-à-vis des difficultés de cohabitation de plus en plus prononcées (Communes de Rixensart et de Villers-la-Ville + Province du BW + autres) **(voir rapport d'activité 2024)**.

Pour 2025, les interventions du CRDG se sont multipliées. Plusieurs actions spécifiques de sensibilisations ont également été menées vis-à-vis du grand public et du public scolaire :

- 19 novembre : soirée/conférence sur la cohabitation avec le castor à Jodoigne en collaboration avec Natagora. 23 personnes y ont assisté. Également un stand d'information lors de la semaine de l'arbre
- 1^{er} décembre : visite de terrain/animation avec l'Athénée Royal de Jodoigne sur un territoire actif de castor. 18 élèves sensibilisés.

- 4 décembre : autre visite de terrain/animation avec l'Athénée Royal de Jodoigne sur un territoire actif de castor. 26 élèves sensibilisés.

En plus, nous répondons régulièrement à des questions qui nous parviennent de la part de riverains et de communes sur la présence de castors sur les cours d'eau, avec des rencontres et des visites sur site qui suivent dans la majorité des cas. En voici quelques exemples :

- o 24 janvier : expertise à la demande de la Commune de Lasne avec Natagora suite à l'inquiétude de riverains concernant la gestion de la réserve du Marais de Chapelle.
- o 13 février : expertise à la demande de la Commune de Rixensart, analyse des niveaux d'eau sur le site des Papeteries et mise en adéquation avec le rapport rendu par bureau d'étude.
- o 15 et 17 mars : trois balades au bord du Gobertange et une exposition sur le Castor ont été proposés aux 60 habitants de la région de Saint Rémy Geest ainsi qu'à l'école primaire de Sainte Marie Geest, dans le but de les familiariser avec cette espèce protégée dans un village où les tensions et interrogations liés au castor se multiplient.
- o Prise de décision sur les travaux à effectuer sur site historiquement contesté sur Pisselet à hauteur du bassin d'orage régional (Province-DNF-SPW-Commune de Grez-Doiceau-CRDG).
- o 31 mars : à la demande de la Commune de Perwez, une expertise a été donnée concernant les potentielles conséquences d'une installation sur le cours d'eau le Thorembais.
- o Fin mars - début avril : à la demande de la Commune de Villers-la-Ville, en collaboration avec le SPW-DNF, analyse-expertise du site le long du Ri d'Hez juste en aval de la « lagune 1815 ».
- o 30 Avril : pour faire face aux demandes croissantes d'intervention, le GT Castor Natagora souhaite se redynamiser et discuter avec différents acteurs. La réunion a lieu à Namur dans les locaux Natagora. Le but est de redynamiser le GT, d'augmenter le nombre de membres, d'agrandir la surveillance de certains grâce aux bénévoles et de réaliser un effort de sensibilisation à travers divers supports.
- o 29 avril : demande du SPW-DNF pour une réunion sur terrain Rue Charles Dubois à Ottignies-LN un barrage souvent détruit par privé, en zone N2000, rappel de la législation et note sur le rempoissonnement.
- o 12 mai : visite ferme d'Arnelle à Chaumont-Gistoux. Un castor est retrouvé dans une rue à Longueville quelques jours avant, et a été pris en charge par Creaves/SPW-DNF. But de la visite : vérification du site (plan d'eau isolé en tête de cours d'eau vouté) afin de savoir s'il s'agit de ce fameux castor isolé parti en quête d'ailleurs ou d'un autre individu. Pose d'un piège vidéo.
- o 20 mai : rue aimé Hoslet à Grez Doiceau, la commune réunit le service travaux, le GT Natagora et le CRDG pour la zone Marbaise et notamment les inondations des sentiers et le débouchage d'une buse.
- o 23 mai : une capsule vidéo de 13min sur le Castor avec l'équipe de Brab'en Nature (TVCOM) est tournée en collaboration avec le GT Castor et le CRDG pour sensibiliser le public à la fragilité des écosystèmes-castor ainsi qu'à leurs bienfaits. Sont aussi abordés les solutions et perspectives générales de cohabitations rencontrées en Brabant Wallon.
- o Demande d'une riveraine pour une expertise sur la Lasne en compagnie de la Commune de Lasne, Rue de la Gendarmerie à Lasne. Vulgarisation et mise en avant des éventuels scénarios futurs. Un échange de contact a été effectué avec la riveraine pour nous rendre disponible lorsqu'une évolution ou une inquiétude nouvelle surviendra.
- o 09 juillet : réunion avec InBW et le SPW-DNF au sujet de travaux de renouvellement de canalisation au milieu du site castor le plus remarquable du sous-bassin (Ri d'Hez à Tangissart, Court-St-Etienne).
- o 15 septembre : rencontre de riverains de la Houssière à Chastre avec le SPW-DNF, le gestionnaire de cours d'eau et la Commune. Le but est de définir une procédure de cohabitation durable.
- o 31 octobre : rencontre d'un riverain du Henri Fontaine à Hannut avec le SPW-DNF pour rassurer et établir un programme de surveillance et de tolérance vis-à-vis d'une potentielle augmentation d'activité du castor établi localement.
- o Intervention dans un reportage actus réalisé par la chaîne de télévision Canal Zoom à Chastre, en collaboration avec le club des Pêcheurs de l'Orne.
- o Suivi de divers dossiers de riverains suite aux conférences et stand déchets et Curi/inondation
- o Demande de suivi de riverain pour la gestion des arbres en bordure de cours d'eau, renvoi au gestionnaire du CE

Ces situations qui se multiplient ces dernières années conduisent désormais le CRDG à penser que l'effort que nous menons avec un certain succès, vers la cohabitation avec le castor dans un contexte urbanisé comme celui de Dyle-Gette, pourrait servir de référence pour d'autres bassins versants en Wallonie.

Par ailleurs et pour rappel, la nouvelle convention « EEE-castor » signée entre les CR de Wallonie et la Wallonie en 2023 prévoit la réalisation d'un inventaire des sites occupés et des sites présentant des problèmes de cohabitation. Ce relevé a débuté en hiver 2023-2024 et s'est poursuivi en hiver 2024-2025, périodes plus favorables à l'observation des sites à castors. Le but est de combler les manques d'informations pour le rapportage 2025 de l'espèce (voir l'action n° N23DG0882 "Espèces exotiques envahissantes et cohabitation avec le castor").

+ voir les actions 695.1, 706, 735.1 et 735.2

N° 737 : Participer à des inventaires piscicoles ciblés et des opérations d'empoissonnements ciblées

Site	Cours d'eau	Commune du point physico-chimique	Date
BERW_06280 & BERW_40132	Petite Gette et Ruisseau de Gollard	Hélécine	06-05-25
BERW_50101 & BERW_50100	Petite Gette et Ruisseau Saint-Jean	Orp-Jauche et Jodoigne	08-05-25
BERW_40081 & BERW_50099	La Lasne et la Dyle	Wavre & Ottignies-LLN	13-05-25
BERW_02049 & BERW_01780	Grande Gette et Train	Jodoigne et Grez-Doiceau	15-05-25
BERW_40130 & BERW_05720	Schoorbroek et Grande Gette	Beauvechain et Jodoigne	20-05-25
BERW_40261	Nethen	Grez-Doiceau	27-05-25

Le CRDG a apporté une contribution active à ces pêches électriques organisées par le SPW-DEMNA.

N° 744 : Collaborer à des projets de développement d'espaces de frai dans les cours d'eau

Sollicités par la Maison wallonne de la pêche, nous avons réalisé un suivi début avril des diverses frayères installées le long de certains cours d'eau en 2021.

Au final, sur les 6 risbermes installées :

- 4 ne présentent (quasi) plus de végétation apparente (Wavre, OLLN, Court-St-Etienne et Beauvechain). C'est plutôt un échec, et probablement en lien avec un courant d'eau trop rapide arrivant sur les structures et/ou à cause de prédation par les rats et autres canards.
- les 2 restantes, à Grez-Doiceau (photo gauche ci-dessous) et Jodoigne, si elles présentent quelques avaries, sont quant à elles bien végétalisées. Le panier végétalisé installé à Jodoigne au niveau du parking du Pré Pastur a gravement souffert d'une baisse prolongée du niveau d'eau en lien avec un quelconque problème technique à la vanne du Grand Moulin en aval (photo droite ci-dessous). Toutefois, lors d'une opération de maintenance du dispositif (réparation et entretien de la végétation), nous avons pu constater que la diversité spécifique avait survécu malgré tout.



N° N882 (Nouvelle action 2024) : Pose de nichoirs à oiseaux & chauves-souris le long des cours d'eau et plans d'eau :

Un **projet « nichoirs »** a vu le jour fin 2024 grâce à une collaboration entre la SPW-DCENN et le CRDG.

Clément, Chargé de Mission inventaire et biodiversité CRDG a pris la main concernant l'inventaire et l'octroi d'un stock de nichoirs (Chauve-souris et Oiseaux) à la DCENN Cellule BW suite à une demande de cette même administration datant de novembre 2024.

Ce projet s'est inscrit dans une démarche de prévention de la perte d'habitat dans la trame bleue avant et/ou après modifications des milieux (déboisement, travaux ...).

A l'issue de l'inventaire, une proposition d'octroi et un descriptif des nichoirs ont été envoyés à tous nos partenaires publics et associatifs, gestionnaires de sites en bord de cours d'eau en Brabant Wallon.

Une livraison de nichoirs a été effectuée par le CRDG chez les partenaires souhaitant prendre part au projet en approuvant les conditions suivantes : fournir les coordonnées GPS de chaque nichoir et remplir un tableau Excel partagé permettant un suivi et une gestion durable de ces nichoirs.

Une aide et des conseils au placement ont été fournis par le chargé de projet, notamment au domaine provincial du Bois des Rêves (Brabant wallon) les 24 juin et 14 juillet dates auxquelles ont été placés 27 nichoirs par le CRDG.

Au 1er juillet 2025, 7 partenaires adhèrent au projet (lesquels ?) et se partagent 149 nichoirs en Brabant Wallon, soit 50 nichoirs oiseaux et 99 nichoirs chauve-souris.

Lorsque les poses seront finalisées, une cartographie interactive sera créée en collaboration avec Nicolas Detiffe (SPW-DCENN), Clément Miramont (CRDG) et les partenaires du projet, cette cartographie regroupera des informations de suivi et de gestion des nichoirs.

Espèces végétales exotiques envahissantes

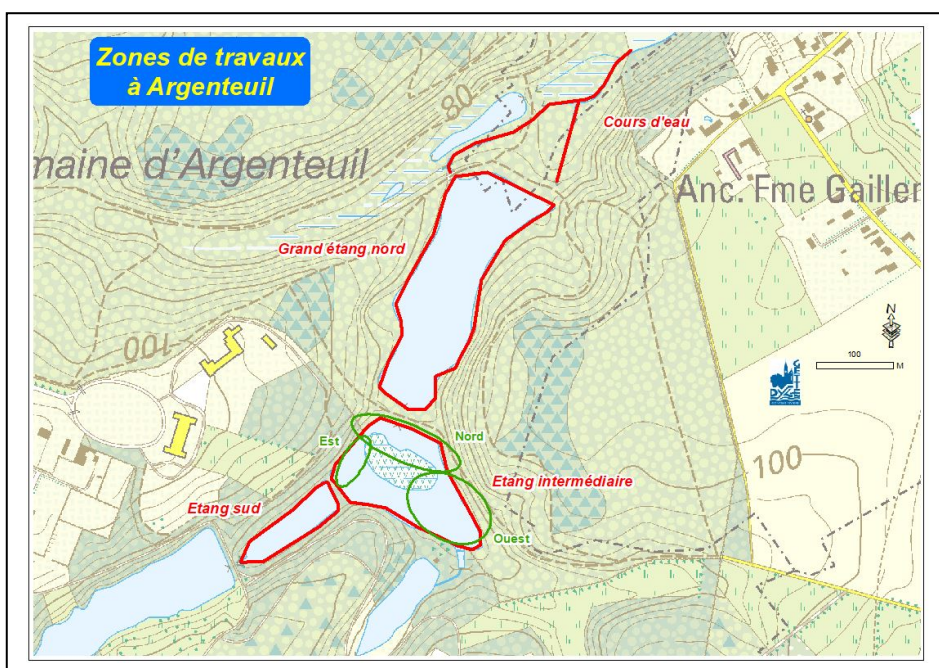
N°698 : Poursuivre la gestion de l'*Hydrocotyle fausse-renoncule*

1) sur des étangs et sur l'Argentine à Waterloo et La Hulpe :

Localement, et ce jusque septembre 2026, les actions se font maintenant via le projet LIFE RIPARIAS. Ces actions sont réalisées conjointement avec le CR Senne et la Wallonie, via une entreprise en sous-traitance, permettant ainsi de déployer entre 10 et 12 personnes. En parallèle, des repasses ont été effectuées sur les sites gérés localement depuis 2023. Notre attention s'est portée sur l'étang le plus amont et l'étang intermédiaire. Arrachage manuel et une faucardeuse mécanisée ont été utilisés pour réaliser les gestions.

En 2025 notre attention est portée sur l'étang intermédiaire, côté est, en sus des suivis sur les sites déjà gérés les années précédentes (grand étang nord, étang intermédiaire-nord, étang intermédiaire-ouest, partie nord de l'étang sud, cours d'eau). Pour ce faire, nous avons tout d'abord organisé le test pratique de l'engagement 2025 dans cette zone. Par la suite, les équipes ont passés 6 journées sur ce site pour tout retirer. Des pontons ont également été installés à travers le marécage, en collaboration avec le SPW-DCENN, pour faciliter l'accès aux divers recoins.

Début septembre, l'intervention mécanisée via une faucardeuse amphibie (sous-traitance SPW) sur l'étang sud a permis, en 8 jours, de retirer l'ensemble des plantes restantes (photos). Divers suivis ont été effectué par la suite pour retirer les quelques plantes encore présentes aux endroits inaccessibles pour la machine, notamment sur le pourtour. Une dérogation à la Loi sur la Conservation de la Nature a été obtenue pour ces travaux.



Le suivi du cours d'eau l'Argentine en aval du Domaine sera maintenant assuré en interne par la cellule de coordination du CRDG car le Brabant wallon a préféré arrêter cette action compte tenu des très faibles quantités de plantes retirées annuellement.

Aucune plante n'a été découverte sur ce tronçon en 2025.

+ voir les actions n° 739 à 743 : projet Life Riparias

2) sur des étangs à Lasne:

- à Plancenot :

Suivis annuels pour éviter le redéploiement de l'espèce. Gestion initiale faite en 2021.

En 2025 et pour la première année : aucun fragment n'a été trouvé lors de nos différents passages sur site.

+ voir les actions n° 739 à 743 : projet Life Riparias

3) sur un étang à Villers-la-Ville :

Suivis annuels réalisés dans le cadre du projet LIFE RIPARIAS pour éviter le redéploiement de l'espèce. Gestion initiale faite en 2023 avec le propriétaire.

2 passages effectués en 2025 et, dans la continuité de l'année dernière : aucune plante n'a été retrouvée.

+ voir les actions n° 739 à 743 : projet Life Riparias

N°699 : Poursuivre la gestion de la Jussie à grandes fleurs

Les suivis du plan d'eau située rue de sart à CSE sont réalisés dans le cadre du projet LIFE RIPARIAS. Gestion initiale effectuée en 2022 via une collaboration entre le propriétaire et le CRDG.

Aucune repousse n'a été trouvée lors de nos différents passages sur site.

+ voir les actions n° 739 à 743 : projet Life Riparias

N°700 : Mettre à jour l'inventaire de la Balsamine de l'Himalaya le long des cours d'eau à l'échelle du bassin Dyle-Gette

Pour rappel, régulièrement, au gré des actions de lutte sur le terrain et de l'évolution des populations (éradications locales, découvertes de nouvelles populations...), une mise à jour de la cartographie de la répartition des plantes exotiques envahissantes est réalisée en continu ...

+ voir les actions n° 739 à 743 : projet Life Riparias

N°701 : Poursuivre la coordination d'un programme d'éradication de la Balsamine de l'Himalaya à l'échelle du bassin Dyle-Gette

1) C'est la 16ème année consécutive que le Brabant wallon octroie au CRDG un **subside complémentaire** pour la lutte contre les espèces exotiques envahissantes. La **Planification/programmation de la campagne** de lutte contre la Balsamine de l'Himalaya comporte **3 volets principaux** :

- **Action professionnelle** sur de nombreux cours d'eau du sous-bassin via l'engagement de **3 personnes de terrain, temps-plein, entre le 3 juin et le 26 septembre**. Dans ce cadre, le CRDG a aussi obtenu un contrat avec la Ville de Genappe pour mener des actions d'éradication de berces et de balsamines dans l'entité (la Dyle, la Falise, le ri de Pombroux, la Cala, le Ri de Pallandt et le ri de Hondeuse).
- **55 jours sont consacrés au suivi des actions balsamines** par les ouvriers, en collaboration parfois avec certaines partenaires. Les actions de suivi ont permis de contrôler les derniers foyers résiduels dans les vallées traitées précédemment (Thyle et affluents, Dyle et affluents, Nethen, Cala, Train et Grande Gette). Des nouvelles gestions sur de nouveaux tronçons ont été poursuivies dans la vallée de la Dyle à Court-Saint-Etienne et Ottignies (en soutien du projet LIFE RIPARIAS voir les actions n° 739 à 743 : projet Life Riparias), ainsi que sur la Grande Gette entre Jodoigne et Hoegaarden.
- Coordination des **chantiers « satellites » organisés avec les partenaires communaux, régionaux et associatifs du CRDG**. Ces chantiers se font de plus en plus rares car les petits cours d'eau et affluents commencent à être complètement libérés des balsamines et les actions se concentrent donc maintenant sur un petit nombre de communes : Court-St-Etienne, Grez-Doiceau et Jodoigne. La Cellule de coordination va en outre assurer en interne la surveillance et/ou la gestion de nombreux cours d'eau où les partenaires ne souhaitent plus intervenir car trop peu de plantes subsistent.

En 2025, ces actions ont totalisé **14 journées de gestion sur le terrain avec 89 collaborateurs et ont porté sur 4 cours d'eau**. Ces collaborations ont notamment permis de poursuivre nos efforts sur de nouveaux linéaires sur la Dyle et la Grande Gette. La Marbaise et le Train ont été les autres cours d'eau concernés par ces actions (voir le rapport annuel pour plus de détails).

- **Gestions de terrain** dans le cadre du projet LIFE Riparias. Les actions balsamines ont débuté dès la mi-juin, sur le cours d'eau de la Cala à Genappe. En appui à ces actions de terrain, le-SPW, partenaire du projet, a mis à disposition des CR une équipe de 3 à 5 personnes en sous-traitance. Comme l'année dernière, la totalité du tronçon ciblé sur la Lasne à Wavre a pu être gérée en 2 passages. Un important effort a également été réalisé sur la Cala et son affluent le Ry de Pallandt, à Genappe. Enfin une grande percée a pu être réalisée sur la Dyle.

La Cellule de coordination du CRDG a également passé de nombreuses heures de travail pour l'organisation de ces actions de terrain (planification, prise de contacts avec les riverains, gestion et accompagnement des équipes...).

+ voir les actions n° 739 à 743 : projet Life Riparias

2) Retrouvez les rapports annuels sur cette campagne de lutte à l'adresse suivante :
<http://www.crdg.eu/component/jdownloads/category/202-rapports-annuels-invasives?Itemid=-1>

+ voir les actions n° 739 à 743 : projet Life Riparias

+ voir l'action n° N23DG0882 "Espèces exotiques envahissantes et cohabitation avec le castor"

N°702 : Mettre à jour l'inventaire de la Berce du Caucase le long des cours d'eau à l'échelle du bassin Dyle-Gette

Pour rappel, comme pour la Balsamine de l'Himalaya, la cartographie de présence des Berces du Caucase continue à être affinée régulièrement au gré des éradications locales et de la découverte de nouvelles populations, systématiquement situées hors cours d'eau maintenant et qui ont donc facilement pu passer au travers des mailles du filet les années précédentes (Plan Berce de la Wallonie et inventaires dans le cadre de la nouvelle Convention EEE/castor).

En 2025, toutes les populations de berces du Caucase ont été revisitées et un encodage des suivis a été réalisé dans le cadre de la convention EEE/castor. Trois nouvelles populations ont malheureusement encore été retrouvées cette année, à OLLN, Court-St-Etienne et Wavre.

(cf nouvelle action N°N23DG0882 "Espèces exotiques envahissantes et cohabitation avec le castor")

N°703 : Poursuivre la coordination d'un programme d'éradication de la Berce du Caucase à l'échelle du bassin Dyle-Gette

Pour rappel : poursuite de la collaboration au Plan de lutte de la Wallonie contre la berce du Caucase : visites de terrain, rencontres de propriétaires, gestions manuelles. Chaque année, des visites, assistances-conseils et chantiers d'éradication sont en effet réalisés par la Cellule de coordination du CRDG.

En 2025, **14 jours ont été consacrés à la gestion des berces du Caucase** ce qui, combinées au travail de suivi effectué dans le cadre de la convention EEE (voir l'action n° N23DG0882), a permis de repasser et de gérer l'ensemble des sites connus en Dyle-Gette et surtout d'empêcher la production de graines.

La Cellule de coordination du CRDG a également consacré **quelques journées** (tout ou partie) pour effectuer des recensements, gestions ou des rencontres avec les propriétaires dans le cadre de ce plan berces (cf notamment nouvelle action N°N23DG0882)

Au final, sur plusieurs sites, diverses collaborations ont pu être mises en place pour une action conjointe CRDG-propriétaire. Nous verrons par la suite si ces collaborations durent dans le temps ...

N° N1143 (Nouvelle action 2024) : Les actions d'information/sensibilisation en rapport avec les actions du CRDG en matière de lutte contre les espèces exotiques envahissantes :

- Planification d'une réunion avec le service juridique du SPW-DNF pour discuter des possibilités de soutien des agents pour intervenir auprès de propriétaires possédant des balsamines mais refusant de les retirer, là où une gestion est en cours.
- Via une suggestion de l'asbl Adalia et suite à divers contacts bilatéraux, une présentation sur la thématique des espèces exotiques envahissantes a pu être dispensée aux différents greenkeepers des golfs de Wallonie le 20 février.
- Début avril, suite à une discussion sur le terrain, le CRDG encode la première observation d'un ragondin dans le bassin Dyle-Gette (piège photo), à Suzeril sur la commune de Court-St-Etienne. Très rapidement une réunion est organisée sur le terrain avec le Service de piégeage (SPW-DCENN) et le DNF afin de mettre en place une réaction rapide en vue d'éliminer cet individu.
- Participation et retours d'expériences du CRDG à l'occasion de 2 workshop sur les espèces exotiques envahissantes aquatiques organisés par le SPW-DEMNA dans le cadre de la convention EEE, le 24 avril et le 24 octobre.
- 7 et 8 juin : Tenue d'un stand sur la thématique des EEE à l'occasion de « Jardins Nature Ouverts » organisé par l'asbl Parcs et Jardins de Wallonie à l'abbaye de La Ramée. Au final, près de 200 personnes ont visité le stand et ont pu échanger sur cette thématique
- La Cellule de coordination du CRDG a dispensé un cours théorique et pratique (assortie de 3 journées pratiques sur le terrain courant juin, juillet et août) dans le cadre de la formation « Eco-jardinage » du CRABE le 08 juin, 27 juin, 11 juillet et 22 août. Gestion pratique d'une population de berces du Caucase à Ramillies et de balsamines de l'Himalaya dans la vallée de la Grande Gette à Jodoigne.
- De nombreuses concertations et sensibilisations ont été effectuées cette année encore au gré des rencontres avec de multiples riverains chez qui des EEE étaient présentes.
- Diverses gestions collaboratives ont été effectuées en présence des propriétaires de terrain envahis.
- Participation au suivi du chantier provincial planifié dans les vallées du Pisselet et du Louvrange sur Chaumont-Gistoux. L'intervention provinciale (PBW) s'est déroulée entre le 01 juillet et mi-septembre, à raison de 3 passages.
- Accueil d'un stagiaire du CRABE pendant 29 jours entre mi-juin et mi-octobre, ce qui a notamment permis de renforcer les équipes de terrain en charge des gestions EEE (ouvriers CRDG et ouvriers Riparias).
- Sensibilisation aux espèces exotiques envahissantes lors de la balade nature du 4 mai à Wansin/Petit-Hallet

(Collaboration avec le GAL Meuse & Campagnes).

- Chantier de gestion participatif sur la renouée du Japon dans la réserve du Pré du Duc à Perwez le 26 janvier avec le GAL Hesbaye brabançonne et Natagora + 16 bénévoles.
- En plus des actions sur les espèces habituelles, diverses interventions ont concerné des espèces dites émergentes et donc prioritaires en Wallonie, comme le *Lysichiton americanus* (pour lequel on vise l'éradication du sous-bassin) ou *Crassula helmsii*. Suite à une importante médiatisation de l'espèce cet été, et à la demande de la Commune de Genappe, le CRDG a géré des sites envahis par *Datura stramonium* et formé les ouvriers des espaces verts à la thématique.
- Réalisation d'une expertise dans le cadre d'un conflit de voisinage au sujet d'une expansion de renouées asiatiques.
- Organisation d'une visite de terrain pour un retour d'expérience de gestion de renouées asiatiques à La Hulpe, en collaboration avec le groupe contrat de rivière Argentine et le BW.
- Sensibilisation et formation de jeunes à Jodoigne pour la gestion des balsamines de l'Himalaya dans le cadre d'Eté Solidaire les 5 et 6 août.

+ redondance partielle avec les actions n° 697 et 735.2 (autres actions relatives aux mares et aux étangs)

Life Riparias

N° 739 : Riparias: développement des sciences participatives

1 formation sur la présentation des bonnes pratiques de gestion et sur la reconnaissance des espèces exotiques envahissantes aquatiques a été dispensée en 2025 :

- Le 20 mars, à destination des agents de triage et Natura 2000 (SPW-DNF), d'étudiants en filière forestière, de chargés de missions des CR de W et de divers agents du Grand-Duché du Luxembourg

N° 740 : Riparias : élaboration des plans de gestion

Action terminée en 2023 (voir rapport d'activités 2023).

N° 741 : Riparias : formation à la reconnaissance

- 1 journée de formation à destination principalement des agents du SPW-DEMNA, de Natagora et du Grand-Duché du Luxembourg a été organisée le 11 juin. Comme d'habitude, une session de formation théorique assortie d'une session d'observation en laboratoire d'échantillons collectées les jours précédents sur le terrain.
- 1 formation à destination des greenkeepers des golfs était programmée courant juin mais a finalement été annulée au dernier moment, faute de participants (voir l'action n° N1143 « nouvelle action 2025 »).

N° 742 : Riparias : inventaire de terrain

Pour rappel, l'action inventaire de terrain a été clôturée fin 2022. La base de données continue d'être alimentée mais de manière plus ponctuelle et aussi en lien avec les résultats de la convention EEE (cf nouvelle action N°N23DG0882 "Espèces exotiques envahissantes et cohabitation avec le castor")).

N° 743 : Riparias : monitoring de gestion

En 2025, 3 ouvriers de terrain ont été engagés pour 4 mois entre mi-mai et mi-septembre et 2 étudiants ont également été engagés pour renforcer l'équipe au moment de la gestion intensive des balsamines de l'Himalaya, courant juillet. Trois stagiaires et 4 personnes de la Cellule de coordination ont également pris part aux actions mais de manière plus ponctuelle.

- Pour les plantes aquatiques: outre des repasses effectuées sur la vingtaine de sites gérés ces deux dernières années, les efforts ont également porté sur 6 nouveaux sites. Cette année encore, l'accent a été notamment mis sur les espèces exotiques envahissantes dites émergentes comme *Lysichiton americanus* (4 nouveaux sites), *Ludwigia peploides* (1 nouveau site) et *Egeria densa* (1 site). Pour les EEE dites largement répandues, *Myriophyllum aquaticum* a été enlevé dans 2 nouveaux sites, pas de nouveaux sites pour *Hydrocotyle ranunculoides* et *Ludwigia grandiflora* ; certains plans d'eau comprenaient parfois les espèces en mélange.

En parallèle, l'équipe est intervenue en soutien sur un étang rempli d'élodée dense à Braine l'Alleud (en collaboration avec les partenaires wallons du projet : CR Senne et CR Dendre) et sur un étang rempli d'hydrocotyle fausse-renoncule à Hoeilaart (en collaboration avec les partenaires de Bruxelles-Environnement, de la Province du Brabant flamand et du VMM).

- Pour les balsamines de l'Himalaya: 3 cours d'eau ont été l'objet de notre attention cette année : la Lasne, la Cala et la Dyle.

- ⊖ Déjà gérée sur l'ensemble de son linéaire en 2023 et 2024, **la Lasne** a de nouveau été gérée dans son ensemble cette année (5,5 km ou 20,4 ha). Les quantités retirées et le temps passés sur site ont été considérablement réduits prouvant la bonne réussite des gestions le long de ce cours d'eau (4 journées).
- ⊖ Sur **la Cala**, le linéaire traité cette année a été encore agrandi, passant à 12,3 km (ou 43,2 ha). Deux affluents ont également été intégrés aux gestions dans cette vallée : le Ri del Wasté (500m) et le Ri de Pallandt (1800m). Notons toutefois que si nous avons pu convaincre et intervenir dans une nouvelle propriété cette année malgré un refus l'année dernière, un propriétaire s'oppose toujours à notre passage sur son terrain. L'entièreté du linéaire de la Cala n'a donc pas encore pu être totalement gérée. Nous avons sollicité le SPW-DNF pour nous aider à résoudre le problème avec ce propriétaire.
- ⊖ Malgré cela nous avons quand même pu grandement progresser **sur la Dyle** en aval de la confluence avec la Cala, et ce pour la première année. Grâce à une association partenaire (laquelle ?) et à l'entreprise en sous-traitance pour la Région wallonne, nous avons pu parcourir 8,4 km supplémentaire sur la Dyle.

Au final, ce n'est donc pas moins de **26,5 km ou 71,7 ha** qui sont en cours de gestion pour la balsamine de l'Himalaya dans ces 3 vallées dans le cadre du projet LIFE Riparias sur le bassin de la Dyle ! Comme attendu, ce projet nous permet donc de réaliser une grande avancée dans le cadre de la campagne de lutte initiée en 2010 par le CRDG.

+ voir l'action n° 701 « Poursuivre la coordination d'un programme d'éradication de la Balsamine de l'Himalaya à l'échelle du bassin Dyle-Gette »

En marge de ces gestions, le CRDG a présenté une communication orale, en collaboration avec le CR Senne, à l'occasion des Journées d'échanges entre gestionnaires EEE organisées à Montpellier du 16 au 18 juin. Cette communication s'intitule : « Premiers retours des gestions de terrain dans le cadre du projet LIFE Riparias ».

La Lasne au nord de Wavre marque la limite entre la Région flamande et la Région wallonne. Toutes les balsamines sont gérées côté wallon mais pas côté flamand. Pour essayer d'harmoniser les approches et faire en sorte que les efforts de gestion déployés en Wallonie ne soient pas affectés par les problèmes de gestion rencontrés en Flandre, divers échanges spécifiques sur le sujet et autres retours d'expérience ont eu lieu cette année entre les Contrats de rivière, Bruxelles Environnement, la Province du Brabant flamand et le VMM.

En marge également, notons les nombreuses réunions de travail, rencontres de propriétaires, comité d'accompagnement, coordination group, financial ou steering group qui émaillent ce charmant projet.

Convention EEE / Castor

N° N23DG0882 : mettre en œuvre la convention de partenariat avec le SPW "Espèces exotiques envahissantes et cohabitation avec le castor"

Pour rappel, le travail réalisé s'était inscrit au départ dans une démarche d'inventaires biologiques définis selon la Convention IT CR EEE (Ministre Tellier, le SPW et les 14 CR de W), concernant la répartition et la prolifération des espèces exotiques envahissantes préoccupantes pour la région wallonne. S'ensuit une aide aux gestions des plantes invasives en cours ainsi qu'à leurs suivis, et à la gestion du personnel traitant.

Les espèces concernées sont aussi bien végétales qu'animales, mais l'avantage de cycles de développement spatio-temporellement différents confère aux chargés de mission un calendrier. Les buts sont de confirmer la présence ou l'absence d'une espèce sur un site donné, et deuxièmement pour une présence, de réaliser une base de données uniforme à l'échelle régionale en vue de mieux adapter les gestions, présentes et futures.

Suite à la constitution du nouveau gouvernement wallon, et à la nomination de Madame Anne-Catherine Daleq (comme ministre de l'Agriculture, de la ruralité, Nature, Chasse, Pêche et Forêt) dont dépend la convention « EEE/castor », un renouvellement de 3 mois a été décidé en mars 2025, prolongeant la mission jusqu'à juin 2025.

Le but de cette courte prolongation étant de décider si la convention peut être renouvelée d'une manière plus pérenne.

La nouvelle de la (nouvelle) prolongation de la convention nous est parvenue en date du 18/07/2025 (approbation par le GW), pour une période de 6 mois (jusqu'au 31/12/2025).

La réalisation des missions dévolues à cette convention fait l'objet de rapports annuels très circonstanciés (voir les rapports d'activité 2024). Pour information, un rapport global à l'échelle de toute la Wallonie est aussi disponible, sur demande (SPW)

Janvier 2025-Juin 2025

Afin d'actualiser la cartographie Wallonne du plus grand rongeur d'Europe, et d'objectiver la cohabitation avec les activités et installations humaines, le monitoring de notre rongeur d'eau douce s'est poursuivi en Dyle et Gette.

A cette heure et depuis l'hiver 2023, nous avons une vision claire de sa répartition sur 220km de cours d'eau de nos sous bassins. Le castor est présent sur 22 des communes des deux sous bassins.

Fin 2024, le DEMNA (SPW) a pu rendre son rapportage Natura 2000 concernant l'expansion des territoire wallons occupés par cet animal grâce aux inventaires des 14 CR de Wallonie.

La cohabitation reste un travail utile pour les milieux urbanisés mais aussi en campagne. La demande est croissante, particuliers ou communes, toute l'année. En découle des études d'hydrosystèmes, des pistes de solution et l'organisations d'actions en concertation avec les riverains, le GT Castor de Natagora et le SPW-DNF.

Des solutions objectives et durables sont proposées et mises en application par les gestionnaires de parcelles et de cours d'eau **(voir l'action n° 715)**.

Par ailleurs, le monitoring du plan Berce a été entièrement fait par mes soins. Ce sont 299 points qui ont été visités et/ou gérés sur le total des 306 points berces référencés en Dyle Gette entre Avril et Juin 2025.

Un appui de gestion sur une vingtaine de populations plutôt importantes a été donné par François et par les ouvriers du CRDG Bernard, Percy et Xavier.

Cette année, 7 points berce restent « non visitables » en raison de l'absence d'autorisation ou d'un accès jugé « trop dangereux » (ex : Autoroute, riverains absents etc.).

Un travail d'implication des communes et des riverains se fait chaque année en relançant les acteurs clés afin de renseigner et responsabiliser sur le Plan Wallon de lutte contre la Berce du Caucase et ce n'est pas en vain car nous ne trouvons pas de berces en 2025 sur 242 des points historiquement renseignés dans l'enquête.

2 nouvelles populations ont été trouvés en Dyle et Gette cette année et ont été géré dans la foulée.

En parallèle, un accent particulier a été mis sur les Gestions pilotes de plantes émergentes. Les 7 gestions comptabilisés en 2024 sont passées au nombre de 9 en cours, en juillet 2025. Toutes ces gestions sont activement suivies de manière régulière durant toute la saison printanière et estivale. Deux gestions initialement prévues en 2024 restent toujours compromises (refus des propriétaires).

Un effort d'échantillonnage et d'inventaire est fait toute l'année sur les plans d'eau croisés fortuitement et lors d'actions diverses du chargé de mission afin de déceler au plus tôt la présence de plantes ou d'écrevisses exotiques envahissantes.

En juillet 2025, je compte 110 plans d'eau inventoriés sans EEE, et 282 points GPS sur plans ou berges d'eau visités et contenant des plantes aquatiques et/ou émergentes (EEE).

Ponctuellement, des gestions ont été organisés en collaboration avec d'autres CR dans un cadre d'entraide sur des populations nécessitant plus de moyens (Berces, Crassule, Hydrocotyle, Lysichiton).

De cette convention résultera un programme de surveillance structuré des espèces exotiques envahissantes dans les milieux aquatiques et rivulaires. Cette démarche régionale permettre un effort de surveillance, d'inventaires et de gestions pilotes à l'échelle Wallonne.

Juillet 2025 – Décembre 2025

Un suivi régulier des 9 gestions d'EEE émergentes initiés dans la convention horizontale a été effectué jusqu'au mois d'octobre 2026. La gestion de ces sites a nécessité cette saison 10.7 hommes/jour et la surveillance 0.43 hommes jours. Cette surveillance est souvent confiée au gestionnaire du site pour qu'il prenne part au projet. Ces chiffres excluent la rencontre avec les riverains et gestionnaires, ainsi que les trajets et la préparation des gestions.

En apportant une aide au Life RIPARIAS entre autres sur les balsamines de la Dyle, une progression sur le linéaire de plusieurs kilomètres a pu être réalisée jusqu'à hauteur d'Ottignies-LLN.

Une vigilance lors de la rencontre de nouveaux plans d'eau encore non inventoriés pour les EEE reste systématique avec l'accord du gestionnaire du site. En 2025, 27 plans d'eau supplémentaires ont été inventoriés sans trouver d'EEE dedans ou au bord.

De Aout à Décembre 2025, une participation active du CRDG (Jérémie et Clément) à un GT FieldMap a permis avec l'aide d'autres CRW et du SPW de procéder à une centralisation et une uniformisation le la banque de données d'inventaires de terrain à échelle wallonne. Une semaine de formation sera réalisée en janvier 2026 pour accompagner les nouveaux utilisateurs des 14 CRW dans l'appropriation de ce nouvel outil de terrain.

Désormais, la nouvelle application d'encodage de terrain FieldMap centralise sur la même cartographie les inventaires des EEE (RIPARIAS+Convention EEE). Cette harmonisation réunifie les deux projets d'inventaire et de gestion des exotiques du CRDG et nous permettra de poursuivre les nouveaux encodages et les suivis gestions même après le projet Life fin 2027.

Suite à une interpellation de l'association La Petite Jauce sur des tortues Nord-Américaines qui ont été vues dans la réserve du Paradis, à Orp-Jauche, j'ai pu sensibiliser et informer cette Asbl sur les différentes manières d'appréhender cette gestion. J'ai donc construit une cage suivant le modèle français « Fesquet ». Cette cage sera placée en janvier et relevée par les amis de la petite Jauce en accord avec la Commune d'Orp-Jauche. Le but est de capturer la petite dizaine de tortues présentes sur le site et de les emmener en CREAVES.

Les inventaires de territoires occupés par les castors européens se sont poursuivis en 2025 à travers diverses motivations d'inventaires. Des nouvelles prospections en fonction du temps disponible, des repasses sur des sites pour des mises à jour après les signalements citoyens/tiers.

Des inventaires « opportunistes » ou fortuits sont aussi réalisés en continu lors des différentes sorties de terrains.

Au total, 22 réunions sur le thème du castor ont eu lieu en 2025 impliquant à la fois des gestionnaires cours d'eau et les riverains, la

demande est croissante.

La collaboration avec le DNF porte ses fruits dans les suivis de barrages sensibles, ou des cas de braconnage et d'infractions concernant l'espèce.

Le travail régulier avec le GT Castor de Natagora (d'ailleurs en plein développement en Wallonie) a permis d'informer et de rassurer de nombreux riverains, mais aussi d'organiser la première conférence spécifique à une commune, à Jodoigne en novembre 2025. Lors de cette conférence, une description complète de la biologie de l'espèce et de ses habitats a été faite par Frédéric Raes, et un zoom sur chaque territoire de la commune a été effectué par le CRDG. Les riverains concernés ont été conviés, et nous avons pu échanger longuement sur les contextes qui leurs étaient propres. Nous souhaitons à l'avenir renouveler cette expérience dans d'autres communes, à la vue des échanges constructifs que nous avons pu avoir.

Les gestionnaires provinciaux et communaux principalement bénéficient dès qu'ils le souhaitent de notre expertise sur des sites sensibles. Aussi, je propose désormais mon aide au préalable pour aider ces gestionnaires à l'identification de zones potentiellement à risque pour mettre en place des programmes de vigilance. Une volonté de tester plusieurs techniques d'aménagement de barrage a été clairement exprimée dans le protocole de la convention Castor, nous avons donc fait part de cette nouvelle aux gestionnaires et sommes déjà en train de réaliser des plans et ébauche d'outils que nous mettrons en place en 2026, notamment sur la Marbaise à Pérot, ou encore sur le Gentissart à Tilly.

A ce jour, en Dyle et Gette, nous avons pu inventorier les territoires occupés par le castor ou vacants, sur 408km de cours d'eau en relevant différents indices fiables. Un rapport détaillé sur l'occupation du castor en Dyle et Gette sera présenté à l'AG du 23 avril 2026.

Le 5 décembre 2025, le Gouvernement wallon a confirmé la Convention – "Espèces exotiques envahissantes et cohabitation avec le castor", en la prolongeant jusqu'au 31 décembre 2030. Un renouvellement annuel reste nécessaire pour raisons administratives, mais la trajectoire budgétaire a bien été validée sur 5 ans. La convention a été co-signée en date du 21/01/2026.

Outils d'information du CRDG

N°752 : Alimenter le site internet du CRDG + la page Facebook du CRDG

Pour rappel, le site continue à être régulièrement alimenté sur les diverses actions et thématiques (non quantifiable), essentiellement via le rédactionnel de la LI du CRDG. Cependant, le travail se fait de façon plus mesurée depuis 2022. En effet, par manque de temps, nous avons dû mettre bémol sur la fréquence de parution et le contenu rédactionnel de notre Lettre d'information ([voir l'action n° 755](#)).

En ce qui concerne la page Facebook du CRDG :

- nombreux posts de sensibilisation durant toute l'année : relais des posts FB :
 - o partenaires : les autres CRWs, Be Wapp, Aer Aqua Terra...
 - o projets : convention Curi, « ICLM »....

De plus en plus de visibilité liée à l'activité sur les réseaux sociaux yc lors de nos actions de terrain, soirées/conférences CRDG (ex : castor, déchets, inondations, plantations, stands, ...)

[+ voir l'action n° 757](#)

N°754 : Développer l'exposition et les stands du CRDG et favoriser leur itinérance

Pour rappel, le CRDG met un stand/kit d'exposition à destination de ses partenaires et de tout demandeur extérieur, pour tout événement en lien avec les préoccupations du CRDG.

En principe, le stand/kit « se suffit à lui-même » et ne nécessite donc pas la présence d'un membre de la Cellule de coordination : c'est d'ailleurs à cette fin que ce kit a été créé en 2020 (à charge de l'emprunteur d'encadrer ou non le kit par une présence physique).

Néanmoins, le CRDG se réserve la possibilité d'assurer lui-même une permanence physique sur son stand :

- à l'occasion de ses propres événements
- à la demande expresse du partenaire ou de tout demandeur extérieur (sur base de notre disponibilité ou de celle de notre pool d'animateurs bénévoles)
- en cas de présence de notre part, nous agrémentons le kit/stand par une ou plusieurs animations sur le stand, ainsi que par du matériel de sensibilisation supplémentaire (posters, objets attractifs...)

28 activités ont été organisées (dont 2 dans le cadre des JWE) :

- sur 15 événements grand public, l'exposition du CRDG a été présentée (teambuilding, événements ciblés locaux)
- 2 stands et animations des CR de W
- 2 AG du CRDG
- 1 animation geocaching pour teambuilding

... pour un nombre **total de 1.394 adultes et 442 enfants** sensibilisés (voir tableau ci-dessous).

Date	Commune	Nature de l'activité	Organisateur	Expo CRDG	Animations	Adultes	Enfants
20-02-25	CRWs à Bouge	Stand CRWs et Animation	ADALiA	non	2 ateliers de 50 min	75	
28-03-25	Walhain	Séance d'info grand public et ateliers sur le thème des inondations - JWE 2025	Commune	oui		JWE	
14 au 31 mars 2025	La Hulpe	Exposition CR - JWE	Commune	oui		JWE	
14-04-25	Wavre	AG CRDG	CRDG	oui		60	
du 14 au 18 avril 2025	Marche en Famenne	Stand CRWs et Animation pour Municipalia		non		250	
18-05-25	Chastre	Brocante	Commune	oui		10	
7 et 8-05-25	Jodoigne	Ferme de la Ramée - Animation stand EEE	Abbaye de la Ramée	oui	Oui	150	35
15-06-25	Court St Etienne	Teambuilding - Dyle/Cala -Géocaching	CRDG/AAT	non		30	
29-06-25	Ottignies-LLN	Festival d'art - Bois des Rêves	Spott	qq posters	Poisson en classe/expo traces castors/IBGN	200	150

11-juil	Lincet	Activités Accueil Temps Libre - Découverte de la mare	non	Commune		1	13
13-juil	Rixensart	Big Jump	non	Bubbles and More		210	70
31 aout	Villers-la-Ville	Université d'été	CADEV	oui		30	
31 aout	Grez-Doiceau	Salon Bien Vivre	Oui	Roger Schyns		20	
08-sept	Terrain et/ou Ferme de Lauzelle	600ans KUL/UCL		Christian Nolf		15	
Je 11-09-2025	Perwez	Journées Portes Ouvertes CRDG	oui			21	
14-sept	Hélécine	Journée du Patrimoine	oui	Musée Pellegrin	oui	40	
20-sept	Jodoigne	journée sensibilisation inondation-environnement au parc communal	oui	commune	Oui (maison - jardin résilient)	35	5
Di 5 octobre	CSE	Opération ICLM avec BBM	oui	CRDG- BBM - Commune	oui	5	
Sa 11 octobre	Wavre	Plogging Scouts	oui	Ville	oui		75
Me 19 novembre	Jodoigne	Conférence sur la protection des arbres en présence du castor	non	Commune/PCDN		15	
19-nov	CSE	Séance thématique "déchets" avec film		Commune		20	

20-nov	CSE	Séance info résilience habitation		Commune		30	
sa 22 novembre (matin)	Hannut	Journée de l'Arbre - Activités Ripisylve	oui	Commune		30	
Di 23 novembre	Court-St- Etienne	Journée de l'Arbre	oui	Commune		En cours	
Di 23 novembre	Waterloo	Journée de l'arbre via CR Senne	non	Commune et CR Senne		35	
Sa 29 novembre	Ramillies	Journée de l'Arbre	oui	Commune		En cours	
Lu 1er décembre	Jodoigne	Animation castor P4	non	Athénée Royale	Oui	1	18
Je 04 décembre	Jodoigne	Animation castor P3	non	Athénée Royale	Oui	1	26

N°755 : Editer une Lettre d'information trimestrielle du CRDG

Pour rappel : rédaction, réalisation et diffusion de la **Lettre d'information électronique du CRDG** :

Après une année 2022 bien terne pour cause de manque de temps, nous avons pu reprendre le cours de notre rédactionnel en 2023, mais de façon moins soutenue (**voir rapport d'activités 2023**)

- Journées wallonnes de l'eau - Programme
- 2025 : une année « clé » pour le Contrat de rivière Dyle-Gette. Une page se tourne pour une nouvelle aventure nature !
- Murmures aquatiques : balade guidée le 4 mai à Hannut
- Bilan de la Campagne d'animations scolaires 2024-2025
- Le Contrat de rivière donne un coup de pouce à la Nature ! Campagne de plantations le long des cours d'eau
- Le territoire de
- Poissons en classe – 4ème édition !
- Le Contrat de Rivière Dyle-Gette va à la rencontre des « hommes et des femmes de l'eau » : Département de l'Etude du Milieu Naturel et Agricole (SPW-DEMNA) / Cellule Hydrobiologie>
- Nos cours d'eau en Dyle-Gette ont-ils « la pêche » en 2025 ?
- Tous à l'eau pour l'eau ! retour sur le Big Jump du dimanche 13 juillet au Genval Yacht Club, Meerlaan 190 - 3090 Overijse
- Grand succès de foule aux journées Parcs et Jardins à la ferme de La Ramée !
- Inauguration d'une nouvelle zone d'expansion de crue à Orp-Jauche
- Participation du CRDG au festival ADN
- Journées Wallonnes de l'Eau 2025 en Dyle-Gette : un véritable succès !
- Une association très active sur le terrain : les Amis du Parc de la Dyle
- Concours photo "Silent Spreaders"
- Retour sur les journées de l'eau à Court-St-Etienne
- Conférence castor à Jodoigne
- Découvrez nos nouveaux projets « Curi »
- Le rôle des forêts dans la lutte contre les inondations
- Quand nos bénévoles se font planteurs et conteurs !
- Un guide pour faire soi-même le diagnostic de son habitation et se protéger des inondations
- Zones humides : La nature comme alliée
- Info phyto: réduction de la dérive dès le 1er janvier 2026

N°756 : Fournir des articles du CRDG pour bulletins/sites web des communes et associations partenaires du CRDG (sur demande)

- Envoi d'article bulletin communal en cours sur les communes des lieux des pêches électriques de mai 2025
- Envoi d'article bulletin communal de Rixensart, promotion de l'évènement « Big Jump 13/07/2025 »

A la demande

N° 757 : Projet « Belles photos de rivières sur Facebook »

Pour rappel, le projet s'essouffait depuis 2024, avec un taux de like et de partage en nette baisse. Il a été abandonné en 2025, faute de réactivité de la part des partenaires.

N°758 : Relayer les activités du CRDG auprès de la presse

Nb : cette liste n'est pas exhaustive

- CP JWE mars 2025
 - Radio RTBF matin, ouverture des JWE à Wavre en bordure de la Dyle à Wavre
 - Plateau TV Com, présentation du programme JWE
- CP AG du CRDG et nouveau président, avril 2025
- CP Big Jump, juillet 2025

Outre l'envoi de communiqués de presse (voir CP ci-dessus), de nombreux journalistes ont spontanément pris contact avec nous au fil de l'actualité :

- Émission Castor TV com, diffusion en septembre « Brab'an Nature »
- Reportage télévisé sur la thématique des barrages de castor en lien avec le déplacement des poissons (Canal Zoom, 03 décembre)
- Reportage audio sur la thématique des barrages de castor en lien avec le déplacement des poissons (RTBF audio + web, 10 décembre)
- Articles (2) sur les pêches électriques, vers l'avenir et la DH
- Articles sur les pollutions accidentelles (3) (Jodoigne et Court-Saint-Etienne), vers l'avenir, RTBF et TV Com + décembre et janvier 2026
- reportage sur les pollutions la Nethen à Beauvechain et le ruisseau du Village à Orp-Jauche (TV Com novembre et 03 décembre)
- reportage radio sur les pollutions, décembre rtbf matin 1^{ère} invité sur plateau radio
- reportage sur Aer Aqua Terra : bilan de l'année, à Orp-Jauche (TV COM décembre)
- Article Expo Ricochets, Centre Culturel de Jodoigne
- + Nombreux Post FB au quotidien sur les événements/actions de terrain du CRDG

+ voir le § 12 (revue de presse)

Journées wallonnes de l'eau

N°717 : *Coordonner le programme des JWE à l'échelle du bassin Dyle-Gette (les activités scolaires sont en bleu)*

Date		Lieu
Di 23 mars	Balade guidée dans la réserve N2000 de la vallée de la Dyle	Grez-Doiceau
Sa 29 mars	La Malaise un écosystème à protéger : balade et animation	Louvain la Neuve
Je 27 mars	Fresque de l'eau	Louvain la Neuve
Jeudi 20 mars	Protéger nos ressources en eau	Louvain la Neuve
Sa 15 mars	Animation "Sur les traces du castor" - Visite du barrage - sensibilisation - Grand public	Jodoigne
Lu 17 mars	Animation "Sur les traces du castor" - Visite du barrage - sensibilisation Ecole de Sainte-Marie-Geest	Jodoigne
Di 23 mars	Atelier "Ricochets", pour une reconnexion au vivant	Jodoigne
Sa 15 au Di 30 mars	Exposition "Ricochets", pour une reconnexion au vivant	Jodoigne
Sa 29 mars	Balade "Ressources en eau et paysages agricoles en Hesbaye Brabançonne"	Ramillies
Di 30 mars	Croisière au bord du Nil , rivière de charme !	Chastre
Ve 28 mars	Théâtre du Copion "L'eau cassée"	Villers la Ville
Ma 11 mars 9h et 11h	Spectacle "Sikou, l'eau en moi" - Ecole de Nil et Walhain	Walhain
Ve 28 mars	Séance d'informations sur le thème des inondations : Se protéger des eaux - Protéger notre eau	Walhain
Di 30 mars	Balade guidée "Beauté et danger d'un cours d'eau"	Walhain
Di 30 mars	Balade guidée dans la réserve naturelle de Genappe	Genappe
Di 30 mars	Chantier de nettoyage du lit de l'Argentine	La Hulpe
Ve 14 mars	Spectacle "Sikou, l'eau en moi"	La Hulpe
Ve 14 au 30 mars	Exposition du Contrat de rivière Dyle-Gette : nos rivières sont fragiles, protégeons-les !	La Hulpe
Ve 14 mars	Actions de sauvetage des batraciens en migration à Villers-la-Ville/Court-Saint-Etienne	Villers la Ville/Court St Etienne
Lu 17 mars	Actions de sauvetage des batraciens en migration à Villers-la-	Villers la Ville/Court St Etienne

	Ville/Court-Saint-Etienne	
Me 19 mars	Actions de sauvetage des batraciens en migration à Villers-la-Ville/Court-Saint-Etienne	Villers la Ville/Court St Etienne
Sa 15 mars	Chantier de gestion dans le refuge naturel de la Petite Coyarde à Mont-Saint-André (Ramillies)	Ramillies
Sa 29 mars	Opération de comptage de pontes de grenouilles rousses	Villers la Ville/Court St Etienne
Di 23 mars	A la découverte de la réserve naturelle de Nysdam	La Hulpe
Di 23 mars	Chantier de gestion dans la réserve naturelle de la Prairie du Carpu à Rixensart	Rixensart
Je 20 mars	Visite de la station d'épuration de Waterloo	Waterloo
Ve 21 mars	Visite de la station d'épuration de Waterloo	Waterloo
Lu 17 mars	Initiation à la pêche à l'étang du Buston avec animation indice biotique	Ottignies-LLN
Di 16 mars	Initiation jeune public à la pêche à l'étang du Buston	Ottignies-LLN
Di 16 au 27 mars	Chantier de nettoyage du lit de la Dyle GNP (27 mars)	Wavre
Mardi 18 mars	Animation du Contrat de rivière Dyle-Gette "les pieds dans l'eau et le nez dans la rivière"	Court-Saint-Etienne
Mercredi 19 mars	Animation "les pieds dans l'eau et le nez dans la rivière"	Court-Saint-Etienne
Mardi 25 mars	Animation du Contrat de rivière Dyle-Gette "Ici commence la mer"	Grez-Doiceau
Vendredi 14 mars	Animation du Contrat de rivière Dyle-Gette "Univers de la mare"	Beauvechain
Sa 15 mars	Visite et conférence sur le fonctionnement de la distribution d'eau sur Orp-Jauche et dans l'Est du Braban wallon.	Orp-Jauche
16-mars	Salon Inondéa dédié à la problématique des inondations	Seneffe
30-mars	Visite de la station d'épuration de Nethen	Grez-Doiceau
20-mars	Conférence "Y-a-t'il assez d'eau sur terre pour nourrir 9 milliards d'habitants en 2050 ?"	La Hulpe
24-mars	Chantier de nettoyage du Marais de la Mazerine - GNP	La Hulpe

L'année 2025 a récolté les chiffres suivants : **39 activités grand public et scolaire (ou extrascolaire) pour +/- 2.000 participants : 1.163 adultes et 804 élèves.**

Une collaboration a été développée avec le Printemps des Sciences et son antenne brabançonne (Science Infuse notamment) avec une participation aux événements d'ouverture et de clôture :

- 19 mars : séance d'ouverture des JWE et collaboration du « Printemps des sciences » à Namur
- 15 juin : séance de clôture des JWE et collaboration du « Printemps des sciences » à Louvain-La-Neuve par Science Infuse

La collaboration avec le Cluster H2O n'a abouti sur aucune activité en Dyle-Gette.

+ voir l'article paru dans la LI du CRDG de juillet

Entame de la coordination du programme 2026 mi-novembre 2025. Une trentaine d'activités seront proposées dont deux activités spécifiques :

- Un évènement proposé par l'Alliance Centre Brabant wallon (fédération d'entreprise du centre du BW)
- Proposition de 3 animations (Fresque Inondation, Escape Game, Découverte de la rivière) dans le programme du Printemps des Sciences 2026.

N°718 : Programmer des animations pour le public scolaire à l'échelle du bassin Dyle-Gette lors des JWE

Voir tableau ci-dessus et statistiques de **l'action n°717** (activités renseignées en bleu).

Supports d'information pour riverains

N°709 : Coordonner la réalisation d'un ouvrage « Histoire(s) en Gette » en collaboration avec les historiens locaux du bassin de la Gette

Pour rappel, constitution du comité de rédaction en 2024 avec les communes suivantes : Beauvechain, Hannut, Héléécine, Incourt, Jodoigne, Orp-Jauche, Perwez et Ramillies (pas d'auteurs identifiés sur Lincen).

Un chapitre est consacré à l'origine des noms de cours d'eau rédigé par Jean Germain de la Commission Royale de Dialectologie et Toponymie (CRDT).

Les articles pour les communes de Ramillies et Lincen ont finalement été rédigés par le CR Dyle-Gette, en collaboration avec des acteurs locaux (citoyens, musée).

Des réunions ont eu lieu avec Guy Gramme (citoyen de Ramillies) le 10 janvier, Jean-Pierre Delandé (citoyen d'Orp-Jauche) le 5 juin et Céline Vriens (directrice du Musée Pellegrin à Héléécine), pour poursuivre la constitution du comité de rédaction et/ou obtenir de la documentation et répondre aux questions.

Mi-juin : un mail de rappel des délais a été envoyé au comité de rédaction.

La 1^{ère} maquette graphique sous le canevas d' « *Histoire(s) en Dyle* » est en cours de réalisation début 2026.

N°734 : Réaliser et diffuser des supports de communication et de sensibilisation adéquats à l'attention des riverains et de la population à l'échelle du bassin Dyle-Gette

1) anciens supports issus du GT « communication/sensibilisation des riverains » mis en place en 2018 :

- Sensibilisation « *in situ* » - placement de calicots de sensibilisation humoristiques sur les thématiques des infractions environnementales le long des cours d'eau

Pour rappel : ces bâches de sensibilisation sont liées aux dépôts de déchets verts (tonte de pelouse/taille de haie), déchets divers et pulvérisation de pesticides le long des cours d'eau. Elles ont été fournies par le CRDG aux 23 communes, qui les placent à des endroits stratégiques durant les mois de juin, juillet, août et septembre.

En 2025, 6^{ème} année de placement depuis 2020 : le CRDG a relancé les partenaires communaux en mai pour le suivi, y compris la promotion du placement de cette bâche dans leurs supports de communication. Comme toujours, grande difficulté à obtenir des informations sur les suivis effectués.

2) nouveaux supports de communication/sensibilisation :

- 1) Un « code de bonne pratique du riverain » est en cours de réalisation en collaboration avec le Brabant wallon.

(voir l'action N°N23DG0881 : Réaliser une publication "code de bonnes pratiques du riverain de cours d'eau")

- 2) Cfr La nouvelle action n° N23DG1136 : *Mettre en œuvre la convention de partenariat inondations avec le SPW « Développement de la culture du risque d'inondation et de projets visant à améliorer la résilience du territoire face aux inondations »*

Pour rappel, dans le cadre du GT « animation » de ce projet, une série d'outils d'animations/sensibilisation ont été créés .

N° 751 : Complétion du réseau de panneaux nominatifs en place le long des rivières sur les voiries carrossables et les sentiers/chemins de promenade

1) Participation à un GT avec l'IGN pour la mise à jour des hydronymes en Wallonie :

Pour rappel, Olivier Pierre, toponymiste à l'IGN, nous a approchés en 2023 dans le cadre de la mise à jour de la dénomination des cours d'eau à l'Atlas des cours d'eau du SPW-DCENN. L'objectif est de rendre cohérent les dénominations utilisées à l'Atlas et par l'IGN. Le projet s'appuie sur la rencontre avec les acteurs locaux.

Deux premières réunions de travail ont eu lieu en 2024 (à Chastre et Chaumont-Gistoux).

En 2025, trois réunions ont eu lieu :

- le 12 mai à Grez-Doiceau ;
- le 8 juillet à Beauvechain ;
- le 17 novembre à Orp-Jauche

2) Demandes ponctuelles de panneaux supplémentaires (voiries ou sentiers) en Dyle-Gette :

RAS en 2025

N° N23DG0881 : Réaliser une publication "code de bonnes pratiques du riverain de cours d'eau"

Cfr La nouvelle action n° N23DG0881 : Réaliser une publication "code de bonnes pratiques du riverain de cours d'eau".

La plupart des réunions de coordination ont eu lieu en 2024.

Le projet s'est finalisé courant 2025, en collaboration avec le Brabant wallon et le Contrat de rivière Senne. La coordination de la rédaction et la rédaction ont été confiées au CRDG, en concertation avec le gestionnaire du cours d'eau de 2^{ème} catégorie et différents services de la Province. La mise en page, l'impression et la diffusion sont à la charge de la Province.

La brochure sera en format A5 (10 pages recto-verso), 7 versions successives de la maquette ayant été réalisées par la graphiste

de la Province, laquelle se chargera de la diffusion en toute-boite (non nominative) aux riverains des cours d'eau. Son titre sera « *une rivière dans mon jardin* ».

En 2025 :

- le 10 juin : réunion sur le thème de la diffusion de la publication, avec quelques partenaires communaux.
- le 19 août : unique rencontre en présentiel à la PBW entre tous les intervenants (CRDG, CRS, PBW, Gestionnaire Classe 2)
- fin décembre : demande d'aide à la diffusion de la brochure (difficulté pour les communes et la PBW d'obtenir les noms des rues bordants les CE et ainsi déterminer le nombre d'habitations riveraines). Le service cartographie du SPW-DCENN nous a alors aidé en urgence fin 2025.

La brochure est disponible sur : <https://www.brabantwallon.be/vivre-en-bw/cours-deau/rivieres>

Une conférence de presse aura lieu au printemps 2026.

Une collaboration sera développée pour sa diffusion dans les communes hors BW (Lincent et Hannut, Gembloux et les communes en Hainaut du CR Senne).

Evènements locaux le long des cours d'eau

N° 704 : Coordination de l'organisation de la descente de la Dyle en kayak

Entame, en 2025, de la collaboration avec les Communes de Genappe, Court-St-Etienne Ottignies-LLN, Wavre, Grez-Doiceau + Syndicat d'initiative de Wavre (VisitWavre), pour la descente 2026 de la Dyle en kayak.

Le BWYC et le club de Kayak de Leuven, nouveaux partenaires officiels renouvellent leur collaboration pour l'édition 2026.

Le partenariat est donc identique à celui de l'édition précédente (2024).

Pour cette édition 2025, plusieurs réunions ont donc eu lieu :

- 23/9 et 1/12 avec le partenariat.
- 23/9 et 28/11 avec le Club de Kayak de Leuven
- 4/11 avec Anne-Lise Van Osmael, gestionnaire SPW-DCENN.
- 13/12 repérage
- Second repérage prévu le 4 mars 2026

L'évènement aura lieu de week-end des 28 & 29 mars 2026.

La demande de dérogation à la navigation a été introduite par le CRDG.

Les procédures administratives sont de plus en plus complexes pour l'évènement.

L'édition 2026 pourra accueillir +/- 800 participants ce qui demande de plus en plus de logistique.

La gestion des embâcles est assurée par une entreprise sous-traitante du SPW sur base du rapport et localisations fournies par le CRDG. Travail complexe et énergivore mais qui a le mérite de collaborer étroitement avec tous les partenaires dans le respect du cours d'eau.

N°705 : Organiser d'autres types d'évènements locaux le long de cours d'eau

Organisation d'un « Big Jump » le 13 juillet au lac de Genval à Rixensart en collaboration avec Bubbles and More, les Communes d'Overijse et Rixensart, le Yacht club de Genval et la VMM, lui conférant une dimension intercommunautaire :

- 10 avril : visio avec la commune de Rixensart
- une permanence prévue au stand de sensibilisation du CRDG
- communiqué de presse envoyé début juillet

Nombre de participants : très grand succès de participation, +/- 120 personnes

Cet évènement récolte de plus en plus de succès d'année en année : il a été demandé au CRDG de reprendre l'organisation pour la toute dernière fois en juillet 2026 (dernier délai fixé par les objectifs de la Directive cadre européenne « Eau » pour atteindre l'objectif de la bonne qualité des eaux).

+ voir l'action 704 : aide à l'organisation de la descente de la Dyle en kayak

+ voir l'action n° 711 : organiser des promenades guidées le long des cours d'eau

+ voir l'action n° 717 : coordonner le programme des JWE à l'échelle du bassin Dyle-Gette

N°711 : Organiser des promenades guidées le long des cours d'eau

Pour rappel, nous avons entamé un cycle de balades nature en 2020, à l'occasion de la sortie d'un guide de balades nature en Brabant wallon édité par Natagora-BW (co-financement avec le CRDG) (voir le bilan d'activités 2020).

Malheureusement, la crise Covid, et ensuite le manque de temps, a interrompu notre projet de balades récurrentes proposées dans ce cadre.

Aujourd'hui, nous optons désormais pour la réponse à des demandes ponctuelles.

04-05-25	Hannut	Balade guidée Wansin	GAL Meuse Campagnes	non	Oui	22	
----------	--------	----------------------	---------------------	-----	-----	----	--

24 et 25-05-2025	Hannut	Balade guidée Réserve des 7 Fontaines	GAL Meuse Campagnes	non		?	
------------------	--------	---------------------------------------	---------------------	-----	--	---	--

Animations jeune public

N°712 : Réaliser des animations scolaires hors cadre JWE

13-02-25	Waterloo	Animation scolaire batraciens	CR Senne	non	oui	1	24
----------	----------	-------------------------------	----------	-----	-----	---	----

21-05-25	Jodoigne	Ateliers CEPES (école secondaire)	CEPES	non	ICLM, durée vie déchets et indice biotique	6	75
----------	----------	-----------------------------------	-------	-----	--	---	----

01-12-25	Jodoigne	Animation/ballade guidée	Athénée Royal		Castor	1	18
----------	----------	--------------------------	---------------	--	--------	---	----

04-12-25	Jodoigne	Animation/ballade guidée	Athénée Royal		Castor	1	26
----------	----------	--------------------------	---------------	--	--------	---	----

L'animation scolaire « ICLM » est désormais intégrée dans les modules que le CRDG propose aux écoles dans le cadre de ses campagnes d'animations scolaires.

Une 6ème campagne d'animations scolaires globale « CRDG » (année scolaire 2024-2025) s'est terminée en avril 2025, avec une nouvelle plate-forme d'inscriptions.

Durant cette année scolaire 2024-2025, **26 animations ont eu lieu pour 481 élèves, dont** 17 animations sur le thème « ICLM » et 8 sur la découverte de la mare.

Voici le tableau complet de ces animations (NB : la liste est classée par animateur).

Animation	Date	Nom école	Adresse école	
Ici commence la mer	Lundi 2 décembre 2024	École Caritas	4 Chaussée de Namur, 1320 Hamme-Mille	25
Ici commence la mer	Lundi 10 mars 2025	ecole communale de lens-st-remy	rue des bourgmestres 5, 4280 Hannut	20
Ici commence la mer !	Lundi 13 janvier 2025	Ecole du Petit Chemin	chemin de la Waronche 18, 1471 Loupoigne	17
Ici commence la mer !	Lundi 13 janvier 2025	Ecole du Petit Chemin	chemin de la Waronche 18, 1471 Loupoigne	19
Univers de la mare	Lundi 18 novembre 2024 - Après-midi	Caritas	4 chaussée de Namur 1320 Beauvechain	16

Univers de la mare	Lundi 18 novembre 2024 - Matin	Ecole La Source	Avenue de la Rochefoucauld 7 1330 RIXENSART	10
Univers de la mare	Vendredi 22 novembre 2024	Ecole La Source	Avenue de la Rochefoucauld 7 1330 RIXENSART	12
Univers de la mare -	Vendredi 22 novembre 2024	Ecole La Source	Avenue de la Rochefoucauld 7 1330 RIXENSART	10
Univers de la mare	Vendredi 14 mars 2025	Ecole Caritas	4, Chaussée de Namur - 1320 Beauvechain (Hamme-Mille)	27
Univers de la mare -	Lundi 7 avril 2025 1:30 PM - 2:20 PM	ecole communale d'Ottignies	avenue des combattants 35 1340 Ottgnies	30
Univers de la mare	Mardi 8 avril 2025 - 10h30 - 12h10	Ecole Les Colibris	rue des Combattants 112 1310 La Hulpe	17
Univers de la mare	Mardi 1er avril 2025 - 10h30 - 12h10	Ecole Les Colibris	rue des Combattants 112 1310 La Hulpe	18
Ici commence la mer	Mardi 25 mars 2025	Ecole de La Petite Source	avenue des sapins 27E, 1390 Biez	9
Ici commence la mer ! - Après-midi	Mardi 11 mars 2025	Ecole communale de Merdorp	rue du marquat, 4280 Hannut	17
Ici commence la mer ! - Matin	Mardi 11 mars 2025	ecole communale de Thisnes	rue du Chiroux 18, 4280 Hannut	17
Ici commence la mer !	Mardi 14 janvier 10h40-12h20	La Chouette Ecole	Rue René Ménada 12 1320 Beauvechain	26
Ici commence la mer !	Mardi 14 janvier 13h40-15h20	Chouette École Hamme-Mille	Rue Rene Ménada 1320 Beauvechain	18
Ici commence la mer !	Mardi 15 octobre 2024 - 13h40 à 15h20	Le chemin des enfants	Rue de la barre 5 1325 Chaumont	21
Ici commence la mer	Mardi 8 avril 2025	Ecole de La Petite Source	Avenue des sapins 27E, 1390 Biez	7
Ici commence la mer	Vendredi 14 février 2025 - 13h40 - 15h20	Ecole Sainte-Agnès-	26, rue des Ecoles-1330 Rixensart	21
Ici commence la mer	Vendredi 14 février 2025 - 10h40 à 12h30	Sainte-Agnès Rixensart	26 rue des Ecoles 1330 Rixensart	20
Ici commence la mer !	Vendredi 14 mars 2025 - 13H40 à 15H20	Le chemin des enfants	Rue de la barre 5 1325 Chaumont	25
Ici commence la mer	Vendredi 22 novembre 2024	Ecole de La Petite Source	Avenue des sapins 27E, 1390 Biez	25
Ici commence la mer	Vendredi 31 janvier 2025	Ecole libre Caritas	4, Chaussée de Namur 1320 Beauvechain (Hamme-Mille)	27
Ici commence la mer	Vendredi 8 novembre 2024 10h30 - 12h05	École communale de Tilly	Rue du Culot, 4. 1495 Tilly	17
Les pieds dans l'eau et le nez dans la rivière	Vendredi 17 décembre 2025	École caritas	4, Chaussée de Namur 1320 Beauvechain (Hamme-Mille)	10
				481

+ demande ponctuelle du CEPES de Jodoigne : le 21 mai 2025, 3 ateliers sur le terrain pour les classes de 2^{ème} secondaire (qui faisaient suite à une conférence en 2024) :

- animation sur les invertébrés aquatiques
- animation sur la durée de vie des déchets
- animation sur le thème des déchets sauvages et marquage d'avaloirs avec les pochoirs « ICLM »

(4 avril : repérage sur le terrain pour le lieu et le déroulement des ateliers)

Pour ce projet, collaborations avec l'asbl Bubbles And More et la Ville de Jodoigne

+ voir l'action n° 710 : projet pédagogique « poissons en classe »

+ voir l'action n° 718 : animations scolaires dans le cadre des JWE

+ voir l'action n° 728 : animations extra-scolaires pour jeune public

Une plus petite campagne d'animations scolaires a été organisée pour la période octobre 2025 à mai 2026, en ciblant les écoles qui ont encore peu ou pas bénéficié d'animations scolaires CRDG ces dernières années. Une 12 aine d'animations ont ainsi été programmées.

N°728 : Favoriser des partenariats entre le CRDG et le secteur des mouvements de jeunesse et autres structures jeune public non scolaires

Pour rappel, les animations jeune public en « extra-scolaire » sont réalisées dans les cadres suivants :

- cadre JWE : voir l'action n° 717
- gestion des EEE : voir l'action N° 1143(Nouvelle action 2024 : Les actions d'information/sensibilisation en rapport avec les actions du CRDG en matière de lutte contre les espèces exotiques envahissantes)
- cadre nettoyage des cours d'eau : voir l'action N° 722 (favoriser les Teambuilding). En effet, plusieurs organisations s'adressant au jeune public ont participé à divers chantiers.

Prêt de matériel

N° 731 : Fournir un service de prêt de gobelets réutilisables à l'effigie du CRDG

RAS en 2025

N°732 : Fournir ou prêter du matériel d'exposition, d'information et d'animation

Pour rappel, le CRDG est régulièrement approché pour fournir/prêter de manière ponctuelle des informations/documentation sur différents thèmes :

Date	Lieu	Matériel	Partenaire
03-mai	Abbaye d'Aywiers	X-banner jardin résilient	Lasne Nature
09-juin	Perwez - Conférence sur le castor	3 cranes de castor, 2 bois rongés (longue branche et tronc) et ouvrage "le castor" de Pierre Cabart - Expo castor Natagora	Eric Vanderlinden - Jardins Partagés
22-juin	Walhain/jardins au naturel	Jardin résilient + poster Balsamine + docu + 2 A3 PN	Commune
01-sept	Parc Naturel Htes Fagnes	Don de 3 jeux SPGE En avant vers la mer et 3 livres pour les maternelles	Parc Naturel des Hautes Fagnes

+ voir les actions n° 719.11 et 722 : thématique « déchets et cours d'eau »

N°733 : Prêter du matériel de gestion

RAS en 2025

Pour ce qui est du matériel de nettoyage des cours d'eau : c'est notre partenaire Aer Aqua Terra qui dispose et gère le matériel. A ce jour, Be Wapp a mis à disposition de nouveaux kits mutualisés (kits de nettoyage) pour les CR du district de l'Escaut.

Pour ce qui est des barrages flottants, voir les actions n° 719.9 et n° 719. 11 (opération rivières propres) et n° 738 (campagne de sensibilisation ICLM).

Un barrage Ofni's ... étangs Argenteuil ??

Partenariats avec acteurs ciblés

N°692 : Implication du CRDG dans le Pôle régional consultatif de l'Environnement (CESE, Conseil économique, social et environnemental de Wallonie/ Pôle environnement/Eau)

Pour rappel, notre collègue Isabelle (suppléante) représente depuis 2020 les CR de Wallonie en compagnie de Samuel Vander Linden (CR Meuse aval) au sein de cet organe consultatif à l'échelle de la Wallonie. Faute d'autres candidatures au sein des 14 CR de W, leur mandat a été reconduit courant 2022 pour une période de 5 ans.

Le travail est conséquent (voir les bilans d'activités de 2021 à 2024).

Réunions où notre duo de représentants des CRWs s'est impliqué :

Liste des dossiers avec avis remis ou transmis pour avis aux collègues concernés des CRWs de janvier à juin 2025 :

Instance	Date	N°	Thématique	Titre
Pôle Environnement	21-05-2025	ENV.25.51.AV	Eau	Zones de prévention -Source Jacquet E1-Les Rochettes G1-Pachi Al Fontaine-NAMUR)
Pôle Aménagement du territoire Pôle Environnement Pôle Ruralité Comité de Contrôle de l'Eau	20-05-2025	ENV.25.49.AV-AT.25.70.AV-RUR.25.0677.AV-NaturePeche-DOC.25.CCEAU.90 (Enjeux PGDH4)	Eau	Protection de l'eau en Wallonie : enjeux et recommandations
Pôle Environnement	19-05-2025	ENV.25.50.AV	Eau	PASH 2025-01
Pôle Environnement	18-04-2025	ENV.25.39.AV	Eau	Zones de prévention-Bas Bois de Hômont P2-PALISEUL
Pôle Environnement	27-02-2025	ENV.25.20.AV	Eau	Zones de prévention-Puits Villa des Renauds-LIBRAMONT-CHEVIGNY
Pôle Environnement	27-02-2025	ENV.25.22.AV	Eau	Zones de prévention-Bougnimont-LIBRAMONT-CHEVIGNY
Pôle Environnement	24-02-2025	ENV.25.19.AV	Eau	PASH 2024-02
Pôle Environnement	03-02-2025	ENV.25.8.AV	Eau	Zones de prévention-SoigniesP2-SOIGNIES
Pôle Environnement	03-02-2025	ENV.25.7.AV	Eau	Zones de prévention-TrussogneG1-HOUYET)
Pôle Environnement	16-01-2025	ENV.25.4.AV	Eau	Zones de prévention - Petit-Thier - Vif Salm D1 - VIELSALM
Pôle Environnement	16-01-2025	ENV.25.5.AV	Eau	Zones de prévention-Culot de Liege-ROCHEFORT

+ courant 2025 : demande de collaboration avec les autres CRWs pour une implication plus prononcée de leur part dans l'analyse de certains dossiers. Malheureusement, pas de réponse reçue.

N°694 : Organiser la cérémonie de signature du PA 2023-2025

Pour rappel, a eu lieu le 21 mars 2023 à Mont-Saint-Guibert, en suite de l'assemblée générale semestrielle de l'asbl CRDG, destinée à l'ensemble du partenariat du CRDG.

Avec la collaboration de la Commune de Mont-St-Guibert.

La prochaine cérémonie de ce type aura lieu au Centre Culturel de Perwez le 23 avril 2026 (cérémonie de signature du PA 2026-2028) : la salle a été réservée courant 2025.

N° 714 : Relayer les initiatives prises par les producteurs d'eau, par Protect'Eau et par le SPW-DESO en matière de protection des eaux souterraines

- Participation, lors des JWE, à la visite de la nouvelle station de pompage d'Orp-Jauche + relais sur les réseaux sociaux (SWDE)
- Communication des accidents de pollutions dans les zones de captage d'eau : contacts avec la SWDE et l'in BW (ex : accident à Beauvechain) (voir l'action n° 745)

NB/ redondance partielle avec l'action n° 725 : l'aide-conseil aux agriculteurs

N°721 : Aider aux rencontres interrégionales avec les acteurs flamands des bassins de la Dyle et de la Gette

Pour rappel, le CRDG, limitrophe de la Flandre, a depuis toujours entretenu des contacts avec les gestionnaires flamands et le secteur associatif flamand actif au-delà de nos « frontières » (voir les rapports d'activités précédents). Nous restons ouverts à toute nouvelle demande de collaboration, dans la mesure de nos disponibilités.

Par ailleurs, la Région wallonne et la VMM ont institué, depuis +/- 5 ans la tenue de réunions plus « formelles », sous la forme de GOW et de IWP à l'échelle des sous-bassins versants limitrophes (voir les rapports d'activités précédents).

En 2024, suite à la demande flamande de nouvelles réunions GOW/IWP à son adresse, le CRDG a souhaité que soit organisée d'abord, en amont, une réunion d'évaluation entre les CR de W concernés et la RW sur la période de +/- 5 ans de cette nouvelle concertation « formelle » mise en place. Cette réunion s'est tenue le 16/10/2024.

Il en a résulté la nécessité de rééquilibrer à l'avenir les implications respectives des CR de W et de la RW dans la préparation et l'organisation de ces réunions.

Fin 2024, de nouveaux contacts ont été pris avec nos homologues flamands pour organiser une réunion interrégionale « Dijle-Ghete » début 2025 (une salle avait été réservée par le CRDG pour le 18/02/2025 à la station d'épuration in BW de la vallée de la Dyle), mais il s'est avéré que la RW ne dispose malheureusement pas de moyens supplémentaires pour prendre en charge la tenue de ces réunions.

+ voir l'action n° 705 : l'action « Big Jump » au lac de Genval

+ voir les actions n° 739 à 743 : projet Life Riparias

N°723 : Favoriser des partenariats entre le CRDG et le secteur du développement rural

(Communes & Fondation rurale de Wallonie ...)

Pour rappel, voir essentiellement le soutien aux initiatives participatives communales auxquelles la FRW est partie prenante (voir l'action n° 735.4).

Par ailleurs, sachant que le GAL « Culturalité en Hesbaye brabançonne », qui fédère 7 communes de Dyle-Gette) est membre depuis toujours du CRDG), le CRDG a souhaité courant 2025 inviter 2 autres GAL (Groupes d'action local) à se faire membre du CRDG: le GAL « des 4 Bras », dont 2 communes de Dyle-Gette et le GAL « Meuse & Campagnes », dont 1 commune de Dyle-Gette. Pour ces 2 « nouveaux » GAL, la réciprocité nous a été demandée (le CRDG fait donc partie de leurs membres aussi).

N°724 : Favoriser des partenariats entre le CRDG et le secteur du tourisme

(Brabant wallon, Maisons du Tourisme & OTL et SI)

Collaboration avec le Syndicat d'initiative de Wavre (Visitwavre), dans le cadre de la descente de la Dyle en kayak en 2026 (voir l'action n° 704).

N°725 : Favoriser des partenariats communaux et supra-communaux entre le CRDG et le secteur de l'aide-conseil aux agriculteurs

(Communes & Natagriwal, Protect'Eau, SPW-GISER, SPW-DDR...)

Pour rappel, le partenariat du CRDG avec SPW-GISER et Natagriwal a été quelque peu renforcé grâce à la nouvelle convention « CuRi » (voir les actions n° 759 et N23DG1136)

NB/ redondance partielle avec l'action n°714

N°726 : Favoriser entre le CRDG et le secteur de l'aide-conseil pour la mise en œuvre de Natura 2000

- Divers échanges (avec quels partenaires ?) au sujet d'un projet de restauration des étangs, souhaité par le propriétaire du Domaine d'Argenteuil, en zone amont de l'Argentine, à Waterloo, dans lesquels nous sommes en cours de gestion contre le développement de l'hydrocotyle fausse-renoncule. Nous essayons de retarder le début de ce projet afin de pouvoir d'abord éliminer l'espèce du site et éviter de la disperser partout.
- Rencontre de terrain avec Natagriwal et la Commune de Genappe autour d'un projet de restauration des étangs, souhaité par le propriétaire du château de Pallandt. Or, nous sommes en cours de gestion des berces du Caucase et des balsamines de l'Himalaya dans ces endroits-là. Nous essayons donc de postposer le début des travaux à 2027.

- Réunion de terrain le 04 novembre avec l'UCL, Natagriwal, la Commune d'OLLN et les associations locales pour présenter et échanger autour d'un projet de restauration global et de reconexion des fonds de vallées du bois de Lauzelle.

N°727 : Favoriser des partenariats entre le CRDG et le secteur des entreprises

15/09 : visite du chantier de la cyclostrade à Wavre, demande de l'entreprise SOCOGETRA en vue que statuer sur la demande de remblais de la zone humide. Collaboration ensuite avec la Ville de Wavre et l'in BW.

Par ailleurs, la collaboration avec le Cluster H2O dans le cadre des JWE 2025 n'a pas abouti à une participation du secteur des entreprises en Dyle-Gette.

- + voir l'action n° 749 : organiser une rencontre d'information et d'échanges entre les partenaires du CRDG sur le thème "eau et entreprises"
- + voir l'action n°722 : favoriser les « teambuilding »

N° 729 : Collaborer avec le secteur culturel

Diverses collaborations ont eu lieu avec les Centres culturels de Jodoigne/Orp-Jauche et de Perwez, tous deux membres du CRDG :

- voir l'action n° 717 : coordination du programme des JWE (CC de Jodoigne/OJ)
- le programme des animations scolaires du CRDG a été intégré dans une brochure d'information destinée aux établissements scolaires secondaires de l'entité de Jodoigne (CC de Jodoigne/OJ)
- une réservation de salles ont été effectuée auprès du Centre culturel de Perwez pour l'événement du 23 avril 2026 (AG semestrielle du CRDG + cérémonie de signature du PA 2026-2028)

N°736 : Soutenir la réalisation de projets locaux

Pour rappel, la reconduction annuelle de l'appel à projet du CRDG pour le soutien financier à des projets locaux ponctuels rencontre de plus en plus de difficultés d'ordre pratique et de manque de temps pour la Cellule de coordination. Malgré tout l'intérêt qu'il présente, notre intention est de mettre fin à cet appel à projets annuels systématique.

Depuis 2023, nous réservons dorénavant plutôt notre disponibilité pour soutenir des projets locaux sur demande de nos partenaires ou sur nos propres initiatives :

- rencontre de terrain et mise en réseau avec Alain Libert (video club amateur « Team choice » de Wavre), qui a sollicité un soutien financier auprès du CRDG afin de poursuivre et valoriser ses rushs par une capsule vidéo sur le nettoyage des cours d'eau et les actions de Aer Aqua Terra (voir l'action n°753 : Poursuivre l'utilisation de l'outil de sensibilisation/communication sur la problématique des déchets diffus dans les cours d'eau).

- par ailleurs, le CRDG souhaite continuer à apporter son aide active à la réalisation de nouveaux panneaux d'information sur la « ligne de partage des eaux Escaut/Meuse » le long du RAVeL : après le soutien à l'installation de panneaux semblables sur Perwez et sur Hannut ces dernières années, le projet suivant est d'en installer prochainement sur Ramillies.

- + voir l'action n° 735.4 : aide aux différentes structures communales participatives
- + voir l'action n° 723 : aide au secteur du développement rural

D'autres actions du PA sont aussi relatives au soutien et à des aides-conseils du CRDG pour la réalisation d'actions ou de projets locaux :

- Voir les actions n° 701 et 703 : lutte contre les EEE
- Voir l'action n° 719 : nettoyage des cours d'eau
- Voir l'action n° 720 : lutte contre les infractions environnementales
- Voir l'action n° 730 : lutte contre les points noirs spécifiques
- Voir l'action n° 735 : réponse aux sollicitations des partenaires membres du CRDG
- Voir les actions n° 732/733 : fourniture ou prêt de matériel de gestion et d'animation
- Voir l'action n° 734 : supports de communication aux riverains
- Voir l'action n° 738 : campagne « ICLM »
- Voir l'action n° 745 : lutte contre les pollutions accidentelles
- Voir l'action n° 751 : panneaux nominatifs des cours d'eau
- Voir l'action n° 693 : ensemencement/traitement biologique des petits cours d'eau pollués

N°747 : Organiser des rencontres d'information et d'échanges entre les partenaires du CRDG

A l'occasion des réunions des **organes d'administration** et des **assemblées générales de l'asbl CRDG** (voir le chapitre 13) :

- lors de l'AG du 07/10/2025 :
 - o le nouveau centre de dépotage (récolte des produits PCRA) à la station d'épuration in BW de la vallée de la Dyle (in BW) + le centre de traitement des PCRA à la station d'épuration de Oupeye (AIDE)

- installation de panneaux didactiques dans la vallée de la Dyle le long du RAVeL par les partenaires associatifs (Patrimoine stéphanois, les Amis de Bousval et Environnement Dyle)

Premières Journée « porte ouverte » du CRDG :

- 25/08 : préparation et rangement des locaux pour l'évènement
- 10/09 : préparation en équipe des divers stands
- 11/09 : matinée porte ouverte au CRDG (30 visiteurs)
- 12/09 : après-midi porte ouverte annulée par faute de participants
- suivi par mail et suivi des demandes diverses récolées à l'issue de la matinée
- très bon échos des participants, à réitérer en 2026 ou 2027 pour le grand public et/ou le public scolaire

+ voir aussi le CTSBH du 02 juin (voir l'action l'action N° N23DG1136)

N°748 : Organiser des sessions de présentation d'actions illustratives réalisées par les partenaires dans le cadre du programme d'actions du CRDG

Pour rappel, ce projet est reporté de longue date, faute de temps.

RAS en 2025

N°749 : Organiser une rencontre d'information et d'échanges entre les partenaires du CRDG sur le thème "eau et entreprises"

Mars : une proposition a été avancée concernant l'organisation avec l'Alliance Centre BW d'une journée dédiée aux efforts consentis par le secteur pour diminuer leur impact sur la qualité de l'eau en mars dans le cadre des JWE 2026. Cette activité est en cours d'organisation et en collaboration avec l'in BW et la société Réalco. Elle aura lieu le 17 mars 2026.

N°750 : Poursuivre le réseau d'analyse de la qualité des eaux du CRDG

Pour rappel, ce projet est reporté de longue date, faute de temps.

RAS en 2025

Nb : initiative en dehors du réseau : indice biotique réalisé le 12 mai dans la Dyle et Ry de Fonteny à Genappe en collaboration avec Environnement Dyle.

Nouvelle action 2025 : Participer au nouveau GT CRW's District Escaut :

Constitution d'un groupe de travail au sein des CRW's du district de l'Escaut (CR Senne, CR Escaut-Lys, CR Dendre, CR Haine) dont les objectifs sont les suivants :

- Mutualiser les possibilités de visite de terrain (aménagement anti inondation/test chantier EEE-renouée/site aménagement castor) à destination des pouvoirs publics
- Mutualiser les formations existantes à destination des pouvoirs publics
- Anticiper la venue du castor sur le territoire non colonisé
- Organiser un évènement à l'échelle des CR du district de l'Escaut à destination du grand public en 2027 (action PA 2026-2028)
 - 20/08 : 1^{ère} rencontre au CR Escaut-Lys
 - Seconde rencontre avec le GT Castor, préparation d'un courrier aux communes objectif : anticiper la venue

Réponses aux sollicitations diverses

N°695 : Répondre aux sollicitations diverses de la part de particuliers et de partenaires non membres du CRDG

(Riverains, particuliers, bureaux d'études, étudiants/candidats stagiaires, structures éducatives, organisations diverses...) :

Pour rappel, la Cellule de coordination continue à poursuivre ce travail, dans la mesure de ses disponibilités. Ne sont pas compris dans les listes ci-dessous toutes les concertations et contacts téléphoniques.

NB : outre les sollicitations de personnes privées à titre individuel, beaucoup de ces sollicitations « extérieures » émanent aussi de partenaires issus du 2d cercle de partenariat (cad des organismes qui collaborent +/- régulièrement avec le CRDG mais qui ne sont pas membres du CRDG) (voir les détails dans les rapports d'activités précédents).

NB : les sollicitations des partenaires membres de l'asbl CRDG sont par ailleurs traitées à l'action n° 735.

1) Réponse aux sollicitations diverses (sauf celles en lien avec la résolution de points de points noirs le long des cours d'eau) :

Pour rappel, nous sommes notamment sollicités concernant la gestion des cours d'eau, les obligations des riverains et celles du gestionnaire du cours d'eau, les modifications de niveau d'eau à proximité de vannes, des demandes d'info de la part de riverains à propos de travaux effectués aux cours d'eau ou du cadre juridique lié aux cours d'eau, le parcours de cours d'eau, l'assainissement des eaux, des demandes de collaboration (notamment pour des actions de sensibilisation), des infos sur le CRDG Dans la plupart des cas, nous répondons par mail ou tél et/ou nous transférons la demande vers les gestionnaires ou les partenaires concernés (nb : nous ne faisons plus de relevés systématiques de ce genre de demande depuis 9 ans, faute de temps).

NB : de nombreux riverains continuent à nous solliciter pour infos, avis ou relais, pour les obligations en matière de rejets des eaux usées, l'état des lieux de leur cours d'eau, la présence de castor, la présence de plantes invasives, les risques d'inondations ...

NB : par ailleurs, de nombreux groupes de riverains continuent à utiliser les réseaux sociaux afin d'appuyer les demandes de renseignements/suivis (y compris les colmatages de DO/déversoirs d'orage).

Nb : cette liste n'est pas exhaustive (notamment tous les appels téléphoniques ne sont pas pris en compte)

- beaucoup de demandes concernant la cohabitation avec le castor (voir l'action n°715)
- demandes concernant des entraves à l'écoulement (relais vers les gestionnaires de cours d'eau)
- demande d'information sur le captage/pompage dans les cours d'eau (Genappe)
- demande de conseils sur la gestion de la végétation en bordure de cours d'eau (Jodoigne)

. 4 avril : rencontre avec Kick Genappe, nouvel adhérent dans cette asbl + suivi pour le développement de collaboration notamment avec Environnement Dyle. Pas de suivi opéré pour Kick Grez-Doiceau. Idem le 04 décembre, pour renforcer les collaborations.

. Demande du bureau d'étude 5 Sens pour des informations territoriales dans le cadre du Schéma de Développement communal (SDC) de la Commune de Hannut.

Par ailleurs et pour rappel, **les demandes d'étudiants** dans divers domaines (soit recherche d'informations, soit demande de stage/TFE) continuent à se multiplier.

Des choix sont dès lors opérés en accord avec l'équipe selon la nature, la durée et la période du stage.

- Bénédicte Helleputte :
 - stage d'observation 18-19 et 20/02
 - immersion en mars durant les JWE, Institut Eco-conseil Namur via Forem
 - suivi du rapport de stage et évaluation + suivi convention Forem/institut
- Marco Galloy : stage d'observation semaine du 14 juillet, ULg
- Anaïs Rahamefy : stage d'observation de 5 jours (4 au 11 août), Ulg
- Océane Delise : étudiant-stagiaire du CRABE en stage au CRDG pour 29 jours réalisés entre juin et octobre.

+ Par ailleurs, nous continuons à être fort sollicités dans le cadre de notre participation au sein du Pôle régional de l'Eau en tant que représentant des contrats de rivière de Wallonie (voir l'action n° 692).

+ voir l'action n° 697 : conseils aux particuliers pour les propriétaires de zones humides ou d'étangs

+ voir l'action n° 721 : rencontres interrégionales avec les acteurs flamands de Dyle-Gette

+ voir l'action n° 732 : fournir ou prêter du matériel d'exposition, d'information et d'animation

+ voir dans le cadre des 2 nouvelles conventions avec la RW :

- voir l'action n° N23DG0882 liée à la convention « espèces exotiques envahissantes/cohabitation castor »
- voir l'action n° N23DG1136 liée à la convention « prévention inondations »

2) Réponse aux sollicitations diverses concernant la résolution de points noirs le long des cours d'eau :

Pour rappel, nous sommes notamment sollicités concernant des points noirs (atteintes aux cours d'eau). Dans la plupart des cas, nous répondons par mail ou tél et/ou nous transférons la demande vers les gestionnaires concernés (nb : nous ne faisons plus de relevés systématiques de ce genre de demande depuis 9 ans, faute de temps).

+ **Nombreuses demandes (notamment sur FB) afin de venir en aide lors de pollutions accidentelles (surtout hydrocarbures), principalement de la part de riverains (voir l'action n° 745).**

3) Présence du CRDG à diverses manifestations (organisations partenaires non-membres du CRDG) :

- 17 janvier : colloque PFAS à Namur (Nature & Progrès)

- 20 février : colloque Adalia « abeilles et pollinisateurs » (tenue d'un stand CRWs par le CRDG) (23 janvier et 11 février : visio,

préparation du stand CRWs à la demande de Adalia)

- Salon des mandataires 17 et 18 avril 2025 au Wex : Municipalia, stands CRWs

- 25 septembre : participation au colloque sur les eaux de carrière organisé par le Pôle Environnement/CESE « les carrières, un jardin extraordinaires » au moulin de Beez

- 13 novembre : participation au colloque « propreté » de Be Wapp

- décembre : visio UVCW sur l'évolution du cadre de la délinquance environnementale

+ voir l'action n° 735 ci-dessous : le « pendant » des sollicitations diverses, mais de la part des partenaires membres du CRDG

4) Présentation du CRDG ou de thématiques du CRDG, via des exposés (organisations partenaires non membres du CRDG) :

- 20 janvier : Formation Canopea aux pollutions accidentelles à Louvain-La-Neuve

- 07 avril : Conférence à Gembloux Agro Bio Tech (voir action n° N23DG1136)

- Participation au projet de l'UCL-KUL "GR DYLE: 1 RIVER, 2 LEUVEN / LOUVAIN" à l'occasion du 600ème anniversaire de la KUL (NB : c'est la KUL qui nous a sollicité pour ce projet)

* 27 août : préparation de la journée en visio en collaboration avec les Communes de Ottignies-LLN, Wavre et la Maison de l'Urbanisme du BW

* 8 septembre : rencontre sur le terrain avec les étudiants, participation au parcours et interventions sur les divers sites retenus (de Court-Saint-Etienne en passant par Ottignies et clôture à Wavre)

* 13 septembre : présence à l'évènement de clôture et présentation par les étudiants de la fresque de la vallée de la Dyle ainsi que les projections, photos, ...

N°735 : Répondre aux sollicitations diverses de la part des partenaires membres de l'asbl CRDG

(Ou prendre des initiatives d'aide en matière de communication ou d'information et fournir de l'expertise/aide-conseil aux partenaires membres de l'asbl CRDG dans diverses thématiques)

Pour rappel, la Cellule de coordination continue à poursuivre ce travail, dans la mesure de ses disponibilités (voir les détails dans les rapports d'activités précédents). Ne sont pas compris dans la liste toutes les concertations et contacts téléphoniques.

NB : les sollicitations des partenaires du 2nd cercle du CRDG (non-membres de notre asbl) ou de particuliers, étudiants, bureaux d'études, structures éducatives, organisations diverses ... sont par ailleurs traitées à l'action n° 695 ci-dessus.

1) Aide aux gestionnaires communaux, provinciaux et régionaux des cours d'eau vis-à-vis de demandes d'intervention sur les cours d'eau qui leur sont adressées ou pour faciliter la concertation en matière de gestion des cours d'eau ou pour faciliter une gestion plus intégrée des cours d'eau ou pour gérer des situations de pollution accidentelle, d'inondation ou de nettoyage sur les cours d'eau :

Pour rappel, comme chaque année, le CRDG est présent à plusieurs réunions organisées par les communes, le BW ou le SPW-DCENN/DNF ou les associations sur ces diverses thématiques.

Le CRDG prend aussi une série d'initiatives en matière de communication ou d'information pour aider ses partenaires sur ces diverses thématiques.

Pour rappel, en ce qui concerne la gestion plus intégrée des cours d'eau :

- chaque année, en réponse à l'envoi du listing des travaux du Brabant wallon sur cours d'eau pour l'année suivante, le CRDG analyse et annote ledit programme pour une meilleure prise en compte des aspects locaux et du patrimoine naturel sensible dans le cadre de ces travaux (voir l'action n° 706)

- une communication plus globale à l'échelle de la commune est aussi effectuée lors des visites annuelles de cours d'eau organisées par le Brabant wallon, à chaque fois que la Cellule de coordination du CRDG est conviée et dans la mesure de ses disponibilités (voir l'action n° 707)

- enfin, le CRDG est convié ou est à l'initiative de nombreuses réunions de terrain avec les gestionnaires des cours d'eau pour favoriser une cohabitation harmonieuse entre l'homme et le castor en Dyle-Gette (voir l'action n° 715).

Nb : cette liste n'est pas exhaustive

En 2025 :

- Aide aux Communes de Jodoigne, Chastre, Court-Saint-Etienne, Ottignies-LLN, Walhain, Orp-Jauche et Beauvechain lors de divers dossiers de pollution aux hydrocarbures (voir l'action n° 745)

- Réunion PARIS le 13 mars à Jambes avec les gestionnaires de CE 1ere et 2eme catégories de toute la Wallonie (SPW-DCENN).

- Rencontre le 26 mars entre la Commune de Lasne, le propriétaire et le CRDG au sujet de rejet d'eaux usées dans un affluent de la Lasne à Maransart. La situation en régime d'assainissement autonome n'arrange rien.
- Rencontre le BW/SPW-DNF/Commune de Genappe/Environnement Dyle/CRDG le 01 avril pour un projet de réhausse du niveau d'eau de la Dyle pour permettre le pompage dans le cours d'eau à la réserve naturelle domaniale des anciennes sucreries. Un curage précédent avait nettement rabaissé le niveau et mis la pompe hors eau.
- Rencontre stagiaire de Grez-Doiceau et CRDG dans le cadre d'un travail de suivi des points noirs via l'envoi de courriers aux personnes responsables d'infractions.
- Rencontre Province de Liège / Commune de Hannut et CRDG le 13 mai pour analyser les résultats d'un curage non autorisé sur un cours d'eau non classé à Grand Hallet.
- Rencontre BW/propriétaire et CRDG le 23 mai au moulin de Chapelle à Lasne pour convenir de la mise en place d'une passe à poissons dans le cadre du projet maillage du BW.
- Réunion pour un problème d'égouttage le 05 septembre entre les riverains, l'in BW, la Commune de La Hulpe et CRDG.
- Rencontre entre le Collège communal de Incourt, le BW, Natagora et le CRDG le 12 septembre pour discuter d'enjeux biodiversité dans un projet de restauration d'une zone d'expansion de crue.
- Visites cours d'eau provinciales sur les communes de Ramillies, Beauvechain, Chastre, Villers-la-Ville et Incourt (PBW). Ces visites sont l'occasion d'échanger autour de situations de terrain (cf plaintes) avec les gestionnaires communaux et provinciaux et par extension de discuter des travaux à venir.
- Rencontre avec le gestionnaire régionale du SPW-DCENN le 31 octobre. Cette rencontre a permis de faire le point sur les engagements du SPW-DCENN dans le PA du CRDG et de discuter de l'approche du service envisagée sur différentes thématiques.
- Rencontre entre le propriétaire, le SPW-DNF, la Commune de Beauvechain, le Brabant wallon et le CRDG pour échanger autour d'une intervention sur la Nethen suite à un affouillement de berge dans le Domaine de Valduc, le 07 novembre.
- Visite de terrain avec la Province de Liège et Natagora pour discuter d'actes et travaux à venir pour restaurer le cours d'eau du Henri Fontaine (remise dans son point bas, cf Plan de Relance) dans la réserve naturelle des 7 Fontaines à Hannut le 28 novembre
- Le 3 novembre et le 15 décembre : rencontre avec la nouvelle ingénieure du SPW-DCENN pour le District de Mons/Cellule Brabant wallon (familiarisation avec l'inventaire des PN et avec les PA du CRDG)

D'autres actions du PA sont aussi relatives à des aides-conseils du CRDG pour la gestion intégrée et concertée des cours d'eau :

Voir les actions n° 701 et 703 : éradication de la Balsamine de l'Himalaya et de la Berce du Caucase

Voir l'action n° 716 : inventaire des points noirs le long des cours d'eau

Voir l'action n° 721 : rencontres interrégionales

+ voir les actions n° 739 à 743 : projet Life Riparias

+ voir l'action n° N23DG0882 : mettre en œuvre la nouvelle convention de partenariat entre le SPW et les 14 CR de Wallonie "Espèces exotiques envahissantes et cohabitation avec le castor"

+ voir l'action n° N23DG1136 : mettre en œuvre la nouvelle convention de partenariat entre le SPW et les 14 CR de Wallonie "Développement de la culture du risque d'inondation et de projets visant à améliorer la résilience du territoire face aux inondations »

2) Aide aux communes, associations et autres partenaires du CRDG, pour favoriser la protection de zones humides, voire la concrétisation de projets de réserves naturelles :

- 24 janvier : rencontre avec l'équipe du projet LIFE Vallées atlantiques (Natagora) pour discuter des zones d'intérêt écologique et des propriétaires de ces zones.
- 13 mars : dépôt des barques à La Hulpe Nature (gestion du grand étang)
- 23 août : coordination terrain d'une gestion collaborative d'une zone humide à Villers-la-Ville en partenariat avec le CADEV.
- Participation à la commission de gestion des réserves provinciales en BW (17 septembre et 26 novembre) (PBW)
- Visite de terrain avec le SPW-DNF pour évaluer le degré de remise en état d'une zone humide remblayée par un particulier à Jodoigne (31 octobre)
- Participation à la commission de gestion des réserves naturelles Natagora Brabant wallon (04 décembre)

+ les réponses aux sollicitations (aide-conseil) de la part de particuliers ou organisations non partenaires du CRDG pour la protection ou l'entretien de zones humides (**voir l'action n° 697**).

3) Aide aux communes, associations et autres partenaires du CRDG, pour des actions d'information /sensibilisation :

Les JWE sont l'occasion de mener des actions de sensibilisation et d'information pour le grand public (**voir l'action n° 717**) et pour le public scolaire (**voir l'action n° 718**).

Outre la coordination de l'événement JWE à l'échelle du bassin Dyle-Gette, le CRDG est amené à apporter son aide plus concrète à ses partenaires pour certaines actions du programme.

Par ailleurs, courant 2025, le CRDG a procédé à plusieurs tournages avec drone consacrés aux nombreuses stations d'épuration in BW en construction sur le bassin de la Gette (in BW)

- + voir l'action n° 704 : descente de la Dyle en kayak
- + voir l'action n° 715 : favoriser la cohabitation avec le castor
- + voir l'action n° 722 : team buildings pour le nettoyage des cours d'eau
- + voir les actions n° 720 et n° 730 : lutte contre les infractions environnementales le long des cours d'eau
- + voir les actions n° 713 et n° 738 : campagne « Ici, commene la mer »
- + voir l'action n° N23DG1136 : convention « culture du risque inondation »
- + voir les actions n° 754 et n° 732 : itinérance de l'exposition du CRDG + prêt de matériel d'expo/animation/documentation
- + voir les autres points de l'action n° 735
- + voir l'action n° 734 : supports de communication et de sensibilisation adéquats à l'attention des riverains et de la population à l'échelle du bassin Dyle-Gette
- + voir l'action n° N1143 (Nouvelle action 2024) : les actions d'information/sensibilisation en rapport avec les actions du CRDG en matière de lutte contre les espèces exotiques envahissantes
- + voir l'action n° 719 : favoriser le développement d'opérations « rivières propres »
- + voir l'action n° 753 : sensibilisation sur la problématique des déchets diffus dans l'eau
- + voir l'action n° 756 : fournir des articles CRDG pour les bulletins communaux
- + voir l'action n° N23DG0881 : publication « code de bonnes pratiques du riverain »

4) Présence du CRDG dans diverses structures communales/provinciales participatives :

Pour rappel, de façon générale, le CRDG soutient toute initiative communale, supra-communale ou provinciale visant à favoriser la participation citoyenne dans le cadre de l'élaboration et le suivi d'outils locaux de planification/programmation, de plus en plus nombreux dans des thématiques de plus en plus diversifiées (eau, nature, déchets, mobilité, aménagement du territoire, développement rural, énergie, ...).

De plus, dans la mesure de ses possibilités, le CRDG essaie de se tenir informé de toutes les initiatives locales intéressantes qui lui sont adressées (en provenance de ses partenaires communaux et/ou associatifs).

Globalement, le CRDG manque cependant de moyens pour pouvoir participer et s'impliquer plus activement dans toutes les initiatives participatives prises par les uns et les autres, très nombreuses en Brabant wallon.

Le CRDG continue donc à suivre et soutenir les projets communaux suivants :

- PCDN (Plans communaux de développement de la nature)/Biodiver'Cité : à Beauvechain, Hannut, La Hulpe, Lasne, Ottignies-LLN, Rixensart, Villers-la-Ville
- PCDR (Programmes communaux de Développement rural) : Beauvechain, Chastre, Court-St-Etienne, Gembloux, Hannut, Héléécine, Incourt, Lincet, Perwez
- Communes soutenues par « Kick Belgium » pour la biodiversité : Court-St-Etienne, Genappe et Grez-Doiceau
- GT « nature », GT « eau »
- Plans « déchets »
- ...

.... sans pouvoir nécessairement participer à toutes les réunions.

Nb : cette liste n'est pas exhaustive

- 19 février : Biodivercité à Ottignies-Louvain-la-Neuve

+ soutien du CRDG à différents projets participatifs du GAL Culturalité en Hesbaye brabançonne, de même que, plus récemment, aux projets de deux autres GAL (celui des 4 Bras et celui de Meuse & Campagnes) qui sont devenus membres du CRDG en 2025 (voir l'action n° 723 : partenariat avec le secteur du développement rural).

+ voir les actions n° 735.2 et 735.3 ci-dessus

5) Présence du CRDG à diverses manifestations (organisations partenaires du CRDG) :

- 17 janvier : vœux à la Ville de Ottignies-Louvain La Neuve
- 13 juin : AG du GAL Meuse & Campagnes
- 09 septembre : 27+1 BW sur les démarches environnementales (PBW)
- 13 octobre : colloque SPW-DNF
- 7 novembre : participation à la cérémonie des Orchidées, 30 ans de la PBW à Wavre
- 05 décembre : inauguration de la STEP in BW de Autre-Eglise (Ramillies)

D'autres actions correspondent à de la présence du CRDG à des événements grand public ou jeune public organisé par nos partenaires membres (voir plusieurs actions dans ce rapport d'activités)

+ voir l'action n° 754: itinérance de l'exposition du CRDG

6) Présentation du CRDG ou de thématiques du CRDG, via des exposés (organisations partenaires du CRDG) :

Plusieurs soirées / conférences ont été organisées dans le cadre de la nouvelle convention « inondations » à destination du grand public (voir l'action n° N23DG1136 – axe 1), ainsi que dans le cadre de l'action « favoriser la cohabitation harmonieuse homme-castor en Dyle-Gette » (voir l'action n°715)

7) Soutien aux communes, au Brabant wallon et au SPW-DCENN pour la réalisation de chantiers d'éradication des plantes invasives le long des cours d'eau :

+ voir les actions n° 701 et 703 : coordination de nombreux chantiers d'éradication

+ voir les actions n° 739 à 743 : projet Life Riparias

+ voir l'action N°N23DG0882 : mettre en œuvre la nouvelle convention de partenariat entre le SPW et les 14 CR de Wallonie "Espèces exotiques envahissantes et cohabitation avec le castor"

8) Aide aux communes et aux gestionnaires provinciaux et régionaux des cours d'eau + OAA pour la résolution des points noirs le long des cours d'eau :

D'autres actions du PA sont aussi relatives à des aides-conseils du CRDG pour la résolution des points noirs le long des cours d'eau :

Voir l'action n° 695.2 : réponse aux sollicitations extérieures diverses concernant des points noirs

Voir l'action n° 716 : inventaire des PN le long des cours d'eau

Voir l'action n° 719 : opérations « rivières propres »

Voir l'action n° 720 : lutte contre les infractions environnementales le long des cours d'eau

Voir l'action n° 730 : opérations ciblées sur la résolution de PN spécifiques

Voir l'action n° 738 : campagne « Ici, commence la mer »

Voir l'action n° 745 : pollutions accidentelles aux cours d'eau

9) Aide à l'asbl Aer Aqua Terra pour le nettoyage des déchets diffus dans les cours d'eau :

Voir l'action n° 719

5. Mise en place et état d'avancement de l'inventaire de terrain, de l'encodage et de la cartographie en 2025

Voir l'action n° 716

6. Rédaction d'un bulletin de liaison entre les membres du contrat de rivière en 2025

Voir l'action n° 755

7. Animations et sensibilisation du grand public et de publics ciblés en 2025

Voir les actions d'animation et de sensibilisation surlignées en jaune au chapitre 4

8. Thématiques des groupes de travail et état d'avancement des travaux en 2025

RAS en 2025

9. Autres activités réalisées en 2025

(ne figurant pas au PA 2023-2025 initial, et n'étant pas non plus ajoutées comme « nouvelles actions » ni en 2023, ni en 2024 ni en 2025)

9.1) Formation-recyclage du personnel :

- 7 janvier : formation, recyclage 2024 « sécurité en entreprise croix rouge » (plus de place en fin 2024) Il y aura donc deux recyclages en 2025 (2024 et 2025)
- 24 janvier : formation salaires CRWs, Namur
- 28 janvier : visio Competencia (gestion des compétences)

- 6 février : les frais propres à l'employeur
- 19 juin : visite chez Mensura
- 26 août : visite de l'équipe au BO Nodebais (bagueage des oiseaux par Vincent Bulteau)
- 11 septembre : gestion des ressources humaines
- 16 octobre : fin de Carrière et Pension des Salariés
- 18 novembre : temps de travail
- 27 novembre : réforme APE
- 2 et 15 décembre : lire un bilan et comptes de résultats, Namur
- 10 Décembre : formation, recyclage 2025 « sécurité en entreprise croix rouge »

9.2) Réseau des 14 contrats de rivière de Wallonie :

Pour rappel, nous sommes régulièrement interpellés par des membres du réseau des 14 CR de W ou par le SPW-DESU (coordinateur des CR de Wallonie au sein de la Wallonie) : nous y donnons réponse en fonction de nos disponibilités.

Depuis 2021, un besoin de pouvoir disposer de davantage de moyens pour renforcer la coordination inter-CR de Wallonie s'était fait sentir.

De nouveaux moyens sont donc consacrés à la coordination des 14 CR de Wallonie depuis 3 ans, ce qui explique la multiplication des réunions inter-CR auxquelles le CRGD participe désormais **(voir rapports d'activités 2023 et 2024)**.

Pour rappel, courant 2023, la plateforme de coordination inter-CR de Wallonie s'est étoffée grâce à l'engagement de 2 nouveaux membres du personnel (1 engagement au sein du SPW-DESU + 1 engagement au sein du CR Meuse aval, grâce à la signature d'une convention de partenariat).

Mi-2023, une première convention de partenariat est signée entre la Région wallonne et les 14 CR de W.

Différents groupes de travail sont désormais mis en place, sur base d'une évaluation préalable des besoins :

Cf. détails rapports 2023, 2024 et 2025 de Edmée Lambert.

- GT « inventaire des PN »
- GT « Animations »
- GT « Communication »
- GT « Fourniture/Matériel »
- GT « Formation »
- GT « Invasives »
- GT « Indicateurs de performance »
- GT « Formation des agents constatateurs » (projet CRDG spécifique étendu à la Wallonie) **(voir l'action n° 720)**
- GT « Pollutions accidentelles » (projet spécifique CRDG étendu à la Wallonie) **(voir l'action n° 745)**

Participation du CRDG en 2025 :

- 21 janvier : GT animation – formation animation fresque inondation
- 23 janvier : GT animation – réunion vidéo-conférence
- 27 janvier : réunion Team avec le CR Senne (prix pour la résolution des PN)
- 6 février : GT animation à Namur
- 11 février : GT animation vidéo-conférence
- 17 et 18 février : tenue du Stand au salon Inondea voir Convention Curi
- Municipalia :
 - 2 avril : visio Municipalia, préparation stand commun CRWs
 - 17 avril : tenue du stand à Municipalia
- Colloque Adalia :
 - Préparation du contenu avec le GT animation
 - Tenue du stand ICLM et points noirs, CRWs
- GT Com
 - 10 juin : prépa du GT Com CRWs
 - 16/09 : participation au GT Com pour la prépa des JWE et des évènements communs au CRWs
- « Big jump » : 19 juin visio avec GoodPlanet
- 19 juin : GT animation Wanze
- Poursuite des formations AC en novembre 2025, collègues CRWs
- De plus en plus de demandes de collaboration inter CRWs sur divers sujets (ICLM, Big Jump, inventaires, égouttages, ..) d'où Drive des CRWs utilisé comme plateforme d'échange
- GT Pollution : **voir action n° 745**
- 2 septembre : GT animation visio
- 7 novembre : GT animation visio
- Participation à des formations communes CRWs : Teams et **voir le § 9.1**

+ à ce jour, certains GT sont dupliqués et d'autres en stand-By suite à la convention CuRi **(voir l'action n° N23DG1136)** : « mettre en œuvre la nouvelle convention de partenariat entre le SPW et les 14 CR de Wallonie "Développement de la culture du risque d'inondation et de projets visant à améliorer la résilience du territoire face aux inondations » »

+ voir l'action n° N23DG0882 : « mettre en œuvre la nouvelle convention de partenariat entre le SPW et les 14 CR de Wallonie : « Espèces exotiques envahissantes et cohabitation avec le castor » »

+ voir l'action n° 692 : implication du CRDG dans le Pôle wallon de l'environnement

10. Coordonner et élaborer avec les partenaires un protocole d'accord pour 2026-2028

Dans un premier temps, l'équipe a planché sur une simplification/rationalisation de la liste d'engagements potentiels à soumettre aux partenaires. En parallèle, l'équipe a planché sur une simplification/rationalisation de la liste de ses propres engagements. De ce travail important, il a résulté une **liste « simplifiée » de 84 engagements potentiels à soumettre aux partenaires** (contre 206 engagements potentiels pour la liste soumise 3 ans auparavant pour l'élaboration du PA 2023-2025). Quelques nouvelles thématiques ou nouveaux engagements figurent dans la liste.

Dans un second temps, communication a été adressée aux partenaires pour leur proposer **la méthodologie d'élaboration** (similaire à celle pour le PA 2023-2025) :

- lors de l'AG du 14/04
- lors de l'envoi de la liste des engagements potentiels (le 22/05) (voir ci-dessus)
- lors d'une réunion Teams le 28/05 (suivie d'un nouvel envoi, le 11/06, de la liste, classée par type de partenaire)

Pour identifier leurs engagements futurs, les partenaires sont invités à s'appuyer sur **3 documents de référence** :

- le suivi de leurs engagements 2023-2025 (voir le § 1 point VIII)
- l'inventaire des points noirs le long des cours d'eau qui les concernent : ces inventaires ont été présentés à chaque commune individuellement (**22 réunions** entre le 14 janvier et le 27 mars) (voir l'action n° 716)
- la liste d'engagements potentiels fournie par la cellule de coordination du CRDG (voir plus haut)

Enfin, deux réunions ont été organisées à l'attention de partenaires spécifiques :

- le 07/04 : avec les partenaires supracommunaux épurateurs pour ce qui concerne les actions liées à l'assainissement des eaux usées (in BW + AIDE)
- le 23/04 : avec les partenaires supracommunaux gestionnaires des cours d'eau (PBW + PL + SPW-DCENN) pour ce qui concerne la gestion intégrée des cours d'eau

Les délais suivants sont alors communiqués aux partenaires :

- de juin à septembre : choix des engagements par chaque partenaire (yc adoption par les conseils communaux)
- début octobre : encodage du PA complet par la cellule de coordination + adoption par l'AG du CRDG

Le protocole d'accord en l'état est approuvé lors de l'AG du 07 octobre 2025, avec les statistiques suivantes :

- 42 partenaires ont envoyé leurs engagements (36 ont pu être encodés + 6 non encodés)
- 17 partenaires n'ont pas encore envoyé leurs engagements
- 680 engagements ont pu être encodés au 30/09
- les engagements tardifs ou futurs seront à faire approuver lors de la 1^{ère} AG de 2026

Le dossier complet a été envoyé à la SPW-DESU le 22 octobre 2025 et le ministre l'a approuvé en date du 15 décembre 2025.

11. Suivi des solutions préconisées par le Comité de rivière (AG du CRDG) en 2024 pour améliorer les résultats du contrat de rivière

Pour rappel, il s'agit d'évaluer les solutions préconisées correspondant aux difficultés et problèmes rencontrés l'année précédente (2024).

Pour rappel, l'année 2023 avait vu la conclusion de **deux nouvelles conventions de partenariat entre la RW et les 14 CR de Wallonie, à l'initiative de la Ministre Tellier** : l'une portant sur l'inventaire des EEE et castor, l'autre portant sur la culture du risque inondation (CuRi) (voir les actions nouvelles n° N23DG1136 et N23DG0882).

En étroite collaboration avec l'équipe (de base) de la Cellule de coordination, nos deux nouveaux collègues (Clément Miramont et Jérôme Herbaut) ont depuis lors approfondi de façon très significative les deux thématiques en Dyle-Gette : **les inondations & les EEE + le castor**.

Suite à la mise en place du nouveau gouvernement wallon, nous espérons donc vivement le prolongement de ces deux conventions de partenariat (entre les 14 CR de W CR & la Wallonie) (voir le rapport d'activités 2024 : chapitres 14 et 15).

Ce prolongement s'est heureusement concrétisé courant 2025, en 2 temps : d'abord pour le 1^{er} semestre 2025, puis pour le 2^d semestre 2025 (de juillet à décembre 2025).

12. Revue de presse écrite

Nb : cette liste n'est pas exhaustive

- reportage télévisé sur la thématique des barrages de castor en lien avec le déplacement des poissons (CanalZoom, 03 décembre)
- reportage audio sur la thématique des barrages de castor en lien avec le déplacement des poissons (RTBF audio + web, 10 décembre)
- reportage sur Aer Aqua Terra : bilan de l'année, à Orp-Jauche (TV COM décembre)
- reportage sur les pollutions la Nethen à Beauvechain et le ruisseau du Village à Orp-Jauche (TV Com novembre et 03 décembre)
- reportage radio sur les pollutions, décembre RTBF matin 1^{ère} invité sur plateau radio

- 3 articles sur les pollutions accidentelles (Jodoigne et Court-Saint-Etienne), dans L'Avenir, la RTBF et TV Com (+ décembre et janvier 2026)

- presse écrite :
 - 2 articles sur les pêches électriques, dans L'Avenir et la DH
 - + ci-dessus : L' Avenir

+ en lien avec l'action n° 758 : Relayer les activités du CRDG auprès de la presse

+ Articles parus dans les bulletins communaux/associatifs (voir l'action n° 756).

13. Nombre et dates des entrevues

Comité de rivière Dyle-Gette (AG du CRDG) :

- le 14 avril à Wavre
- le 07 octobre à Orp-Jauche

Organe d'administration Dyle-Gette (OA du CRDG) :

- le 18 mars à Perwez
- le 14 avril à Wavre
- le 20 mai à Perwez
- le 09 septembre à Perwez
- le 09 décembre à Perwez

Bureau de l'OA du CRDG (Teams) :

- le 14 mai
- le 09 juillet
- le 03 septembre
- le 01 octobre
- le 03 décembre

NB : suite à la constitution de notre nouvelle AG et OA en avril, nous avons adressé un sondage à tous nos membres pour identifier leurs disponibilités pour les réunions de l'AG et pour nos Journées Portes ouvertes prévues en septembre 2025.

14. Synthèse des points positifs et négatifs observés dans le courant de l'année 2025

(concernant tant la mise en œuvre des projets que la méthodologie générale développée, tels le taux de participation et les difficultés de mise en œuvre de certains projets)

- 1) **En ce qui concerne le prolongement des 2 conventions de partenariat entre la RW et les 14 CR de Wallonie (voir point 11)**, l'incertitude a persisté longtemps pour leur prolongation au-delà du 31/12/2025. vivement une réponse/confirmation de la part du gouvernement wallon dans les meilleurs délais, de façon à éviter le départ prématuré des collaborateurs engagés dans les 14 CR de W pour ces 2 conventions.

Le 5 décembre 2025, le Gouvernement wallon a approuvé la prolongation des 2 conventions ("Espèces exotiques envahissantes et cohabitation avec le castor" et "Développement de la culture du risque d'inondation et de projets visant à améliorer la résilience du territoire face aux inondations»). Elles sont prolongées du 01 janvier 2026 jusqu'au 31 décembre 2030. Un renouvellement annuel reste nécessaire pour raisons administratives, mais la trajectoire budgétaire a

bien été validée sur 5 ans.

Des moyens supplémentaires sont en cours de recherche au sein de la RW, pour bénéficier de davantage de moyens pour la lutte contre les espèces exotiques envahissantes (1 poste de coordination pour la convention avec les 14 CR de W + des moyens pour assurer des chantiers d'éradication à l'échelle de la Wallonie).

- 2) Par ailleurs, outre les sollicitations de plus en plus nombreuses qui nous parviennent depuis le réseau des 14 CR de Wallonie (voir le § 9.2 ci-dessus), nous enregistrons (depuis 2024 et renforcé en 2025) de plus en plus de sollicitations extérieures « particulières » pour que le CRDG s'engage dans des **nouveaux projets de type « supra-communaux, régionaux ou supra/régionaux »**, sur base ses nombreuses expériences accumulées au fil du temps. Il s'agit de projets de recherche ou de projets de recherche/action ou de projets d'actions dans diverses matières : inondations/ruissellements, biodiversité, sensibilisation du public ... pour lesquels notre contrat de rivière est susceptible d'apporter une contribution plus ou moins active au projet (compétence, connaissance de terrain, connaissance des acteurs locaux ...), en étant invité à être un partenaire précieux vis-à-vis des porteurs de projets.

C'est ainsi que, durant 2024 et le 1^{er} semestre 2025, nous avons notamment été sollicités pour participer aux projets suivants :

- a. « *Life vallées atlantiques* » porté par Natagora (2023-2029) : restauration de milieux humides (*)
- b. projet de « *Life Flood-Proof* » proposé par Hydroscan: résilience des habitations à l'épreuve des inondations (voir l'action N° N23DG1136/axe hors convention) (NB : le projet n'a pas abouti)
- c. projet « *Interreg MUDCAP* » porté par l'UCL-LOCI (voir l'action n° 759)

(*) pas de sollicitations nouvelles en 2025 pour ce projet qui suit son cours !

Nous adhérons bien sûr pleinement aux objectifs de ces différents projets, et le degré d'implication du CRDG y est laissé à notre appréciation par les porteurs de projets. Cependant, la portée de notre engagement y est difficile à estimer actuellement, sur le plan de notre charge de travail à prévoir. A ce stade-ci, nous nous sommes positionnés uniquement à titre de « partenaire associé ».

- 3) *Life Riparias* (voir les actions n° 739 à 743) : le projet va rentrer dans sa dernière année en 2026. L'étalement des subsides européens et régionaux sur toute la période du projet (2021-2026) a rendu sa gestion administrative et financière particulièrement fastidieuse. Pour l'exercice budgétaire 2026 (année de clôture), il nous faudra être attentifs à ne pas dépasser les enveloppes prévues.
- 4) Fin 2025, il apparaît que le CRDG risque d'être confronté à des difficultés budgétaires structurelles pour les années futures. Courant 2026, nous serons amenés à rechercher des pistes de solutions en terme d'économies pour les années suivantes. D'autre part, le départ à la retraite en juillet 2026 de Jean-Marie Tricot comme coordinateur (en place depuis le 1^{er} février 1996 !) nous confronte à un autre challenge pour ce qui est de son remplacement.

15. Formulation de solutions préconisées en 2025 par le Comité de rivière pour améliorer les résultats du contrat de rivière

RAS en 2025

+ voir l'AG du 23 avril 2026.

16. Tableau des études menées, reprenant au minimum leur intitulé, leur auteur, les objectifs poursuivis et les résultats obtenus

RAS en 2025

17. Relevé des dépenses effectuées pendant l'année 2025 suivant les différents postes budgétaires, approuvé par le Comité de rivière

(frais généraux de fonctionnement, frais de personnel, activités récurrentes, activités spécifiques 2025)

Voir comptes et budget

18. Montants prévisionnels de l'année 2026 budgétisés pour les différents postes,

approuvés par le Comité de rivière

Voir comptes et budget