













# Inventaire des atteintes aux cours d'eau - Lincen, novembre 2016 -

-  Réseau hydrographique
-  Sous-bassin hydrographique
-  Limite communale

-  Dépôt de déchets
-  Entrave
-  Erosion de berge
-  Ouvrage dégradé
-  Protection de berges
-  Pulvérisation / remblai
-  Rejet d'eaux usées
-  Résolu

N



400 M

