

**Programme d'actions 2023-2025 du Contrat de rivière Dyle-Gette  
signé le 21 mars 2023 à Mont-St-Guibert**

Numéro de l'action	Intitulé Action	Description de l'action	Maîtres d'œuvre	Partenaires	Échéance	Nature 1	Nature 2	Thème DCE	Thème PGRI	Thème hors-DCE-PGRI	Sous-Thème hors-DCE-PGRI	PNP	Remarques / commentaires
N23DG1030	Travaux/aménagements pour réduire les risques d'érosion et de ruissellement en zones agricoles	Instruire un dossier pour réaliser des travaux/aménagements anti-érosion/ruissellement <b> dans les sites suivants : Spèche</b>	Commune de Walhain	Province du BW	2025	Travaux			Protection - Gestion des eaux de ruissellement				Engagement d'un bureau d'étude par la Province / Collaboration Walhain-BW pour réflexion et demande subvention
23DG001	Eradication de la Balsamine de l'Himalaya	Assurer une vigilance vis-à-vis du risque de redéploiement de la Balsamine de l'Himalaya <b> dans les vallées suivantes : la Nethen amont, sur Beauvechain et Tourinnes-la-Grasse</b>	AEB		Tous les ans	Contrôle				1.Invasives	1.2.Espèces végétales		Une simple observation devrait suffire dorénavant
23DG002	Lutte contre les déchets diffus le long des cours d'eau	Favoriser le développement d'opérations « rivières propres » à l'échelle locale (= nettoyage des déchets diffus dans et le long des cours d'eau): <b> sur un tronçon précis</b>	AEB	Commune de Beauvechain	Tous les ans	Aide				2.Déchets	2.2.Autres		
23DG003	Prévention et lutte contre la destruction/dégradation des zones humides	Anticiper la destruction/dégradation des zones humides dans le cadre de la délivrance des permis d'urbanisme	AEB		En continu	Contrôle				5.Habitats et espèces sensibles	5.3.Zones humides		Préservation d'une partie de l'aulnaie et de la roselière dans le cadre du permis Ludaphar à Hamme-Mille (avec Natagora et les APD)
N23DG0880	Prévention et lutte contre la destruction/dégradation des zones humides	Anticiper la destruction/dégradation des zones humides dans le cadre de la délivrance des permis d'urbanisme	AEB		En continu	Contrôle				5.Habitats et espèces sensibles	5.3.Zones humides		demande de préserver zone humide à Beauvechain (projet Bolron)
23DG004	Autres actions d'information/sensibilisation du public en matière d'eau	Information et sensibilisation des riverains des cours d'eau lors des chantiers de nettoyage, informer et diriger les riverains vers le CRDG	Aer Aqua Terra		En continu	Communication				2.Déchets	2.2.Autres		
23DG005	Inventaire des points noirs le long des cours d'eau	<b>Autre engagement</b> : Aide à la résolution des PN (aide aux rejets, PN déchets verts, ...)	Aer Aqua Terra		En continu	aide				9.Autres			
23DG006	Lutte contre les déchets diffus le long des cours d'eau	Favoriser le développement d'opérations « rivières propres » à l'échelle locale (= nettoyage des déchets diffus dans et le long des cours d'eau)	Aer Aqua Terra		En continu	Travaux				2.Déchets	2.2.Autres		
23DG008	Construction d'autres types d'ouvrages d'épuration	Bassin technique de la STEP de Merdorp : Station de pompage de Merdorp et conduite de refoulement	AIDE		2025	Travaux		Assainissement collectif des eaux usées					
23DG007	Construction de nouveaux collecteurs	Bassin technique de la STEP de Merdorp : Collecteur de Merdorp	AIDE		2025	Travaux		Assainissement collectif des eaux usées					
23DG009	Construction de nouveaux collecteurs	Bassin technique de la STEP de Wansin : Collecteur et station de pompage de Petit-Hallet	AIDE		2025	Travaux		Assainissement collectif des eaux usées					
23DG010	Construction de nouveaux collecteurs	Bassin technique de la STEP d'Avrernes-Le-Baudouin : Collecteur du Henri-Fontaine - lot 3	AIDE		2024	Travaux		Assainissement collectif des eaux usées					
23DG011	Inventaire des points noirs le long des cours d'eau	<b>Autre engagement</b> : Collaboration : échanges de données SIG (Appli web FULCRUM - Inventaire de terrain - points noirs REJET- réseau d'assainissement)	AIDE		2023	Communication		Assainissement collectif des eaux usées					
23DG012	Protection / développement de la biodiversité dans les cours d'eau et abords	<b>Autre engagement</b> : Ensemble des ouvrages - placement de nids / (Projets liés à la biodiversité et aux changements climatiques - Enveloppe spécifique BEI) - sites à déterminer en collaboration avec Natagora	AIDE		2023	Travaux				5.Habitats et espèces sensibles	5.2.Protection d'espèces sensibles		
23DG013	Rejets d'égouts publics dans les cours d'eau	<b>Autre engagement</b> : Ensemble des ouvrages : exploitation des réseaux - curage des réseaux de démergament inférieurs/supérieurs et des réseaux d'assainissement	AIDE		Tous les ans	Travaux		Assainissement collectif des eaux usées					
23DG014	Rejets d'égouts publics dans les cours d'eau	<b>Autre engagement</b> : Entretien régulier des déversoirs d'orage du réseau de collecteurs d'assainissement	AIDE		Tous les ans	Travaux		Assainissement collectif des eaux usées					
23DG015	Rejets d'égouts publics dans les cours d'eau	<b>Autre engagement</b> : Placement d'équipements visant à détecter et estimer des charges hydrauliques et polluantes d'eaux usées surveillées par les déversoirs d'orage. Campagne d'échantillonnages sur 3 ans - SPGE/OAA en RW	AIDE		2025	Etude		Assainissement collectif des eaux usées					
23DG016	Entretien des zones humides et des étangs	Instruire un dossier pour réaliser des travaux de gestion/entretien <b> pour les zones humides ou étangs suivants : étang de Pécrôt, mare de la Marbaise, mare Haslet</b>	Amis du Parc de la Dyle	Commune de Grez-Doiceau	2024	Etude				5.Habitats et espèces sensibles	5.3.Zones humides		
23DG018	Information/sensibilisation centrées sur la faune emblématique des cours d'eau et abords	Réaliser une action de sensibilisation en faveur du castor	Amis du Parc de la Dyle	Commune de Grez-Doiceau	2023	Animation				5.Habitats et espèces sensibles	5.2.Protection d'espèces sensibles		en mars 2023
23DG019	Protection / développement de la biodiversité dans les cours d'eau et abords	<b>Autre engagement</b> : Réaliser un inventaire ornithologique autour de l'étang de Pécrôt	Amis du Parc de la Dyle		en continu	Inventaire				5.Habitats et espèces sensibles	5.2.Protection d'espèces sensibles		
23DG020	Protection des zones humides reprises à l'inventaire du CRDG (cfr www.crdg.be/etat-des-lieux-zones-humides/inventaire.html/)	Assurer un nouveau statut de protection <b> pour les zones humides suivantes : mare Haslet, source de la Marbaise, pré st Jean, en faisant agréer les réserves</b>	Amis du Parc de la Dyle		2025	Concertation				5.Habitats et espèces sensibles	5.3.Zones humides		
23DG021	Protection des zones humides reprises à l'inventaire du CRDG (cfr www.crdg.be/etat-des-lieux-zones-humides/inventaire.html/)	Entrer en communication avec les propriétaires des zones humides suivantes : <b> entre les deux Marbaise</b>	Amis du Parc de la Dyle		tous les ans	Communication				5.Habitats et espèces sensibles	5.3.Zones humides		
23DG022	Sensibilisation des propriétaires d'étangs	Entrer en communication avec les propriétaires <b> des étangs suivants : étang de Pécrôt</b>	Amis du Parc de la Dyle		en continu	Communication				5.Habitats et espèces sensibles	5.3.Zones humides		
23DG023	Supports de communication à l'attention des promeneurs	Installer des panneaux d'information didactiques le long des cours d'eau ou des zones humides dans les sites suivants : <b> étang de Pécrôt</b>	Amis du Parc de la Dyle	CRDG, Commune de Grez-Doiceau	2023	Publication				5.Habitats et espèces sensibles	5.3.Zones humides		
23DG024	Événements de sensibilisation centrés spécifiquement sur la rivière et abords	Organiser d'autres types d'événements le long des cours d'eau : <b> Participation aux chantiers de nettoyage des cours d'eau et abords</b>	Bubbles and More	Aer Aqua Terra	en continu	aide				2.Déchets	2.2.Autres		Ce qui se fait déjà habituellement chaque année avec le CRDG et/ou AAT
23DG025	Événements de sensibilisation centrés spécifiquement sur la rivière et abords	Organiser d'autres types d'événements le long des cours d'eau : <b> Participation et relais de nos activités citoyennes en faveur de l'amélioration de la qualité de l'eau</b>	Bubbles and More		en continu	aide				8.Information et sensibilisation			Ce qui se fait déjà et à venir : tag, avaloirs, big jump 2023
23DG026	Information et sensibilisation de nouveaux publics cibles	<b>Autre engagement</b> : Relayer les actions et événements grand public du CRDG en lien avec la thématique de Bubbles and More	Bubbles and More		en continu	Communication				8.Information et sensibilisation			Ce qui se fait déjà sur le site et activités habituelles idem sur FB
23DG027	Entretien des zones humides et des étangs	Réaliser des travaux de gestion/entretien <b> pour les zones humides suivantes : rue de Dreumont à Tilly</b>	CADEV	CRDG, propriétaire	2023	Travaux				5.Habitats et espèces sensibles	5.3.Zones humides		avec aide des scouts.

Numéro de l'action	Intitulé Action	Description de l'action	Maîtres d'œuvre	Partenaires	Échéance	Nature 1	Nature 2	Thème DCE	Thème PGRI	Thème hors-DCE-PGRI	Sous-Thème hors-DCE-PGRI	PNP	Remarques / commentaires
23DG028	Eradication de la Balsamine de l'Himalaya	<b>Autre engagement</b> : Participer à des actions ponctuelles avec le CRDG	CADEV	CRDG	2023	Travaux					1.Invasives		
23DG029	Protection/développement de la biodiversité dans les cours d'eau et abords	<b>Autre engagement</b> : Développer l'inventaire des populations de castors à Villers-la-Ville	CADEV	Natagora	2023	inventaire					5.Habitats et espèces sensibles	5.2.Protection d'espèces sensibles	
23DG030	Supports d'information-sensibilisation du CRDG	Aide à l'installation d'un stand CRDG lors de notre journée Université Été 2023	CADEV	CRDG, Natagora	2023	Aide					8.Information et sensibilisation		promenade autour site castors
23DG031	Autres actions d'information/sensibilisation du public en matière d'eau	<b>Autre engagement</b> : projet atelier de Mira avec INBW	Centre Culturel de Jodoigne/Orp-Jauche		2023	Animation		Réduction des rejets industriels et limitations des rejets de substances dangereuses					
23DG032	Information et sensibilisation des riverains des cours d'eau	Réaliser un projet de sensibilisation des riverains à l'échelle locale <b>dans les vallées suivantes : Dongelberg (l'Orbois) pressenti</b>	Centre Culturel de Jodoigne/Orp-Jauche	les associations locales	2024	Animation					8.Information et sensibilisation		dans le cadre de Quartier en Fête
23DG033	Journées wallonnes de l'Eau	Proposer une activité originale à l'échelle locale à l'occasion des JWE	Centre Culturel de Jodoigne/Orp-Jauche	CRDG	2021	Animation					8.Information et sensibilisation		Programmer un spectacle, des animations scolaires, conférence et/ou diffusion de film documentaire en lien avec la problématique de l'eau.
23DG034	Supports d'information-sensibilisation du CRDG	Accueillir l'exposition du CRDG	Centre Culturel de Jodoigne/Orp-Jauche		2024	Exposition					8.Information et sensibilisation		au village des associations
23DG035	Supports d'information-sensibilisation du CRDG	Publier les articles du CRDG dans les bulletins/sites communaux et associatifs	Centre Culturel de Jodoigne/Orp-Jauche	CRDG	En continu	Publication					8.Information et sensibilisation		
23DG036	Amélioration du taux de raccordement des habitations aux égouts	Prendre des initiatives pour limiter les difficultés financières que peuvent rencontrer certains particuliers en matière d'obligations de raccordement à l'égout	Commune de Beauvechain		2025	Aide		Assainissement collectif des eaux usées					
23DG037	Amélioration du taux de raccordement des habitations aux égouts	Procéder à un contrôle des raccordements systématique <b>dans les rues ou quartiers suivants : à compléter, svp</b>	Commune de Beauvechain		2025	Contrôle		Assainissement collectif des eaux usées					
23DG038	Amélioration du taux de raccordement des habitations aux égouts	Réaliser et diffuser un support de communication adéquat à l'attention des riverains en matière d'obligation de raccordement à l'égout	Commune de Beauvechain		2025	Publication		Assainissement collectif des eaux usées					
23DG039	Amélioration du taux de raccordement des habitations aux égouts	Renforcer la coordination interne entre les différents services communaux (urbanisme, travaux, environnement)	Commune de Beauvechain		2025	Coordination		Assainissement collectif des eaux usées					
23DG041	<b>Autre engagement</b>	Etude de faisabilité du rempoissonnement des cours d'eau : résolution des points noirs affectant directement le milieu halieutique dans les mesures de nos possibilités.	Commune de Beauvechain		2025	Contrôle					9.Autres		
23DG042	<b>Autre engagement</b>	Sensibilisation entre autres contre les inondations et l'utilisation rationnelle de l'eau : animations et sensibilisation de la population au bassin d'orage de Nodebais lors des journées de bagages de oiseaux	Commune de Beauvechain		2025	Animation					8.Information et sensibilisation		
23DG043	Autres actions d'information/sensibilisation du public en matière d'eau	Réaliser un support de communication à l'attention du public à l'échelle locale ou à plus grande échelle	Commune de Beauvechain		2025	Publication					8.Information et sensibilisation		
23DG044	Autres types de dépôts de déchets le long des cours d'eau (déchets inertes, ménagers, mixtes)	Entrer en communication avec les riverains concernés et assurer le suivi de leurs dossiers correspondant <b>aux points noirs suivants : à préciser dans la colonne "PNP"</b>	Commune de Beauvechain		2025	Contrôle					2.Déchets	2.2.Autres	
23DG045	Autres types de dépôts de déchets le long des cours d'eau (déchets inertes, ménagers, mixtes)	Faire supprimer les autres types de dépôts de déchets correspondant <b>aux points noirs suivants : à préciser dans la colonne "PNP"</b>	Commune de Beauvechain		2025	Obligation					2.Déchets	2.2.Autres	
23DG046	Autres types de dépôts de déchets le long des cours d'eau (déchets inertes, ménagers, mixtes)	Nettoyer les dépôts de déchets clandestins correspondant <b>aux points noirs suivants : à préciser dans la colonne PNP</b>	Commune de Beauvechain		2025	Travaux					2.Déchets	2.2.Autres	
23DG047	Autres types de dépôts de déchets le long des cours d'eau (déchets inertes, ménagers, mixtes)	Pour des situations particulières (ex : où l'évacuation des déchets pourrait compromettre la stabilité des berges du cours d'eau), solliciter une concertation préalable avec la Province du Brabant wallon/de Liège ou la Région wallonne avant de pouvoir éventuellement s'engager sur la résolution des dépôts de déchets correspondant <b>aux points noirs suivants : à préciser dans la colonne "PNP"</b>	Commune de Beauvechain		2025	Concertation					2.Déchets	2.2.Autres	
23DG048	Communication des points noirs résolu le long des cours d'eau	Communiquer les points noirs résolus à la Cellule du CRDG, pour faciliter la mise à jour de la base de données de l'inventaire des points noirs.	Commune de Beauvechain		2025	Communication					9.Autres		
23DG049	Construction de nouveaux égouts	Installer des égouts <b>dans les rues suivantes : à compléter, svp</b>	Commune de Beauvechain		2025	Travaux		Assainissement collectif des eaux usées					
23DG050	Construction de nouveaux égouts	Instruire un dossier de pose d'égouts <b>dans les rues suivantes : à compléter, svp</b>	Commune de Beauvechain		2025	Etude		Assainissement collectif des eaux usées					
23DG051	Création de nouvelles zones humides	Créer des mares <b>dans les sites suivants : à compléter, svp</b>	Commune de Beauvechain		2025	Travaux					5.Habitats et espèces sensibles	5.3.Zones humides	
23DG052	Dépôts de déchets verts le long des cours d'eau (tonnes de pelouse, branchages, déchets de cuisine, litières animales...)	Entrer en communication avec les riverains concernés et assurer le suivi de leurs dossiers correspondant <b>aux points noirs suivants : à préciser dans la colonne PNP, svp</b>	Commune de Beauvechain		2025	Contrôle					2.Déchets	2.1.Verts	
23DG053	Dépôts de déchets verts le long des cours d'eau (tonnes de pelouse, branchages, déchets de cuisine, litières animales...)	Faire supprimer les dépôts de déchets verts correspondant <b>aux points noirs suivants : à préciser dans la colonne PNP, svp</b>	Commune de Beauvechain		2025	Obligation					2.Déchets	2.1.Verts	
23DG054	Dépôts de déchets verts le long des cours d'eau (tonnes de pelouse, branchages, déchets de cuisine, litières animales...)	Nettoyer les dépôts de déchets verts clandestins correspondant <b>aux points noirs suivants : à préciser dans la colonne PNP, svp</b>	Commune de Beauvechain		2025	Travaux					2.Déchets	2.1.Verts	
23DG055	Dépôts de fumiers de cheval le long des cours d'eau (par des manèges ou des particuliers)	Entrer en communication avec les manèges et les propriétaires de chevaux concernés et assurer le suivi de leurs dossiers correspondant <b>aux points noirs suivants : à préciser dans la colonne "PNP", svp</b>	Commune de Beauvechain		2025	Contrôle		Agriculture - Apports en Nutriments					

Numéro de l'action	Intitulé Action	Description de l'action	Maîtres d'œuvre	Partenaires	Échéance	Nature 1	Nature 2	Thème DCE	Thème PGRI	Thème hors-DCE-PGRI	Sous-Thème hors-DCE-PGRI	PNP	Remarques / commentaires
23DG056	Dépôts de fumiers de cheval le long des cours d'eau (par des manèges ou des particuliers)	Faire supprimer les dépôts de déchets de fumiers de chevaux correspondant <b>aux points noirs suivants : à préciser dans la colonne PNP, svp</b>	Commune de Beauvechain		2025	Obligation		Agriculture - Apports en Nutriments					
23DG057	Dépôts de fumiers de cheval le long des cours d'eau (par des manèges ou des particuliers)	Favoriser une communication plus globale à l'attention des manèges et des propriétaires de chevaux en matière d'obligations vis-à-vis du PGDA	Commune de Beauvechain		2025	Communication		Agriculture - Apports en Nutriments					
23DG058	Entraves à l'écoulement des eaux dommageables (naturelles, artificielles)	Supprimer les entraves à l'écoulement des eaux dommageables correspondant <b>aux points noirs suivants : à préciser dans la colonne PNP, svp</b>	Commune de Beauvechain		2025	Travaux				Protection - Travaux au niveau du lit mineur, des plaines inondables et des zones côtières			
23DG059	Entraves à l'écoulement des eaux dommageables (naturelles, artificielles)	Surveiller l'évolution des entraves à l'écoulement correspondant <b>aux points noirs suivants : à préciser dans la colonne "PNP", svp</b>	Commune de Beauvechain		2025	Contrôle				Protection - Travaux au niveau du lit mineur, des plaines inondables et des zones côtières			
23DG060	Entretien des zones humides et des étangs	Instruire un dossier pour réaliser des travaux de gestion/entretien <b>pour les zones humides ou étangs suivants : à compléter svp</b>	Commune de Beauvechain		2025	Etude				5.Habitats et espèces sensibles	5.3.Zones humides		
23DG061	Entretien des zones humides et des étangs	Réaliser des travaux de gestion/entretien <b>pour les étangs suivants : à compléter svp</b>	Commune de Beauvechain		2025	Travaux				5.Habitats et espèces sensibles	5.3.Zones humides		
23DG062	Entretien des zones humides et des étangs	Réaliser des travaux de gestion/entretien <b>pour les zones humides suivantes : à compléter svp</b>	Commune de Beauvechain		2025	Travaux				5.Habitats et espèces sensibles	5.3.Zones humides		
23DG063	Eradication de l'Hydrocotyle fausse renoncule	Assurer une vigilance vis-à-vis du risque de redéploiement de l'Hydrocotyle fausse renoncule <b>dans les sites suivants : à compléter svp</b>	Commune de Beauvechain		2025	Contrôle				1.Invasives	1.2.Espèces végétales		
23DG064	Eradication de la Balsamine de l'Himalaya	Entamer des chantiers d'éradication de la balsamine de l'Himalaya <b>dans les vallées suivantes : à compléter, svp</b>	Commune de Beauvechain		2025	Travaux				1.Invasives	1.2.Espèces végétales		
23DG065	Eradication de la Balsamine de l'Himalaya	Assurer une communication plus globale à l'attention des riverains et des habitants en matière d'obligations vis-à-vis de la Balsamine de l'Himalaya	Commune de Beauvechain		2025	Publication				1.Invasives	1.2.Espèces végétales		
23DG066	Eradication de la Balsamine de l'Himalaya	Entrer en communication avec les riverains et les habitants concernés par la présence de Balsamine de l'Himalaya dans leur propriété et assurer le suivi de leurs obligations <b>dans les vallées suivantes : à compléter svp</b>	Commune de Beauvechain		2025	Contrôle				1.Invasives	1.2.Espèces végétales		
23DG067	Eradication de la Balsamine de l'Himalaya	Poursuivre des chantiers d'éradication de la balsamine de l'Himalaya <b>dans les vallées suivantes : à compléter, svp</b>	Commune de Beauvechain		2025	Travaux				1.Invasives	1.2.Espèces végétales		
23DG068	Eradication de la Berce du Caucase	Assurer une vigilance vis-à-vis du risque de redéploiement de la Berce du Caucase <b>dans les sites suivants : à compléter svp</b>	Commune de Beauvechain		2025	Contrôle				1.Invasives	1.2.Espèces végétales		
23DG069	Eradication de la Berce du Caucase	Entrer en communication avec les habitants concernés par la présence de la Berce du Caucase dans leur propriété et assurer le suivi de leurs obligations <b>dans les sites suivants : à compléter, svp</b>	Commune de Beauvechain		2025	Contrôle				1.Invasives	1.2.Espèces végétales		
23DG070	Eradication de la Berce du Caucase	Poursuivre des chantiers d'éradication de la Berce du Caucase <b>dans les sites suivants : à compléter, svp</b>	Commune de Beauvechain		2025	Travaux				1.Invasives	1.2.Espèces végétales		
23DG071	Erosions de berges par le bétail (vaches, chevaux)	Entrer en communication avec les agriculteurs et particuliers concernés et assurer le suivi de leurs dossiers correspondant <b>aux points noirs suivants : à préciser dans la colonne "PNP", svp</b>	Commune de Beauvechain		2025	Contrôle		Agriculture - Apports en Nutriments					
23DG072	Erosions de berges par le bétail (vaches, chevaux)	Faire supprimer les accès du bétail (vaches, chevaux) au cours d'eau correspondant <b>aux points noirs suivants : à préciser dans la colonne "PNP", svp</b>	Commune de Beauvechain		2025	Obligation		Agriculture - Apports en Nutriments					
23DG073	Erosions naturelles de berges dommageables	Supprimer les érosions naturelles de berges dommageables correspondant <b>aux points noirs suivants : à préciser dans la colonne "PNP", svp</b>	Commune de Beauvechain		2025	Travaux				Protection - Travaux au niveau du lit mineur, des plaines inondables et des zones côtières			
23DG074	Erosions naturelles de berges dommageables	Surveiller l'évolution des érosions naturelles de berges correspondant <b>aux points noirs suivants : à préciser dans la colonne "PNP", svp</b>	Commune de Beauvechain		2025	Contrôle				Protection - Travaux au niveau du lit mineur, des plaines inondables et des zones côtières			
23DG075	Événements de sensibilisation centrés spécifiquement sur la rivière et abords	Organiser d'autres types d'événements locaux le long de cours d'eau : <b>à préciser en fonction de votre projet, svp</b>	Commune de Beauvechain		2025	Animation					8.Information et sensibilisation		
23DG076	Événements de sensibilisation centrés spécifiquement sur la rivière et abords	Organiser une balade gourmande le long d'un cours d'eau	Commune de Beauvechain		2025	Animation					6.Tourisme, activités sportives et loisirs...		
23DG077	Gestion intégrée et sectorisée des cours d'eau et abords	Assurer le suivi et l'entretien des aménagements intégrés déjà réalisés <b>dans les sites suivants : à compléter, svp</b>	Commune de Beauvechain		2025	Contrôle		Hydromorphologie et préservation des milieux aquatiques					
23DG078	Gestion intégrée et sectorisée des cours d'eau et abords	Proposer à la Province du Brabant wallon ou la Région wallonne un chantier de gestion intégrée de cours d'eau et abords <b>pour les sites suivants : à compléter, svp</b>	Commune de Beauvechain		2025	Concertation		Hydromorphologie et préservation des milieux aquatiques					
23DG079	Information et sensibilisation de nouveaux publics cibles	Organiser un concours photos pour des photographes amateurs à l'échelle locale	Commune de Beauvechain		2025	Animation					6.Tourisme, activités sportives et loisirs...		
23DG080	Information et sensibilisation de nouveaux publics cibles	Réaliser un projet de sensibilisation avec un club de cyclistes ou de VTTistes à l'échelle locale	Commune de Beauvechain		2025	Animation					6.Tourisme, activités sportives et loisirs...		
23DG081	Information et sensibilisation de nouveaux publics cibles	Réaliser un projet de sensibilisation avec un club de marcheurs à l'échelle locale	Commune de Beauvechain		2025	Animation					6.Tourisme, activités sportives et loisirs...		
23DG082	Information et sensibilisation des riverains des cours d'eau	Réaliser un projet de sensibilisation des riverains à l'échelle locale <b>dans les vallées suivantes : à préciser en fonction de votre projet, svp</b>	Commune de Beauvechain		2025	Animation					8.Information et sensibilisation		
23DG083	Information/sensibilisation centrées sur la faune emblématique des cours d'eau et abords	Réaliser des actions de sensibilisation en faveur des batraciens	Commune de Beauvechain		2025	Animation					5.Habitats et espèces sensibles	5.2.Protection d'espèces sensibles	

Numéro de l'action	Intitulé Action	Description de l'action	Maîtres d'œuvre	Partenaires	Échéance	Nature 1	Nature 2	Thème DCE	Thème PGRI	Thème hors-DCE-PGRI	Sous-Thème hors-DCE-PGRI	PNP	Remarques / commentaires
23DG084	Information/sensibilisation centrées sur la faune emblématique des cours d'eau et abords	Réaliser une action de sensibilisation en faveur du castor	Commune de Beauvechain		2025	Information					5.Habitats et espèces sensibles	5.2.Protection d'espèces sensibles	
23DG085	Intégration / valorisation de la présence des cours d'eau lors des projets urbanistiques	Imposer l'intégration / la valorisation du cours d'eau présent <b>pour les projets urbanistiques suivants : à compléter, svp</b>	Commune de Beauvechain		2025	Contrôle					9.Autres		
23DG086	Intégration / valorisation de la présence des cours d'eau lors des projets urbanistiques	Intégrer / valoriser la présence des cours d'eau dans le cadre de la délivrance des permis d'urbanisme	Commune de Beauvechain		2025	Contrôle					9.Autres		
23DG087	Inventaire des points noirs le long des cours d'eau	Intégrer l'inventaire des points noirs du CRDG dans les outils de planification / gestion des partenaires (entretien des cours d'eau, gestion des déversoirs d'orage, lutte contre les inondations...)	Commune de Beauvechain		2025	Inventaire					9.Autres		
23DG088	Itinéraires de déplacement doux le long des cours d'eau	Aménager de nouveaux itinéraires de déplacement doux le long des cours d'eau <b> dans les sites suivants : à compléter, svp</b>	Commune de Beauvechain		2025	Travaux					6.Tourisme, activités sportives et loisirs...		
23DG089	Itinéraires de déplacement doux le long des cours d'eau	Entretien des itinéraires de déplacement doux déjà en place le long des cours d'eau <b> dans les sites suivants : à compléter, svp</b>	Commune de Beauvechain		2025	Travaux					6.Tourisme, activités sportives et loisirs...		
23DG090	Journées wallonnes de l'Eau	Proposer une activité originale à l'échelle locale à l'occasion des JWE	Commune de Beauvechain		2025	Animation					8.Information et sensibilisation		
23DG091	Lutte contre les déchets diffus le long des cours d'eau	Favoriser le développement d'opérations « rivières propres » à l'échelle locale (= nettoyage des déchets diffus dans et le long des cours d'eau)	Commune de Beauvechain		2025	Travaux					2.Déchets	2.2.Autres	
23DG092	Lutte expérimentale contre la Renouée du Japon	Assurer une communication plus globale à l'attention des riverains et des habitants en matière d'obligations vis-à-vis de la Renouée du Japon.	Commune de Beauvechain		2025	Publication					1.Invasives	1.2.Espèces végétales	
23DG093	Lutte expérimentale contre la Renouée du Japon	Entamer des chantiers d'éradication de lutte contre la Renouée du Japon <b> dans les sites suivants : à compléter, svp</b>	Commune de Beauvechain		2025	Travaux					1.Invasives	1.2.Espèces végétales	
23DG094	Lutte expérimentale contre la Renouée du Japon	Poursuivre des chantiers expérimentaux de lutte contre la Renouée du Japon <b> dans les sites suivants : à compléter, svp</b>	Commune de Beauvechain		2025	Travaux					1.Invasives	1.2.Espèces végétales	
23DG095	Lutte expérimentale contre la Renouée du Japon	Prendre des initiatives vis-à-vis de la problématique du transport des terres contaminées par la Renouée du Japon	Commune de Beauvechain		2025	Contrôle					1.Invasives	1.2.Espèces végétales	
23DG096	Ouvrages d'art dégradés (ponts, passerelles, murs, murets...)	Entrer en communication avec les propriétaires concernés et assurer le suivi de leurs dossiers correspondant <b>aux points noirs suivants : à préciser dans la colonne "PNP"</b>	Commune de Beauvechain		2025	Contrôle					4.Ouvrages		
23DG097	Ouvrages d'art dégradés (ponts, passerelles, murs, murets...)	Faire procéder à l'enlèvement, la réparation ou l'entretien des ouvrages d'art correspondant <b>aux points noirs suivants : à préciser dans la colonne "PNP", svp</b>	Commune de Beauvechain		2025	Obligation					4.Ouvrages		
23DG098	Ouvrages d'art dégradés (ponts, passerelles, murs, murets...)	Surveiller l'évolution de la dégradation des ouvrages d'art correspondant <b>aux points noirs suivants : à préciser dans la colonne "PNP", svp</b>	Commune de Beauvechain		2025	Contrôle					4.Ouvrages		
23DG099	Prévention et lutte contre la destruction/dégradation des zones humides	Anticiper la destruction/dégradation des zones humides dans le cadre de la délivrance des permis d'urbanisme	Commune de Beauvechain		2025	Contrôle					5.Habitats et espèces sensibles	5.3.Zones humides	
23DG100	Prévention et lutte contre la destruction/dégradation des zones humides	Lutter contre les actes infractionnels de destruction/dégradation des zones humides	Commune de Beauvechain		2025	Obligation					5.Habitats et espèces sensibles	5.3.Zones humides	
23DG101	Protection / développement de la biodiversité dans les cours d'eau et abords	Appliquer les recommandations du nouveau guide « pour une cohabitation harmonieuse homme-castor » publié par la Région wallonne	Commune de Beauvechain		2025	Concertation					5.Habitats et espèces sensibles	5.2.Protection d'espèces sensibles	
23DG102	Protection / développement de la biodiversité dans les cours d'eau et abords	Réaliser des plantations d'arbres/arbustes le long des cours d'eau <b> dans les sites suivants : à compléter svp</b>	Commune de Beauvechain		2025	Travaux					5.Habitats et espèces sensibles	5.1.Restauration et valorisation d'habitats ou de sources	
23DG103	Protection des zones humides reprises à l'inventaire du CRDG (cfr www.crdg.be/etat-des-lieux-zones-humides/inventaire.html/)	Assurer un nouveau statut de protection <b>pour les zones humides suivantes : à compléter svp</b>	Commune de Beauvechain		2025	Concertation					5.Habitats et espèces sensibles	5.3.Zones humides	
23DG104	Protection des zones humides reprises à l'inventaire du CRDG (cfr www.crdg.be/etat-des-lieux-zones-humides/inventaire.html/)	Entrer en communication avec les propriétaires <b>des zones humides suivantes : à compléter svp</b>	Commune de Beauvechain		2025	Communication					5.Habitats et espèces sensibles	5.3.Zones humides	
23DG105	Pulvérisations d'herbicide le long des cours d'eau (par des particuliers ou des agriculteurs)	Assurer une communication plus globale à l'attention des particuliers et des agriculteurs en matière d'obligation de limitation d'usage des herbicides	Commune de Beauvechain		2025	Publication		Pesticides					
23DG106	Pulvérisations d'herbicide le long des cours d'eau (par des particuliers ou des agriculteurs)	Entrer en communication avec les particuliers et les agriculteurs concernés et assurer le suivi de leurs dossiers correspondant <b>aux points noirs suivants : à préciser dans la colonne "PNP", svp</b>	Commune de Beauvechain		2025	Contrôle			Pesticides				
23DG107	Pulvérisations d'herbicide le long des cours d'eau (par des particuliers ou des agriculteurs)	Réaliser et diffuser un support de communication adéquat à l'attention des riverains (particuliers et agriculteurs) en matière d'obligation de limitation d'usage des herbicides	Commune de Beauvechain		2025	Publication			Pesticides				
23DG108	Recours aux nouveaux dispositifs techniques en matière de gestion alternative des eaux pluviales en zones urbanisées	Envisager d'imposer le recours aux dispositifs de gestion alternative des eaux pluviales lors de la délivrance des permis d'urbanisme en zones urbanisées (à l'échelle de la parcelle, d'un lotissement, d'une ZAC ...)	Commune de Beauvechain		2025	Contrôle				Prévention - Autres préventions			
23DG109	Recours aux nouveaux dispositifs techniques en matière de gestion alternative des eaux pluviales en zones urbanisées	Imposer le recours aux dispositifs de gestion alternative des eaux pluviales <b> pour les projets urbanistiques suivants : à compléter svp</b>	Commune de Beauvechain		2025	Obligation				Protection - Gestion des eaux de ruissellement			
23DG110	Redynamisation de l'assainissement autonome	Assurer une communication plus globale à l'attention des habitants concernés par l'assainissement autonome	Commune de Beauvechain		2025	Publication		Assainissement autonome des eaux usées					
23DG111	Redynamisation de l'assainissement autonome	Instruire un dossier de mise en œuvre d'un assainissement autonome groupé <b> pour les quartiers suivants : à compléter svp</b>	Commune de Beauvechain		2025	Travaux		Assainissement autonome des eaux usées					

Numéro de l'action	Intitulé Action	Description de l'action	Maîtres d'œuvre	Partenaires	Échéance	Nature 1	Nature 2	Thème DCE	Thème PGRI	Thème hors-DCE-PGRI	Sous-Thème hors-DCE-PGRI	PNP	Remarques / commentaires
23DG112	Redynamisation de l'assainissement autonome	Solliciter une concertation préalable avec le partenaire du CRDG suivant : avant de pouvoir éventuellement m'engager sur l'instruction d'un dossier de mise en œuvre d'un assainissement autonome groupé <b>pour les quartiers suivants : à compléter, svp</b>	Commune de Beauvechain		2025	Concertation		Assainissement autonome des eaux usées					
23DG113	Rejets d'égouts publics dans les cours d'eau	Contrôler/surveiller les déversoirs d'orage en place correspondant <b>aux points noirs suivants : à préciser dans la colonne PNP, svp</b>	Commune de Beauvechain		2025	Contrôle		Assainissement collectif des eaux usées					
23DG114	Rejets d'eaux usées agricoles dans les cours d'eau (via écoulements directs, via dépôts de fumiers rivalaires)	Entrer en communication avec les agriculteurs concernés et assurer le suivi de leurs dossiers correspondant <b>aux points noirs suivants : à préciser dans la colonne PNP, svp</b>	Commune de Beauvechain		2025	Contrôle		Agriculture - Apports en Nutriments					
23DG115	Rejets d'eaux usées agricoles dans les cours d'eau (via écoulements directs, via dépôts de fumiers rivalaires)	Faire supprimer les rejets agricoles et dépôts de fumiers agricoles correspondant <b>aux points noirs suivants : à préciser dans la colonne PNP, svp</b>	Commune de Beauvechain		2025	Obligation		Agriculture - Apports en Nutriments					
23DG116	Rejets individuels de particuliers dans les cours d'eau	Assurer une communication plus globale à l'attention des riverains en matière d'obligation de raccordement à l'égout	Commune de Beauvechain		2025	Publication		Assainissement collectif des eaux usées					
23DG117	Rejets individuels de particuliers dans les cours d'eau	Entrer en communication avec les riverains concernés et assurer le suivi de leurs dossiers correspondant <b>aux points noirs suivants : à préciser dans la colonne PNP, svp</b>	Commune de Beauvechain		2025	Contrôle		Assainissement collectif des eaux usées					
23DG118	Rejets individuels de particuliers dans les cours d'eau	Faire supprimer les rejets individuels de particuliers (vie leur raccordement à l'égout /via une autre solution) correspondant <b>aux points noirs suivants : à préciser dans la colonne PNP</b>	Commune de Beauvechain		2025	Obligation		Assainissement collectif des eaux usées					
23DG119	Rejets individuels de particuliers dans les cours d'eau	Pour des situations particulières (ex : où la solution technique du raccordement paraît peu réaliste), solliciter une concertation préalable avec le partenaire du CRDG avant de pouvoir éventuellement m'engager sur la résolution des rejets correspondant <b>aux points noirs suivants : à préciser dans la colonne PNP, svp</b>	Commune de Beauvechain		2025	Concertation		Assainissement collectif des eaux usées					
23DG120	Remise des cours d'eau à ciel ouvert	Instruire ou favoriser l'instruction d'un dossier de remise à ciel ouvert de tronçons de cours d'eau <b>dans les sites suivants : à compléter svp</b>	Commune de Beauvechain		2025	Travaux		Hydromorphologie et préservation des milieux aquatiques					
23DG121	Remise des cours d'eau à ciel ouvert	Remettre à ciel ouvert des tronçons de cours d'eau <b>dans les sites suivants : à compléter svp</b>	Commune de Beauvechain		2025	Travaux		Hydromorphologie et préservation des milieux aquatiques					
23DG122	Renforcements de berges dégradés (tunages, gabions...)	Procéder à l'enlèvement ou le remplacement des renforcements de berges correspondant <b>aux points noirs suivants : à préciser dans la colonne "PNP", svp</b>	Commune de Beauvechain		2025	Travaux		Protection - Travaux au niveau du lit mineur, des plaines inondables et des zones côtières					
23DG123	Renforcements de berges dégradés (tunages, gabions...)	Surveiller l'évolution de la dégradation des renforcements de berges correspondant <b>aux points noirs suivants : à préciser dans la colonne "PNP", svp</b>	Commune de Beauvechain		2025	Contrôle		Protection - Travaux au niveau du lit mineur, des plaines inondables et des zones côtières					
23DG124	Réseau de l'égouttage	Adopter une convention « curage/endoscopie » avec l'inBW et entamer sa mise en oeuvre <b>pour le secteur suivant : à compléter, svp</b>	Commune de Beauvechain		2025	Concertation		Assainissement collectif des eaux usées					
23DG125	Réseau de l'égouttage	Mettre en œuvre la convention « curage/endoscopie » déjà adoptée avec l'inBW <b>pour le secteur suivant : à compléter, svp</b>	Commune de Beauvechain		2025	Contrôle		Assainissement collectif des eaux usées					
23DG126	Sensibilisation des propriétaires d'étangs	Entrer en communication avec les propriétaires des <b>étangs suivants : à compléter svp</b>	Commune de Beauvechain		2025	Communication				5.Habitats et espèces sensibles	5.3.Zones humides		
23DG127	Signalétique des cours d'eau	Assurer un entretien/remplacement des panneaux nominatifs déjà placés le long des voiries carrossables et non carrossables	Commune de Beauvechain		2025	Contrôle				8.Information et sensibilisation			
23DG128	Supports d'information-sensibilisation du CRDG	Accueillir l'exposition du CRDG	Commune de Beauvechain		2025	Exposition				8.Information et sensibilisation			
23DG129	Supports d'information-sensibilisation du CRDG	Publier les articles du CRDG dans les bulletins/sites communaux et associatifs	Commune de Beauvechain		2025	Publication				8.Information et sensibilisation			
23DG130	Supports de communication à l'attention des promeneurs	Installer des panneaux d'information didactiques le long des cours d'eau ou des zones humides <b>dans les sites suivants : à compléter svp</b>	Commune de Beauvechain		2025	Publication				5.Habitats et espèces sensibles	5.3.Zones humides		
23DG131	Travaux pour réduire les risques d'inondations par débordement de cours d'eau	Instruire un dossier pour réaliser d'autres types de travaux que ceux de stockage des eaux de débordement <b>dans les vallées suivantes : à compléter svp</b>	Commune de Beauvechain		2025	Travaux				Protection - Régulation du débit			
23DG132	Travaux pour réduire les risques d'inondations par débordement de cours d'eau	Instruire un dossier pour réaliser des travaux de stockage des eaux de débordement de cours d'eau <b>dans les vallées suivantes : à compléter svp</b>	Commune de Beauvechain		2025	Travaux				Protection - Régulation du débit			
23DG133	Travaux pour réduire les risques d'inondations par débordement de cours d'eau	Réaliser d'autres types de travaux que ceux de stockage des eaux de débordement <b>dans les sites suivants : à compléter svp</b>	Commune de Beauvechain		2025	Travaux				Protection - Régulation du débit			
23DG134	Travaux pour réduire les risques d'inondations par débordement de cours d'eau	Réaliser ou poursuivre des travaux de stockage des eaux de débordement de cours d'eau <b>dans les sites suivants : à compléter svp</b>	Commune de Beauvechain		2025	Travaux				Protection - Régulation du débit			
23DG135	Travaux pour réduire les risques d'inondations par débordement de cours d'eau	Réaliser une étude hydraulique préalable à la réalisation de travaux de lutte contre les inondations par débordement de cours d'eau <b>dans les vallées suivantes : à compléter svp</b>	Commune de Beauvechain		2025	Etude				Protection - Régulation du débit			
23DG136	Travaux pour réduire les risques d'inondations par débordement de cours d'eau	Solliciter une concertation avec la Province du Brabant wallon/de Liège ou la Région wallonne avant de pouvoir envisager des travaux destinés à réduire les risques d'inondations par débordement de cours d'eau <b>dans les vallées suivantes : à compléter svp</b>	Commune de Beauvechain		2025	Concertation				Protection - Régulation du débit			

Numéro de l'action	Intitulé Action	Description de l'action	Maîtres d'œuvre	Partenaires	Échéance	Nature 1	Nature 2	Thème DCE	Thème PGRI	Thème hors-DCE-PGRI	Sous-Thème hors-DCE-PGRI	PNP	Remarques / commentaires
23DG137	Travaux/aménagements pour réduire les risques d'érosion et de ruissellement en zones agricoles	<b>Autre engagement</b> : recours aux nouveaux dispositifs techniques en matière de gestion alternative des eaux pluviales en zone agricole	Commune de Beauvechain		2025	Travaux			Protection - Gestion des eaux de ruissellement				
23DG138	Travaux/aménagements pour réduire les risques d'érosion et de ruissellement en zones agricoles	Entrer en communication avec les agriculteurs et les particuliers concernés <b> dans les sites suivants : à compléter, svp</b>	Commune de Beauvechain		2025	Communication			Protection - Gestion des eaux de ruissellement				
23DG139	Travaux/aménagements pour réduire les risques d'érosion et de ruissellement en zones agricoles	Instruire un dossier pour réaliser des travaux/aménagements anti-érosion/ruissellement <b> dans les sites suivants : à compléter, svp</b>	Commune de Beauvechain		2025	Travaux			Protection - Gestion des eaux de ruissellement				
23DG140	Travaux/aménagements pour réduire les risques d'érosion et de ruissellement en zones agricoles	Réaliser des travaux/aménagements anti-érosion/ruissellement <b> dans les sites suivants : à compléter, svp</b>	Commune de Beauvechain		2025	Travaux			Protection - Gestion des eaux de ruissellement				
23DG141	Amélioration du taux de raccordement des habitations aux égouts	Prendre des initiatives pour limiter les difficultés financières que peuvent rencontrer certains particuliers en matière d'obligations de raccordement à l'égout	Commune de Chastre		2025	Aide		Assainissement collectif des eaux usées					
23DG142	Amélioration du taux de raccordement des habitations aux égouts	Procéder à un contrôle des raccordements systématique <b> dans les rues ou quartiers suivants : à compléter, SVP</b>	Commune de Chastre		2025	Contrôle		Assainissement collectif des eaux usées					
23DG143	Amélioration du taux de raccordement des habitations aux égouts	Réaliser et diffuser un support de communication adéquat à l'attention des riverains en matière d'obligation de raccordement à l'égout	Commune de Chastre		2025	Publication		Assainissement collectif des eaux usées					
23DG144	Amélioration du taux de raccordement des habitations aux égouts	Renforcer la coordination interne entre les différents services communaux (urbanisme, travaux, environnement)	Commune de Chastre		2025	Coordination		Assainissement collectif des eaux usées					
23DG145	Autres actions d'information/sensibilisation du public en matière d'eau	Réaliser un support de communication à l'attention du public à l'échelle locale ou à plus grande échelle	Commune de Chastre		2025	Publication				8.Information et sensibilisation			
23DG146	Autres types de dépôts de déchets le long des cours d'eau (déchets inertes, ménagers, mixtes)	Entrer en communication avec les riverains concernés et assurer le suivi de leurs dossiers correspondant <b> aux points noirs suivants : à préciser dans la colonne "PNP"</b>	Commune de Chastre		2025	Contrôle				2.Déchets	2.2.Autres		
23DG147	Autres types de dépôts de déchets le long des cours d'eau (déchets inertes, ménagers, mixtes)	Faire supprimer les autres types de dépôts de déchets correspondant <b> aux points noirs suivants : à préciser dans la colonne "PNP"</b>	Commune de Chastre		2025	Obligation				2.Déchets	2.2.Autres		
23DG148	Autres types de dépôts de déchets le long des cours d'eau (déchets inertes, ménagers, mixtes)	Nettoyer les dépôts de déchets clandestins correspondant <b> aux points noirs suivants : à préciser dans la colonne PNP</b>	Commune de Chastre		2025	Travaux				2.Déchets	2.2.Autres		
23DG149	Autres types de dépôts de déchets le long des cours d'eau (déchets inertes, ménagers, mixtes)	Pour des situations particulières (ex : où l'évacuation des déchets pourrait compromettre la stabilité des berges du cours d'eau), solliciter une concertation préalable avec la Province du Brabant wallon/de Liège ou la Région wallonne avant de pouvoir éventuellement m'engager sur la résolution des dépôts de déchets correspondant <b> aux points noirs suivants : à préciser dans la colonne "PNP"</b>	Commune de Chastre		2025	Concertation				2.Déchets	2.2.Autres		
23DG150	Communication des points noirs résolu le long des cours d'eau	Communiquer les points noirs résolus à la Cellule du CRDG, pour faciliter la mise à jour de la base de données de l'inventaire des points noirs.	Commune de Chastre		2025	Communication				9.Autres			
23DG151	Construction de nouveaux égouts	Installer des égouts <b> dans les rues suivantes : à compléter, svp</b>	Commune de Chastre		2025	Travaux		Assainissement collectif des eaux usées					Rue du dessus en cours juin 2022
23DG152	Construction de nouveaux égouts	Instruire un dossier de pose d'égouts <b> dans les rues suivantes : Rue Taille-Madame</b>	Commune de Chastre		2025	Etude		Assainissement collectif des eaux usées					
23DG153	Création de nouvelles zones humides	Créer des mares <b> dans les sites suivants : à compléter, svp</b>	Commune de Chastre		2025	Travaux				5.Habitats et espèces sensibles	5.3.Zones humides		
23DG154	Dépôts de déchets verts le long des cours d'eau (tonnes de pelouse, branchages, déchets de cuisine, litières animales...)	Entrer en communication avec les riverains concernés et assurer le suivi de leurs dossiers correspondant <b> aux points noirs suivants : à préciser dans la colonne PNP, SVP</b>	Commune de Chastre		2025	Contrôle				2.Déchets	2.1.Verts	37 points non prioritaires	
23DG155	Dépôts de déchets verts le long des cours d'eau (tonnes de pelouse, branchages, déchets de cuisine, litières animales...)	Faire supprimer les dépôts de déchets verts correspondant <b> aux points noirs suivants : à préciser dans la colonne PNP, SVP</b>	Commune de Chastre		2025	Obligation				2.Déchets	2.1.Verts	Ard20b ; Ern49 ; Hou16b ; Hou59 ; Jon18 ; Lov08 ; Orn64	points noirs prioritaires
23DG156	Dépôts de déchets verts le long des cours d'eau (tonnes de pelouse, branchages, déchets de cuisine, litières animales...)	Nettoyer les dépôts de déchets verts clandestins correspondant <b> aux points noirs suivants : à préciser dans la colonne PNP, SVP</b>	Commune de Chastre		2025	Travaux				2.Déchets	2.1.Verts		
23DG157	Entraves à l'écoulement des eaux dommageables (naturelles, artificielles)	Supprimer les entraves à l'écoulement des eaux dommageables correspondant <b> aux points noirs suivants : à préciser dans la colonne PNP, SVP</b>	Commune de Chastre		2025	Travaux		Protection - Travaux au niveau du lit mineur, des plaines inondables et des zones côtières				Gdp05 ; Hou34c	
23DG158	Entraves à l'écoulement des eaux dommageables (naturelles, artificielles)	Surveiller l'évolution des entraves à l'écoulement correspondant <b> aux points noirs suivants : à préciser dans la colonne "PNP", svp</b>	Commune de Chastre		2025	Contrôle		Protection - Travaux au niveau du lit mineur, des plaines inondables et des zones côtières					
23DG159	Entretien des zones humides et des étangs	Instruire un dossier pour réaliser des travaux de gestion/entretien <b> pour les zones humides ou étangs suivants : à compléter svp</b>	Commune de Chastre		2025	Etude				5.Habitats et espèces sensibles	5.3.Zones humides		
23DG160	Entretien des zones humides et des étangs	Réaliser des travaux de gestion/entretien <b> pour les étangs suivants : à compléter svp</b>	Commune de Chastre		2025	Travaux				5.Habitats et espèces sensibles	5.3.Zones humides		
23DG161	Entretien des zones humides et des étangs	Réaliser des travaux de gestion/entretien <b> pour les zones humides suivantes : à compléter svp</b>	Commune de Chastre		2025	Travaux				5.Habitats et espèces sensibles	5.3.Zones humides		
23DG162	Eradication de l'Hydrocotyle fausse renoncule	Assurer une vigilance vis-à-vis du risque de redéploiement de l'Hydrocotyle fausse renoncule <b> dans les sites suivants : à compléter svp</b>	Commune de Chastre		2025	Contrôle				1.Invasives	1.2.Espèces végétales		
23DG163	Eradication de la Balsamine de l'Himalaya	Entamer des chantiers d'éradication de la balsamine de l'Himalaya <b> dans les vallées suivantes : à compléter, svp</b>	Commune de Chastre		2025	Travaux				1.Invasives	1.2.Espèces végétales		
23DG164	Eradication de la Balsamine de l'Himalaya	Assurer une communication plus globale à l'attention des riverains et des habitants en matière d'obligations vis-à-vis de la Balsamine de l'Himalaya	Commune de Chastre		2025	Publication				1.Invasives	1.2.Espèces végétales		

Numéro de l'action	Intitulé Action	Description de l'action	Maîtres d'œuvre	Partenaires	Échéance	Nature 1	Nature 2	Thème DCE	Thème PGRI	Thème hors-DCE-PGRI	Sous-Thème hors-DCE-PGRI	PNP	Remarques / commentaires
23DG165	Eradication de la Balsamine de l'Himalaya	Entrer en communication avec les riverains et les habitants concernés par la présence de Balsamine de l'Himalaya dans leur propriété et assurer le suivi de leurs obligations <b>dans les vallées suivantes : à compléter svp</b>	Commune de Chastre		2025	Contrôle				1.Invasives	1.2.Espèces végétales		
23DG166	Eradication de la Balsamine de l'Himalaya	Poursuivre des chantiers d'éradication de la balsamine de l'Himalaya <b>dans les vallées suivantes : à compléter, svp</b>	Commune de Chastre		2025	Travaux				1.Invasives	1.2.Espèces végétales		
23DG167	Eradication de la Berce du Caucase	Assurer une vigilance vis-à-vis du risque de redéploiement de la Berce du Caucase <b>dans les sites suivants : à compléter svp</b>	Commune de Chastre		2025	Contrôle				1.Invasives	1.2.Espèces végétales		Eradication probablement atteinte en 2021
23DG168	Eradication de la Berce du Caucase	Entrer en communication avec les habitants concernés par la présence de la Berce du Caucase dans leur propriété et assurer le suivi de leurs obligations <b>dans les sites suivants : à compléter, svp</b>	Commune de Chastre		2025	Contrôle				1.Invasives	1.2.Espèces végétales		
23DG169	Eradication de la Berce du Caucase	Poursuivre des chantiers d'éradication de la Berce du Caucase <b>dans les sites suivants : à compléter, svp</b>	Commune de Chastre		2025	Travaux				1.Invasives	1.2.Espèces végétales		
23DG170	Erosions de berges par le bétail (vaches, chevaux)	Entrer en communication avec les agriculteurs et particuliers concernés et assurer le suivi de leurs dossiers correspondant <b>aux points noirs suivants : à préciser dans la colonne "PNP", svp</b>	Commune de Chastre		2025	Contrôle		Agriculture - Apports en Nutriments				19 atteintes dont 4 jugées prioritaires	
23DG171	Erosions de berges par le bétail (vaches, chevaux)	Faire supprimer les accès du bétail (vaches, chevaux) au cours d'eau correspondant <b>aux points noirs suivants : à préciser dans la colonne "PNP", svp</b>	Commune de Chastre		2025	Obligation		Agriculture - Apports en Nutriments					
23DG172	Erosions naturelles de berges dommageables	Supprimer les érosions naturelles de berges dommageables correspondant <b>aux points noirs suivants : à préciser dans la colonne "PNP", svp</b>	Commune de Chastre		2025	Travaux			Protection - Travaux au niveau du lit mineur, des plaines inondables et des zones côtières				
23DG173	Erosions naturelles de berges dommageables	Surveiller l'évolution des érosions naturelles de berges correspondant <b>aux points noirs suivants : à préciser dans la colonne "PNP", svp</b>	Commune de Chastre		2025	Contrôle			Protection - Travaux au niveau du lit mineur, des plaines inondables et des zones côtières				
23DG174	Événements de sensibilisation centrés spécifiquement sur la rivière et abords	Organiser d'autres types d'événements locaux le long de cours d'eau : <b>à préciser en fonction de votre projet, svp</b>	Commune de Chastre		2025	Animation				8.Information et sensibilisation			
23DG175	Événements de sensibilisation centrés spécifiquement sur la rivière et abords	Organiser une balade gourmande le long d'un cours d'eau	Commune de Chastre		2025	Animation				6.Tourisme, activités sportives et loisirs...			
23DG176	Gestion intégrée et sectorisée des cours d'eau et abords	Assurer le suivi et l'entretien des aménagements intégrés déjà réalisés <b>dans les sites suivants : à compléter, svp</b>	Commune de Chastre		2025	Contrôle		Hydromorphologie et préservation des milieux aquatiques					
23DG177	Gestion intégrée et sectorisée des cours d'eau et abords	Proposer à la Province du Brabant wallon ou la Région wallonne un chantier de gestion intégrée de cours d'eau et abords <b>pour les sites suivants : à compléter, svp</b>	Commune de Chastre		2025	Concertation		Hydromorphologie et préservation des milieux aquatiques					
23DG178	Information et sensibilisation de nouveaux publics cibles	Organiser un concours photos pour des photographes amateurs à l'échelle locale	Commune de Chastre		2025	Animation				6.Tourisme, activités sportives et loisirs...			
23DG179	Information et sensibilisation de nouveaux publics cibles	Réaliser un projet de sensibilisation avec un club de cyclistes ou de VTTistes à l'échelle locale	Commune de Chastre		2025	Animation				6.Tourisme, activités sportives et loisirs...			
23DG180	Information et sensibilisation de nouveaux publics cibles	Réaliser un projet de sensibilisation avec un club de marcheurs à l'échelle locale	Commune de Chastre		2025	Animation				6.Tourisme, activités sportives et loisirs...			
23DG181	Information et sensibilisation des riverains des cours d'eau	Réaliser un projet de sensibilisation des riverains à l'échelle locale <b>dans les vallées suivantes : à préciser en fonction de votre projet, svp</b>	Commune de Chastre		2025	Animation				8.Information et sensibilisation			
23DG182	Information/sensibilisation centrées sur la faune emblématique des cours d'eau et abords	Réaliser des actions de sensibilisation en faveur des batraciens	Commune de Chastre		2025	Animation				5.Habitats et espèces sensibles	5.2.Protection d'espèces sensibles		
23DG183	Information/sensibilisation centrées sur la faune emblématique des cours d'eau et abords	Réaliser une action de sensibilisation en faveur du castor	Commune de Chastre		2025	Information				5.Habitats et espèces sensibles	5.2.Protection d'espèces sensibles		
23DG184	Intégration / valorisation de la présence des cours d'eau lors des projets urbanistiques	Imposer l'intégration / la valorisation du cours d'eau présent <b>pour les projets urbanistiques suivants : à compléter, svp</b>	Commune de Chastre		2025	Contrôle				9.Autres			
23DG185	Intégration / valorisation de la présence des cours d'eau lors des projets urbanistiques	Intégrer / valoriser la présence des cours d'eau dans le cadre de la délivrance des permis d'urbanisme	Commune de Chastre		2025	Contrôle				9.Autres			
23DG186	Inventaire des points noirs le long des cours d'eau	Intégrer l'inventaire des points noirs du CRDG dans les outils de planification/gestion des partenaires (entretien des cours d'eau, gestion des déversoirs d'orage, lutte contre les inondations...)	Commune de Chastre		2025	Inventaire				9.Autres			
23DG187	Itinéraires de déplacement doux le long des cours d'eau	Aménager de nouveaux itinéraires de déplacement doux le long des cours d'eau <b>dans les sites suivants : à compléter, svp</b>	Commune de Chastre		2025	Travaux				6.Tourisme, activités sportives et loisirs...			
23DG188	Itinéraires de déplacement doux le long des cours d'eau	Entretien des itinéraires de déplacement doux déjà en place le long des cours d'eau <b>dans les sites suivants : à compléter, svp</b>	Commune de Chastre		2025	Travaux				6.Tourisme, activités sportives et loisirs...			
23DG189	Journées wallonnes de l'Eau	Proposer une activité originale à l'échelle locale à l'occasion des JWE	Commune de Chastre		2025	Animation				8.Information et sensibilisation			
23DG190	Lutte contre les déchets diffus le long des cours d'eau	Favoriser le développement d'opérations « rivières propres » à l'échelle locale (= nettoyage des déchets diffus dans et le long des cours d'eau)	Commune de Chastre		2025	Travaux				2.Déchets	2.2.Autres		En cours depuis 2018
23DG191	Lutte expérimentale contre la Renouée du Japon	Assurer une communication plus globale à l'attention des riverains et des habitants en matière d'obligations vis-à-vis de la Renouée du Japon.	Commune de Chastre		2025	Publication				1.Invasives	1.2.Espèces végétales		
23DG192	Lutte expérimentale contre la Renouée du Japon	Entamer des chantiers d'éradication de lutte contre la Renouée du Japon <b>dans les sites suivants : à compléter, svp</b>	Commune de Chastre		2025	Travaux				1.Invasives	1.2.Espèces végétales		

Numéro de l'action	Intitulé Action	Description de l'action	Maîtres d'œuvre	Partenaires	Échéance	Nature 1	Nature 2	Thème DCE	Thème PGRI	Thème hors-DCE-PGRI	Sous-Thème hors-DCE-PGRI	PNP	Remarques / commentaires
23DG193	Lutte expérimentale contre la Renouée du Japon	Poursuivre des chantiers expérimentaux de lutte contre la Renouée du Japon <b>dans les sites suivants : à compléter, svp</b>	Commune de Chastre		2025	Travaux					1.Invasives	1.2.Espèces végétales	
23DG194	Lutte expérimentale contre la Renouée du Japon	Prendre des initiatives vis-à-vis de la problématique du transport des terres contaminées par la Renouée du Japon	Commune de Chastre		2025	Contrôle					1.Invasives	1.2.Espèces végétales	
23DG195	Ouvrages d'art dégradés (ponts, passerelles, murs, murets...)	Entrer en communication avec les propriétaires concernés et assurer le suivi de leurs dossiers correspondant <b>aux points noirs suivants : à préciser dans la colonne "PNP"</b>	Commune de Chastre		2025	Contrôle					4.Ouvrages		
23DG196	Ouvrages d'art dégradés (ponts, passerelles, murs, murets...)	Faire procéder à l'enlèvement, la réparation ou l'entretien des ouvrages d'art correspondant <b>aux points noirs suivants : à préciser dans la colonne "PNP", svp</b>	Commune de Chastre		2025	Obligation					4.Ouvrages		
23DG197	Ouvrages d'art dégradés (ponts, passerelles, murs, murets...)	Surveiller l'évolution de la dégradation des ouvrages d'art correspondant <b>aux points noirs suivants : à préciser dans la colonne "PNP", svp</b>	Commune de Chastre		2025	Contrôle					4.Ouvrages		19 ouvrages d'art à surveiller parmi nos 58 ponts
23DG198	Prévention et lutte contre la destruction/dégradation des zones humides	Anticiper la destruction/dégradation des zones humides dans le cadre de la délivrance des permis d'urbanisme	Commune de Chastre		2025	Contrôle					5.Habitats et espèces sensibles	5.3.Zones humides	
23DG199	Prévention et lutte contre la destruction/dégradation des zones humides	Lutter contre les actes infractionnels de destruction/dégradation des zones humides	Commune de Chastre		2025	Obligation					5.Habitats et espèces sensibles	5.3.Zones humides	
23DG200	Protection / développement de la biodiversité dans les cours d'eau et abords	Appliquer les recommandations du nouveau guide « pour une cohabitation harmonieuse homme-castor » publié par la Région wallonne	Commune de Chastre		2025	Concertation					5.Habitats et espèces sensibles	5.2.Protection d'espèces sensibles	
23DG201	Protection / développement de la biodiversité dans les cours d'eau et abords	Réaliser des plantations d'arbres/arbustes le long des cours d'eau <b>dans les sites suivants : à compléter svp</b>	Commune de Chastre		2025	Travaux					5.Habitats et espèces sensibles	5.1.Restauration et valorisation d'habitats ou de sources	
23DG202	Protection des zones humides reprises à l'inventaire du CRDG (cfr www.crdg.be/etat-des-lieux-zones-humides/inventaire.html/)	Assurer un nouveau statut de protection <b>pour les zones humides suivantes : à compléter svp</b>	Commune de Chastre		2025	Concertation					5.Habitats et espèces sensibles	5.3.Zones humides	
23DG203	Protection des zones humides reprises à l'inventaire du CRDG (cfr www.crdg.be/etat-des-lieux-zones-humides/inventaire.html/)	Entrer en communication avec les propriétaires <b>des zones humides suivantes : à compléter svp</b>	Commune de Chastre		2025	Communication					5.Habitats et espèces sensibles	5.3.Zones humides	
23DG204	Pulvérisations d'herbicide le long des cours d'eau (par des particuliers ou des agriculteurs)	Assurer une communication plus globale à l'attention des particuliers et des agriculteurs en matière d'obligation de limitation d'usage des herbicides	Commune de Chastre		2025	Publication	Pesticides						
23DG205	Pulvérisations d'herbicide le long des cours d'eau (par des particuliers ou des agriculteurs)	Entrer en communication avec les particuliers et les agriculteurs concernés et assurer le suivi de leurs dossiers correspondant <b>aux points noirs suivants : à préciser dans la colonne "PNP", svp</b>	Commune de Chastre		2025	Contrôle		Pesticides					Hou48 ; Jon15b ; Per 21b ; Orn 78c
23DG206	Pulvérisations d'herbicide le long des cours d'eau (par des particuliers ou des agriculteurs)	Réaliser et diffuser un support de communication adéquat à l'attention des riverains (particuliers et agriculteurs) en matière d'obligation de limitation d'usage des herbicides	Commune de Chastre		2025	Publication		Pesticides					
23DG207	Recours aux nouveaux dispositifs techniques en matière de gestion alternative des eaux pluviales en zones urbanisées	Envisager d'imposer le recours aux dispositifs de gestion alternative des eaux pluviales lors de la délivrance des permis d'urbanisme en zones urbanisées (à l'échelle de la parcelle, d'un lotissement, d'une ZAC...)	Commune de Chastre		2025	Contrôle			Prévention - Autres préventions				
23DG208	Recours aux nouveaux dispositifs techniques en matière de gestion alternative des eaux pluviales en zones urbanisées	Imposer le recours aux dispositifs de gestion alternative des eaux pluviales <b>pour les projets urbanistiques suivants : à compléter svp</b>	Commune de Chastre		2025	Obligation			Protection - Gestion des eaux de ruissellement				
23DG209	Redynamisation de l'assainissement autonome	Assurer une communication plus globale à l'attention des habitants concernés par l'assainissement autonome	Commune de Chastre		2025	Publication		Assainissement autonome des eaux usées					
23DG210	Redynamisation de l'assainissement autonome	Instruire un dossier de mise en œuvre d'un assainissement autonome groupé <b>pour les quartiers suivants : à compléter svp</b>	Commune de Chastre		2025	Travaux		Assainissement autonome des eaux usées					
23DG211	Redynamisation de l'assainissement autonome	Solliciter une concertation préalable avec le partenaire du CRDG suivant : avant de pouvoir éventuellement s'engager sur l'instruction d'un dossier de mise en œuvre d'un assainissement autonome groupé <b>pour les quartiers suivants : à compléter, svp</b>	Commune de Chastre		2025	Concertation		Assainissement autonome des eaux usées					
23DG212	Rejets d'égouts publics dans les cours d'eau	Contrôler/surveiller les déversoirs d'orage en place correspondant <b>aux points noirs suivants : à préciser dans la colonne PNP, svp</b>	Commune de Chastre		2025	Contrôle		Assainissement collectif des eaux usées					
23DG213	Rejets d'eau usées agricoles dans les cours d'eau (via écoulements directs, via dépôts de fumiers rivalaires)	Entrer en communication avec les agriculteurs concernés et assurer le suivi de leurs dossiers correspondant <b>aux points noirs suivants : à préciser dans la colonne PNP, svp</b>	Commune de Chastre		2025	Contrôle		Agriculture - Apports en Nutriments					
23DG214	Rejets d'eau usées agricoles dans les cours d'eau (via écoulements directs, via dépôts de fumiers rivalaires)	Faire supprimer les rejets agricoles et dépôts de fumiers agricoles correspondant <b>aux points noirs suivants : à préciser dans la colonne PNP, svp</b>	Commune de Chastre		2025	Obligation		Agriculture - Apports en Nutriments					
23DG215	Rejets individuels de particuliers dans les cours d'eau	Assurer une communication plus globale à l'attention des riverains en matière d'obligation de raccordement à l'égout	Commune de Chastre		2025	Publication		Assainissement collectif des eaux usées					
23DG216	Rejets individuels de particuliers dans les cours d'eau	Entrer en communication avec les riverains concernés et assurer le suivi de leurs dossiers correspondant <b>aux points noirs suivants : à préciser dans la colonne PNP, svp</b>	Commune de Chastre		2025	Contrôle		Assainissement collectif des eaux usées					102 atteintes dont 84 jugées prioritaires
23DG217	Rejets individuels de particuliers dans les cours d'eau	Faire supprimer les rejets individuels de particuliers (vie leur raccordement à l'égout /via une autre solution) correspondant <b>aux points noirs suivants : à préciser dans la colonne "PNP"</b>	Commune de Chastre		2025	Obligation		Assainissement collectif des eaux usées					

Numéro de l'action	Intitulé Action	Description de l'action	Maîtres d'œuvre	Partenaires	Échéance	Nature 1	Nature 2	Thème DCE	Thème PGRI	Thème hors-DCE-PGRI	Sous-Thème hors-DCE-PGRI	PNP	Remarques / commentaires
23DG218	Rejets individuels de particuliers dans les cours d'eau	Pour des situations particulières (ex : où la solution technique du raccordement paraît peu réaliste), solliciter une concertation préalable avec le partenaire du CRDG avant de pouvoir éventuellement m'engager sur la résolution des rejets correspondant <b>aux points noirs suivants : à préciser dans la colonne PNP, svp</b>	Commune de Chastre		2025	Concertation		Assainissement collectif des eaux usées					
23DG219	Remise des cours d'eau à ciel ouvert	Instruire ou favoriser l'instruction d'un dossier de remise à ciel ouvert de tronçons de cours d'eau <b>dans les sites suivants : à compléter svp</b>	Commune de Chastre		2025	Travaux		Hydromorphologie et préservation des milieux aquatiques					
23DG220	Remise des cours d'eau à ciel ouvert	Remettre à ciel ouvert des tronçons de cours d'eau <b>dans les sites suivants : à compléter svp</b>	Commune de Chastre		2025	Travaux		Hydromorphologie et préservation des milieux aquatiques					
23DG221	Renforcements de berges dégradés (tunages, gabions...)	Procéder à l'enlèvement ou le remplacement des renforcements de berges correspondant <b>aux points noirs suivants : à préciser dans la colonne "PNP", svp</b>	Commune de Chastre		2025	Travaux		Protection - Travaux au niveau du lit mineur, des plaines inondables et des zones côtières				Hou38	Point noir prioritaire
23DG222	Renforcements de berges dégradés (tunages, gabions...)	Surveiller l'évolution de la dégradation des renforcements de berges correspondant <b>aux points noirs suivants : à préciser dans la colonne "PNP", svp</b>	Commune de Chastre		2025	Contrôle		Protection - Travaux au niveau du lit mineur, des plaines inondables et des zones côtières				Lov07b ; Lov18 ; Orn10c ; Orn14c ; Orn27c ; Orn34d ; Orn71b ; Orn72c ; Orn75c	Points noirs non prioritaires
23DG223	Réseau de l'égouttage	Adopter une convention « curage/endoscopie » avec l'inBW et entamer sa mise en oeuvre <b>pour le secteur suivant : à compléter, svp</b>	Commune de Chastre		2025	Concertation		Assainissement collectif des eaux usées					
23DG224	Réseau de l'égouttage	Mettre en œuvre la convention « curage/endoscopie » déjà adoptée avec l'inBW <b>pour le secteur suivant : à compléter, svp</b>	Commune de Chastre		2025	Contrôle		Assainissement collectif des eaux usées					
23DG225	Sensibilisation des propriétaires d'étangs	Entrer en communication avec les propriétaires des <b>étangs suivants : à compléter svp</b>	Commune de Chastre		2025	Communication				5.Habitats et espèces sensibles	5.3.Zones humides		
23DG226	Signalétique des cours d'eau	Assurer un entretien/remplacement des panneaux nominatifs déjà placés le long des voiries carrossables et non carrossables	Commune de Chastre		2025	Contrôle				8.information et sensibilisation			
23DG227	Supports d'information-sensibilisation du CRDG	Accueillir l'exposition du CRDG	Commune de Chastre		2025	Exposition				8.information et sensibilisation			
23DG228	Supports d'information-sensibilisation du CRDG	Publier les articles du CRDG dans les bulletins/sites communaux et associatifs	Commune de Chastre		2025	Publication				8.information et sensibilisation			
23DG229	Supports de communication à l'attention des promeneurs	Installer des panneaux d'information didactiques le long des cours d'eau ou des zones humides <b>dans les sites suivants : Bois de la Fontaine St Géry</b>	Commune de Chastre		2025	Publication				5.Habitats et espèces sensibles	5.3.Zones humides		Introduction en septembre 2022 ou mars 2023 d'une convention-faisabilité PCDR
23DG230	Travaux pour réduire les risques d'inondations par débordement de cours d'eau	Instruire un dossier pour réaliser d'autres types de travaux que ceux de stockage des eaux de débordement <b>dans les vallées suivantes : à compléter svp</b>	Commune de Chastre		2025	Travaux			Protection - Régulation du débit				
23DG231	Travaux pour réduire les risques d'inondations par débordement de cours d'eau	Instruire un dossier pour réaliser des travaux de stockage des eaux de débordement de cours d'eau <b>dans les vallées suivantes : l'Orne</b>	Commune de Chastre		2025	Travaux			Protection - Régulation du débit				Démarches entamées vis-à-vis de la Province et d'un propriétaire aux sources de l'Orne (servitude d'inondation dans le bois Quinaux)
23DG232	Travaux pour réduire les risques d'inondations par débordement de cours d'eau	Réaliser d'autres types de travaux que ceux de stockage des eaux de débordement <b>dans les sites suivants : à compléter svp</b>	Commune de Chastre		2025	Travaux			Protection - Régulation du débit				
23DG233	Travaux pour réduire les risques d'inondations par débordement de cours d'eau	Réaliser ou poursuivre des travaux de stockage des eaux de débordement de cours d'eau <b>dans les sites suivants : à compléter svp</b>	Commune de Chastre		2025	Travaux			Protection - Régulation du débit				
23DG234	Travaux pour réduire les risques d'inondations par débordement de cours d'eau	Réaliser une étude hydraulique préalable à la réalisation de travaux de lutte contre les inondations par débordement de cours d'eau <b>dans les vallées suivantes : à compléter svp</b>	Commune de Chastre		2025	Etude			Protection - Régulation du débit				
23DG235	Travaux pour réduire les risques d'inondations par débordement de cours d'eau	Solliciter une concertation avec la Province du Brabant wallon/de Liège ou la Région wallonne avant de pouvoir envisager des travaux destinés à réduire les risques d'inondations par débordement de cours d'eau <b>dans les vallées suivantes : à compléter svp</b>	Commune de Chastre		2025	Concertation			Protection - Régulation du débit				
23DG236	Travaux/aménagements pour réduire les risques d'érosion et de ruissellement en zones agricoles	Entrer en communication avec les agriculteurs et les particuliers concernés <b>dans les sites suivants : à compléter, svp</b>	Commune de Chastre		2025	Communication			Protection - Gestion des eaux de ruissellement				
23DG237	Travaux/aménagements pour réduire les risques d'érosion et de ruissellement en zones agricoles	Instruire un dossier pour réaliser des travaux/aménagements anti-érosion/ruissellement <b>dans les sites suivants : à compléter, svp</b>	Commune de Chastre		2025	Travaux			Protection - Gestion des eaux de ruissellement				
23DG238	Travaux/aménagements pour réduire les risques d'érosion et de ruissellement en zones agricoles	Réaliser des travaux/aménagements anti-érosion/ruissellement <b>dans les sites suivants : à compléter, svp</b>	Commune de Chastre		2025	Travaux			Protection - Gestion des eaux de ruissellement				750 m de fascines prévus en divers lieux
23DG239	Amélioration du taux de raccordement des habitations aux égouts	Prendre des initiatives pour limiter les difficultés financières que peuvent rencontrer certains particuliers en matière d'obligations de raccordement à l'égout	Commune de Chaumont-Gistoux		2025	Aide		Assainissement collectif des eaux usées					
23DG240	Amélioration du taux de raccordement des habitations aux égouts	Procéder à un contrôle des raccordements systématique <b>dans les rues ou quartiers suivants : à compléter, SVP</b>	Commune de Chaumont-Gistoux		2025	Contrôle		Assainissement collectif des eaux usées					
23DG241	Amélioration du taux de raccordement des habitations aux égouts	Réaliser et diffuser un support de communication adéquat à l'attention des riverains en matière d'obligation de raccordement à l'égout	Commune de Chaumont-Gistoux		2025	Publication		Assainissement collectif des eaux usées					
23DG242	Amélioration du taux de raccordement des habitations aux égouts	Renforcer la coordination interne entre les différents services communaux (urbanisme, travaux, environnement)	Commune de Chaumont-Gistoux		2025	Coordination		Assainissement collectif des eaux usées					
23DG243	Autres actions d'information/sensibilisation du public en matière d'eau	Réaliser un support de communication à l'attention du public à l'échelle locale ou à plus grande échelle	Commune de Chaumont-Gistoux		2025	Publication				8.information et sensibilisation			

Numéro de l'action	Intitulé Action	Description de l'action	Maîtres d'œuvre	Partenaires	Échéance	Nature 1	Nature 2	Thème DCE	Thème PGRI	Thème hors-DCE-PGRI	Sous-Thème hors-DCE-PGRI	PNP	Remarques / commentaires
23DG244	Autres types de dépôts de déchets le long des cours d'eau (déchets inertes, ménagers, mixtes)	Entrer en communication avec les riverains concernés et assurer le suivi de leurs dossiers correspondant <b>aux points noirs suivants : à préciser dans la colonne "PNP"</b>	Commune de Chaumont-Gistoux		2023	Contrôle				2.Déchets	2.2.Autres	Tra10B, Tra26, DGE570, Prd11, Aun5B, Louv9B, Tra37C, (Plou21), (Prd15)	
23DG245	Autres types de dépôts de déchets le long des cours d'eau (déchets inertes, ménagers, mixtes)	Faire supprimer les autres types de dépôts de déchets correspondant <b>aux points noirs suivants : à préciser dans la colonne "PNP"</b>	Commune de Chaumont-Gistoux		2023	Obligation				2.Déchets	2.2.Autres	Tra10B, Tra26, DGE570, Prd11, Aun5B, Louv9B, Tra37C, (Plou21), (Prd15)	
23DG246	Autres types de dépôts de déchets le long des cours d'eau (déchets inertes, ménagers, mixtes)	Nettoyer les dépôts de déchets clandestins correspondant <b>aux points noirs suivants : à préciser dans la colonne PNP</b>	Commune de Chaumont-Gistoux		2025	Travaux				2.Déchets	2.2.Autres		
23DG247	Autres types de dépôts de déchets le long des cours d'eau (déchets inertes, ménagers, mixtes)	Pour des situations particulières (ex : où l'évacuation des déchets pourrait compromettre la stabilité des berges du cours d'eau), solliciter une concertation préalable avec la Province du Brabant wallon/de Liège ou la Région wallonne avant de pouvoir éventuellement m'engager sur la résolution des dépôts de déchets correspondant <b>aux points noirs suivants : à préciser dans la colonne "PNP"</b>	Commune de Chaumont-Gistoux		2025	Concertation				2.Déchets	2.2.Autres		
23DG248	Communication des points noirs résolus le long des cours d'eau	Communiquer les points noirs résolus à la Cellule du CRDG, pour faciliter la mise à jour de la base de données de l'inventaire des points noirs.	Commune de Chaumont-Gistoux		En continu	Communication				9.Autres			
23DG249	Construction de nouveaux égouts	Installer des égouts <b>dans les rues suivantes : à compléter, svp</b>	Commune de Chaumont-Gistoux		2025	Travaux		Assainissement collectif des eaux usées					
23DG250	Construction de nouveaux égouts	Instruire un dossier de pose d'égouts <b>dans les rues suivantes : à compléter, svp</b>	Commune de Chaumont-Gistoux		2025	Etude		Assainissement collectif des eaux usées					
23DG251	Création de nouvelles zones humides	Créer des mares <b>dans les sites suivants : à compléter, svp</b>	Commune de Chaumont-Gistoux		2025	Travaux				5.Habitats et espèces sensibles	5.3.Zones humides		
23DG252	Dépôts de déchets verts le long des cours d'eau (tonnes de pelouse, branchages, déchets de cuisine, litières animales...)	Entrer en communication avec les riverains concernés et assurer le suivi de leurs dossiers correspondant <b>aux points noirs suivants : à préciser dans la colonne PNP, SVP</b>	Commune de Chaumont-Gistoux		2023	Contrôle				2.Déchets	2.1.Verts	Tra2b, Tra10b, Plou2, Plou24b, Tra37C, Tra37B, Tra39, Tra48b, Tra52b, Tra52, Tra53, Tra55, Tra67, Inch2b, Gla3b, Gla4, Tra70, Tra72, Tra72b, Tra78b, Pls9, Pls14, Pls16, Pls18, Pls25b, Pls28E, Pls48, Pls61, Pls65, Louv6C, Louv7B	
23DG253	Dépôts de déchets verts le long des cours d'eau (tonnes de pelouse, branchages, déchets de cuisine, litières animales...)	Faire supprimer les dépôts de déchets verts correspondant <b>aux points noirs suivants : à préciser dans la colonne PNP, SVP</b>	Commune de Chaumont-Gistoux		2023	Obligation				2.Déchets	2.1.Verts	Tra2b, Tra10b, Plou2, Plou24b, Tra37B, Tra39, Tra48b, Tra52b, Tra52, Tra53, Tra55, Tra67, Inch2b, Gla3b, Gla4, Tra70, Tra72, Tra72b, Tra78b, Pls9, Pls14, Pls16, Pls18, Pls25b, Pls28E, Pls48, Pls61, Pls65, Louv6C, Louv7B	
23DG254	Dépôts de déchets verts le long des cours d'eau (tonnes de pelouse, branchages, déchets de cuisine, litières animales...)	Nettoyer les dépôts de déchets verts clandestins correspondant <b>aux points noirs suivants : à préciser dans la colonne PNP, SVP</b>	Commune de Chaumont-Gistoux		2023	Travaux				2.Déchets	2.1.Verts	Tra10B, Tra26, DGE570, Prd11, Aun5B, Louv9B, (Prd15)	
23DG255	Dépôts de fumiers de cheval le long des cours d'eau (par des manèges ou des particuliers)	Entrer en communication avec les manèges et les propriétaires de chevaux concernés et assurer le suivi de leurs dossiers correspondant <b>aux points noirs suivants : à préciser dans la colonne "PNP", svp</b>	Commune de Chaumont-Gistoux		2023	Contrôle		Agriculture - Apports en Nutriments				Tra74	
23DG256	Dépôts de fumiers de cheval le long des cours d'eau (par des manèges ou des particuliers)	Faire supprimer les dépôts de déchets de fumiers de chevaux correspondant <b>aux points noirs suivants : à préciser dans la colonne PNP, SVP</b>	Commune de Chaumont-Gistoux		2023	Obligation		Agriculture - Apports en Nutriments				Tra74	
23DG257	Dépôts de fumiers de cheval le long des cours d'eau (par des manèges ou des particuliers)	Favoriser une communication plus globale à l'attention des manèges et des propriétaires de chevaux en matière d'obligations vis-à-vis du PGDA	Commune de Chaumont-Gistoux		2025	Communication		Agriculture - Apports en Nutriments					
23DG258	Entraves à l'écoulement des eaux dommageables (naturelles, artificielles)	Supprimer les entraves à l'écoulement des eaux dommageables correspondant <b>aux points noirs suivants : à préciser dans la colonne PNP, SVP</b>	Commune de Chaumont-Gistoux		2023	Travaux			Protection - Travaux au niveau du lit mineur, des plaines inondables et des zones côtières			Pls008, Louv06, Plou22	
23DG259	Entraves à l'écoulement des eaux dommageables (naturelles, artificielles)	Surveiller l'évolution des entraves à l'écoulement correspondant <b>aux points noirs suivants : à préciser dans la colonne "PNP", svp</b>	Commune de Chaumont-Gistoux		2023	Contrôle			Protection - Travaux au niveau du lit mineur, des plaines inondables et des zones côtières			Pls008, Louv06, Plou22, Pls58b	
23DG260	Entretien des zones humides et des étangs	Instruire un dossier pour réaliser des travaux de gestion/entretien <b>pour les zones humides ou étangs suivants : à compléter svp</b>	Commune de Chaumont-Gistoux		2025	Etude				5.Habitats et espèces sensibles	5.3.Zones humides		
23DG261	Entretien des zones humides et des étangs	Réaliser des travaux de gestion/entretien <b>pour les étangs suivants : à compléter svp</b>	Commune de Chaumont-Gistoux		En continu	Travaux				5.Habitats et espèces sensibles	5.3.Zones humides		
23DG262	Entretien des zones humides et des étangs	Réaliser des travaux de gestion/entretien <b>pour les zones humides suivantes : à compléter svp</b>	Commune de Chaumont-Gistoux		En continu	Travaux				5.Habitats et espèces sensibles	5.3.Zones humides		
23DG263	Eradication de l'Hydrocotyle fausse renoncule	Assurer une vigilance vis-à-vis du risque de redéploiement de l'Hydrocotyle fausse renoncule <b>dans les sites suivants : à compléter svp</b>	Commune de Chaumont-Gistoux		2025	Contrôle				1.Invasives	1.2.Espèces végétales		
23DG264	Eradication de la Balsamine de l'Himalaya	Entamer des chantiers d'éradication de la balsamine de l'Himalaya <b>dans les vallées suivantes : à compléter, svp</b>	Commune de Chaumont-Gistoux		2025	Travaux				1.Invasives	1.2.Espèces végétales		
23DG265	Eradication de la Balsamine de l'Himalaya	Assurer une communication plus globale à l'attention des riverains et des habitants en matière d'obligations vis-à-vis de la Balsamine de l'Himalaya	Commune de Chaumont-Gistoux		Tous les ans	Publication				1.Invasives	1.2.Espèces végétales		
23DG266	Eradication de la Balsamine de l'Himalaya	Entrer en communication avec les riverains et les habitants concernés par la présence de Balsamine de l'Himalaya dans leur propriété et assurer le suivi de leurs obligations <b>dans les vallées suivantes : à compléter svp</b>	Commune de Chaumont-Gistoux		2025	Contrôle				1.Invasives	1.2.Espèces végétales		
23DG267	Eradication de la Balsamine de l'Himalaya	Poursuivre des chantiers d'éradication de la balsamine de l'Himalaya <b>dans les vallées suivantes : à compléter, svp</b>	Commune de Chaumont-Gistoux		En continu	Travaux				1.Invasives	1.2.Espèces végétales		

Numéro de l'action	Intitulé Action	Description de l'action	Maîtres d'œuvre	Partenaires	Échéance	Nature 1	Nature 2	Thème DCE	Thème PGRI	Thème hors-DCE-PGRI	Sous-Thème hors-DCE-PGRI	PNP	Remarques / commentaires
23DG268	Eradication de la Berce du Caucase	Assurer une vigilance vis-à-vis du risque de redéploiement de la Berce du Caucase <b>dans les sites suivants : à compléter svp</b>	Commune de Chaumont-Gistoux		En continu	Contrôle				1.Invasives	1.2.Espèces végétales		
23DG269	Eradication de la Berce du Caucase	Entrer en communication avec les habitants concernés par la présence de la Berce du Caucase dans leur propriété et assurer le suivi de leurs obligations <b> dans les sites suivants : à compléter, svp</b>	Commune de Chaumont-Gistoux		2025	Contrôle				1.Invasives	1.2.Espèces végétales		
23DG270	Eradication de la Berce du Caucase	Poursuivre des chantiers d'éradication de la Berce du Caucase <b> dans les sites suivants : à compléter, svp</b>	Commune de Chaumont-Gistoux		En continu	Travaux				1.Invasives	1.2.Espèces végétales		
23DG271	Erosions de berges par le bétail (vaches, chevaux)	Entrer en communication avec les agriculteurs et particuliers concernés et assurer le suivi de leurs dossiers correspondant <b>aux points noirs suivants : à préciser dans la colonne "PNP", svp</b>	Commune de Chaumont-Gistoux		2023	Contrôle		Agriculture - Apports en Nutriments				Gla00, Gla06	
23DG272	Erosions de berges par le bétail (vaches, chevaux)	Faire supprimer les accès du bétail (vaches, chevaux) au cours d'eau correspondant <b>aux points noirs suivants : à préciser dans la colonne "PNP", svp</b>	Commune de Chaumont-Gistoux		2023	Obligation		Agriculture - Apports en Nutriments				Gla00, Gla06	
23DG273	Erosions naturelles de berges dommageables	Supprimer les érosions naturelles de berges dommageables correspondant <b>aux points noirs suivants : à préciser dans la colonne "PNP", svp</b>	Commune de Chaumont-Gistoux		2025	Travaux			Protection - Travaux au niveau du lit mineur, des plaines inondables et des zones côtières				
23DG274	Erosions naturelles de berges dommageables	Surveiller l'évolution des érosions naturelles de berges correspondant <b>aux points noirs suivants : à préciser dans la colonne "PNP", svp</b>	Commune de Chaumont-Gistoux		En continu	Contrôle			Protection - Travaux au niveau du lit mineur, des plaines inondables et des zones côtières				
23DG275	Événements de sensibilisation centrés spécifiquement sur la rivière et abords	Organiser d'autres types d'événements locaux le long de cours d'eau : <b>à préciser en fonction de votre projet, svp</b>	Commune de Chaumont-Gistoux		2025	Animation				8.Information et sensibilisation			
23DG276	Événements de sensibilisation centrés spécifiquement sur la rivière et abords	Organiser une balade gourmande le long d'un cours d'eau	Commune de Chaumont-Gistoux		2025	Animation				6.Tourisme, activités sportives et loisirs...			
23DG277	Gestion intégrée et sectorisée des cours d'eau et abords	Assurer le suivi et l'entretien des aménagements intégrés déjà réalisés <b> dans les sites suivants : à compléter, svp</b>	Commune de Chaumont-Gistoux		2025	Contrôle		Hydromorphologie et préservation des milieux aquatiques					
23DG278	Gestion intégrée et sectorisée des cours d'eau et abords	Proposer à la Province du Brabant wallon ou la Région wallonne un chantier de gestion intégrée de cours d'eau et abords <b> pour les sites suivants : à compléter, svp</b>	Commune de Chaumont-Gistoux		2025	Concertation		Hydromorphologie et préservation des milieux aquatiques					
23DG279	Information et sensibilisation de nouveaux publics cibles	Organiser un concours photos pour des photographes amateurs à l'échelle locale	Commune de Chaumont-Gistoux		2025	Animation				6.Tourisme, activités sportives et loisirs...			
23DG280	Information et sensibilisation de nouveaux publics cibles	Réaliser un projet de sensibilisation avec un club de cyclistes ou de VTTistes à l'échelle locale	Commune de Chaumont-Gistoux		2025	Animation				6.Tourisme, activités sportives et loisirs...			
23DG281	Information et sensibilisation de nouveaux publics cibles	Réaliser un projet de sensibilisation avec un club de marcheurs à l'échelle locale	Commune de Chaumont-Gistoux		2025	Animation				6.Tourisme, activités sportives et loisirs...			
23DG282	Information et sensibilisation des riverains des cours d'eau	Réaliser un projet de sensibilisation des riverains à l'échelle locale <b> dans les vallées suivantes : à préciser en fonction de votre projet, svp</b>	Commune de Chaumont-Gistoux		2025	Animation				8.Information et sensibilisation			
23DG283	Information/sensibilisation centrées sur la faune emblématique des cours d'eau et abords	Réaliser des actions de sensibilisation en faveur des batraciens	Commune de Chaumont-Gistoux		Tous les ans	Animation				5.Habitats et espèces sensibles	5.2.Protection d'espèces sensibles		
23DG284	Information/sensibilisation centrées sur la faune emblématique des cours d'eau et abords	Réaliser une action de sensibilisation en faveur du castor	Commune de Chaumont-Gistoux		2025	Information				5.Habitats et espèces sensibles	5.2.Protection d'espèces sensibles		
23DG285	Intégration / valorisation de la présence des cours d'eau lors des projets urbanistiques	Imposer l'intégration / la valorisation du cours d'eau présent <b> pour les projets urbanistiques suivants : à compléter, svp</b>	Commune de Chaumont-Gistoux		2025	Contrôle				9.Autres			
23DG286	Intégration / valorisation de la présence des cours d'eau lors des projets urbanistiques	Intégrer / valoriser la présence des cours d'eau dans le cadre de la délivrance des permis d'urbanisme	Commune de Chaumont-Gistoux		2025	Contrôle				9.Autres			
23DG287	Inventaire des points noirs le long des cours d'eau	Intégrer l'inventaire des points noirs du CRDG dans les outils de planification/gestion des partenaires (entretien des cours d'eau, gestion des déversoirs d'orage, lutte contre les inondations...)	Commune de Chaumont-Gistoux		2025	Inventaire				9.Autres			
23DG288	Itinéraires de déplacement doux le long des cours d'eau	Aménager de nouveaux itinéraires de déplacement doux le long des cours d'eau <b> dans les sites suivants : à compléter, svp</b>	Commune de Chaumont-Gistoux		2025	Travaux				6.Tourisme, activités sportives et loisirs...			
23DG289	Itinéraires de déplacement doux le long des cours d'eau	Entretien des itinéraires de déplacement doux déjà en place le long des cours d'eau <b> dans les sites suivants : Bonlez : S26 - Sentier du Pont de Haute Bonlez; S20 - Sentier de Royenne; S39 - Sentier de Heze; S34 - Sentier du Pont; S17 - Sentier de la Glacière. Carroy-le-Grand : S49 - Sentier du Pion; S35 - Sentier de Tonne; S49 - Sentier du Train; Ch4 - Sentier du Manypré; Ch38 - Chemin du Bloquia. Dion-le-Mont : S31 - Sentier Montagne de la Vieille Eglise; S29 - Sentier de la Grippelotte; Ch19+Ch26 - Taille aux Frênes; Ch2 - Chemin de la Caltrée. Dion-le-Val : S10 - Sentier Hottart; S13 - Sentier Delmez; S19 - Sentier Stienon; S14 - Sentier Capitaine Delvaux. Gistoux : S71 - La Ruwalette; S79 - Sentier du Moulin d'Inchebroux. Vieuxart : S55 - Sentier du Bois de Vieuxart.</b>	Commune de Chaumont-Gistoux		En continu	Travaux				6.Tourisme, activités sportives et loisirs...			
23DG290	Journées wallonnes de l'Eau	Proposer une activité originale à l'échelle locale à l'occasion des JWE	Commune de Chaumont-Gistoux		2025	Animation				8.Information et sensibilisation			
23DG291	Lutte contre les déchets diffus le long des cours d'eau	Favoriser le développement d'opérations « rivières propres » à l'échelle locale (= nettoyage des déchets diffus dans et le long des cours d'eau)	Commune de Chaumont-Gistoux	Aer Aqua Terra	En continu	Travaux				2.Déchets	2.2.Autres		

Numéro de l'action	Intitulé Action	Description de l'action	Maîtres d'œuvre	Partenaires	Échéance	Nature 1	Nature 2	Thème DCE	Thème PGRI	Thème hors-DCE-PGRI	Sous-Thème hors-DCE-PGRI	PNP	Remarques / commentaires
23DG292	Lutte expérimentale contre la Renouée du Japon	Assurer une communication plus globale à l'attention des riverains et des habitants en matière d'obligations vis-à-vis de la Renouée du Japon.	Commune de Chaumont-Gistoux		2025	Publication					1.Invasives	1.2.Espèces végétales	
23DG293	Lutte expérimentale contre la Renouée du Japon	Entamer des chantiers d'éradication de lutte contre la Renouée du Japon <b>dans les sites suivants : à compléter, svp</b>	Commune de Chaumont-Gistoux		2025	Travaux					1.Invasives	1.2.Espèces végétales	
23DG294	Lutte expérimentale contre la Renouée du Japon	Poursuivre des chantiers expérimentaux de lutte contre la Renouée du Japon <b>dans les sites suivants : à compléter, svp</b>	Commune de Chaumont-Gistoux		2025	Travaux					1.Invasives	1.2.Espèces végétales	
23DG295	Lutte expérimentale contre la Renouée du Japon	Prendre des initiatives vis-à-vis de la problématique du transport des terres contaminées par la Renouée du Japon	Commune de Chaumont-Gistoux		2025	Contrôle					1.Invasives	1.2.Espèces végétales	
23DG296	Ouvrages d'art dégradés (ponts, passerelles, murs, murets...)	Entrer en communication avec les propriétaires concernés et assurer le suivi de leurs dossiers correspondant <b>aux points noirs suivants : à préciser dans la colonne "PNP"</b>	Commune de Chaumont-Gistoux		2025	Contrôle					4.Ouvrages		PI54D, Glia19
23DG297	Ouvrages d'art dégradés (ponts, passerelles, murs, murets...)	Faire procéder à l'enlèvement, la réparation ou l'entretien des ouvrages d'art correspondant <b>aux points noirs suivants : à préciser dans la colonne "PNP", svp</b>	Commune de Chaumont-Gistoux		2025	Obligation					4.Ouvrages		PI54D, Glia19, PI56, DGOU968
23DG298	Ouvrages d'art dégradés (ponts, passerelles, murs, murets...)	Surveiller l'évolution de la dégradation des ouvrages d'art correspondant <b>aux points noirs suivants : à préciser dans la colonne "PNP", svp</b>	Commune de Chaumont-Gistoux		En continu	Contrôle					4.Ouvrages		
23DG299	Prévention et lutte contre la destruction/dégradation des zones humides	Anticiper la destruction/dégradation des zones humides dans le cadre de la délivrance des permis d'urbanisme	Commune de Chaumont-Gistoux		En continu	Contrôle					5.Habitats et espèces sensibles	5.3.Zones humides	
23DG300	Prévention et lutte contre la destruction/dégradation des zones humides	Lutter contre les actes infractionnels de destruction/dégradation des zones humides	Commune de Chaumont-Gistoux		En continu	Obligation					5.Habitats et espèces sensibles	5.3.Zones humides	
23DG301	Protection / développement de la biodiversité dans les cours d'eau et abords	Appliquer les recommandations du nouveau guide « pour une cohabitation harmonieuse homme-castor » publié par la Région wallonne	Commune de Chaumont-Gistoux		2025	Concertation					5.Habitats et espèces sensibles	5.2.Protection d'espèces sensibles	
23DG302	Protection / développement de la biodiversité dans les cours d'eau et abords	Réaliser des plantations d'arbres/arbustes le long des cours d'eau <b>dans les sites suivants : à compléter svp</b>	Commune de Chaumont-Gistoux		2025	Travaux					5.Habitats et espèces sensibles	5.1.Restauration et valorisation d'habitats ou de sources	
23DG303	Protection des zones humides reprises à l'inventaire du CRDG (cfr www.crdg.be/etats-des-lieux-zones-humides/inventaire.html/)	Assurer un nouveau statut de protection <b>pour les zones humides suivantes : à compléter svp</b>	Commune de Chaumont-Gistoux		2025	Concertation					5.Habitats et espèces sensibles	5.3.Zones humides	
23DG304	Protection des zones humides reprises à l'inventaire du CRDG (cfr www.crdg.be/etats-des-lieux-zones-humides/inventaire.html/)	Entrer en communication avec les propriétaires <b>des zones humides suivantes : à compléter svp</b>	Commune de Chaumont-Gistoux		2025	Communication					5.Habitats et espèces sensibles	5.3.Zones humides	
23DG305	Pulvérisations d'herbicide le long des cours d'eau (par des particuliers ou des agriculteurs)	Assurer une communication plus globale à l'attention des particuliers et des agriculteurs en matière d'obligation de limitation d'usage des herbicides	Commune de Chaumont-Gistoux		2025	Publication		Pesticides					
23DG306	Pulvérisations d'herbicide le long des cours d'eau (par des particuliers ou des agriculteurs)	Entrer en communication avec les particuliers et les agriculteurs concernés et assurer le suivi de leurs dossiers correspondant <b>aux points noirs suivants : à préciser dans la colonne "PNP", svp</b>	Commune de Chaumont-Gistoux		2023	Contrôle		Pesticides					Louv7b
23DG307	Pulvérisations d'herbicide le long des cours d'eau (par des particuliers ou des agriculteurs)	Réaliser et diffuser un support de communication adéquat à l'attention des riverains (particuliers et agriculteurs) en matière d'obligation de limitation d'usage des herbicides	Commune de Chaumont-Gistoux		Tous les ans	Publication		Pesticides					
23DG308	Recours aux nouveaux dispositifs techniques en matière de gestion alternative des eaux pluviales en zones urbanisées	Envisager d'imposer le recours aux dispositifs de gestion alternative des eaux pluviales lors de la délivrance des permis d'urbanisme en zones urbanisées (à l'échelle de la parcelle, d'un lotissement, d'une ZAC ...)	Commune de Chaumont-Gistoux		2025	Contrôle			Prévention - Autres préventions				
23DG309	Recours aux nouveaux dispositifs techniques en matière de gestion alternative des eaux pluviales en zones urbanisées	Imposer le recours aux dispositifs de gestion alternative des eaux pluviales <b>pour les projets urbanistiques suivants : à compléter svp</b>	Commune de Chaumont-Gistoux		2025	Obligation			Protection - Gestion des eaux de ruissellement				
23DG310	Redynamisation de l'assainissement autonome	Assurer une communication plus globale à l'attention des habitants concernés par l'assainissement autonome	Commune de Chaumont-Gistoux			Publication		Assainissement autonome des eaux usées					
23DG311	Redynamisation de l'assainissement autonome	Instruire un dossier de mise en œuvre d'un assainissement autonome groupé <b>pour les quartiers suivants : à compléter svp</b>	Commune de Chaumont-Gistoux		2025	Travaux		Assainissement autonome des eaux usées					
23DG312	Redynamisation de l'assainissement autonome	Solliciter une concertation préalable avec le partenaire du CRDG suivant : avant de pouvoir éventuellement m'engager sur l'instruction d'un dossier de mise en œuvre d'un assainissement autonome groupé <b>pour les quartiers suivants : à compléter, svp</b>	Commune de Chaumont-Gistoux		2025	Concertation		Assainissement autonome des eaux usées					
23DG313	Rejets d'égouts publics dans les cours d'eau	Contrôler/surveiller les déversoirs d'orage en place correspondant <b>aux points noirs suivants : à préciser dans la colonne PNP, svp</b>	Commune de Chaumont-Gistoux		2025	Contrôle		Assainissement collectif des eaux usées					
23DG314	Rejets d'eaux usées agricoles dans les cours d'eau (via écoulements directs, via dépôts de fumiers rivaux)	Entrer en communication avec les agriculteurs concernés et assurer le suivi de leurs dossiers correspondant <b>aux points noirs suivants : à préciser dans la colonne PNP, svp</b>	Commune de Chaumont-Gistoux		2025	Contrôle		Agriculture - Apports en Nutriments					
23DG315	Rejets d'eaux usées agricoles dans les cours d'eau (via écoulements directs, via dépôts de fumiers rivaux)	Faire supprimer les rejets agricoles et dépôts de fumiers agricoles correspondant <b>aux points noirs suivants : à préciser dans la colonne PNP, svp</b>	Commune de Chaumont-Gistoux		2025	Obligation		Agriculture - Apports en Nutriments					
23DG316	Rejets individuels de particuliers dans les cours d'eau	Assurer une communication plus globale à l'attention des riverains en matière d'obligation de raccordement à l'égout	Commune de Chaumont-Gistoux		Tous les ans	Publication		Assainissement collectif des eaux usées					
23DG317	Rejets individuels de particuliers dans les cours d'eau	Entrer en communication avec les riverains concernés et assurer le suivi de leurs dossiers correspondant <b>aux points noirs suivants : à préciser dans la colonne PNP, svp</b>	Commune de Chaumont-Gistoux		2025	Contrôle		Assainissement collectif des eaux usées					

Numéro de l'action	Intitulé Action	Description de l'action	Maîtres d'œuvre	Partenaires	Échéance	Nature 1	Nature 2	Thème DCE	Thème PGRI	Thème hors-DCE-PGRI	Sous-Thème hors-DCE-PGRI	PNP	Remarques / commentaires
23DG318	Rejets individuels de particuliers dans les cours d'eau	Faire supprimer les rejets individuels de particuliers (vie leur raccordement à l'égout /via une autre solution) correspondant <b>aux points noirs suivants: à préciser dans la colonne "PNP"</b>	Commune de Chaumont-Gistoux		2025	Obligation		Assainissement collectif des eaux usées					
23DG319	Rejets individuels de particuliers dans les cours d'eau	Pour des situations particulières (ex : où la solution technique du raccordement paraît peu réaliste), solliciter une concertation préalable avec le partenaire du CRDG avant de pouvoir éventuellement s'engager sur la résolution des rejets correspondant <b>aux points noirs suivants: à préciser dans la colonne PNP, svp</b>	Commune de Chaumont-Gistoux		2025	Concertation		Assainissement collectif des eaux usées					
23DG320	Remise des cours d'eau à ciel ouvert	Instruire ou favoriser l'instruction d'un dossier de remise à ciel ouvert de tronçons de cours d'eau <b> dans les sites suivants : à compléter svp</b>	Commune de Chaumont-Gistoux		2025	Travaux		Hydromorphologie et préservation des milieux aquatiques					
23DG321	Remise des cours d'eau à ciel ouvert	Remettre à ciel ouvert des tronçons de cours d'eau <b> dans les sites suivants : à compléter svp</b>	Commune de Chaumont-Gistoux		2025	Travaux		Hydromorphologie et préservation des milieux aquatiques					
23DG322	Renforcements de berges dégradés (tunages, gabions...)	Procéder à l'enlèvement ou le remplacement des renforcements de berges correspondant <b>aux points noirs suivants : à préciser dans la colonne "PNP", svp</b>	Commune de Chaumont-Gistoux		2023	Travaux		Protection - Travaux au niveau du lit mineur, des plaines inondables et des zones côtières				Piou17, Piou24b	
23DG323	Renforcements de berges dégradés (tunages, gabions...)	Surveiller l'évolution de la dégradation des renforcements de berges correspondant <b>aux points noirs suivants : à préciser dans la colonne "PNP", svp</b>	Commune de Chaumont-Gistoux		Tous les ans	Contrôle		Protection - Travaux au niveau du lit mineur, des plaines inondables et des zones côtières				Cham02	
23DG324	Réseau de l'égouttage	Adopter une convention « curage/endoscopie » avec l'inBW et entamer sa mise en oeuvre <b> pour le secteur suivant : à compléter svp</b>	Commune de Chaumont-Gistoux		2025	Concertation		Assainissement collectif des eaux usées					
23DG325	Réseau de l'égouttage	Mettre en œuvre la convention « curage/endoscopie » déjà adoptée avec l'inBW <b> pour le secteur suivant : à compléter svp</b>	Commune de Chaumont-Gistoux		2025	Contrôle		Assainissement collectif des eaux usées					
23DG326	Sensibilisation des propriétaires d'étangs	Entrer en communication avec les propriétaires <b> des étangs suivants : à compléter svp</b>	Commune de Chaumont-Gistoux		2025	Communication				5.Habitats et espèces sensibles	5.3.Zones humides		
23DG327	Signalétique des cours d'eau	Assurer un entretien/remplacement des panneaux nominatifs déjà placés le long des voiries carrossables et non carrossables	Commune de Chaumont-Gistoux		En continu	Contrôle				8.Information et sensibilisation			
23DG328	Supports d'information-sensibilisation du CRDG	Accueillir l'exposition du CRDG	Commune de Chaumont-Gistoux	CRDG	Tous les ans	Exposition				8.Information et sensibilisation			
23DG329	Supports d'information-sensibilisation du CRDG	Publier les articles du CRDG dans les bulletins/sites communaux et associatifs	Commune de Chaumont-Gistoux		En continu	Publication				8.Information et sensibilisation			
23DG330	Supports de communication à l'attention des promeneurs	Installer des panneaux d'information didactiques le long des cours d'eau ou des zones humides <b> dans les sites suivants : à compléter svp</b>	Commune de Chaumont-Gistoux		2025	Publication				5.Habitats et espèces sensibles	5.3.Zones humides		
23DG331	Travaux pour réduire les risques d'inondations par débordement de cours d'eau	Instruire un dossier pour réaliser d'autres types de travaux que ceux de stockage des eaux de débordement <b> dans les vallées suivantes : à compléter svp</b>	Commune de Chaumont-Gistoux		2025	Travaux			Protection - Régulation du débit				
23DG332	Travaux pour réduire les risques d'inondations par débordement de cours d'eau	Instruire un dossier pour réaliser des travaux de stockage des eaux de débordement de cours d'eau <b> dans les vallées suivantes : à compléter svp</b>	Commune de Chaumont-Gistoux		2025	Travaux			Protection - Régulation du débit				
23DG333	Travaux pour réduire les risques d'inondations par débordement de cours d'eau	Réaliser d'autres types de travaux que ceux de stockage des eaux de débordement <b> dans les sites suivants : à compléter svp</b>	Commune de Chaumont-Gistoux		2025	Travaux			Protection - Régulation du débit				
23DG334	Travaux pour réduire les risques d'inondations par débordement de cours d'eau	Réaliser ou poursuivre des travaux de stockage des eaux de débordement de cours d'eau <b> dans les sites suivants : à compléter svp</b>	Commune de Chaumont-Gistoux		2025	Travaux			Protection - Régulation du débit				
23DG335	Travaux pour réduire les risques d'inondations par débordement de cours d'eau	Réaliser une étude hydraulique préalable à la réalisation de travaux de lutte contre les inondations par débordement de cours d'eau <b> dans les vallées suivantes : à compléter svp</b>	Commune de Chaumont-Gistoux		2025	Etude			Protection - Régulation du débit				
23DG336	Travaux pour réduire les risques d'inondations par débordement de cours d'eau	Solliciter une concertation avec la Province du Brabant wallon/de Liège ou la Région wallonne avant de pouvoir envisager des travaux destinés à réduire les risques d'inondations par débordement de cours d'eau <b> dans les vallées suivantes : à compléter svp</b>	Commune de Chaumont-Gistoux		2025	Concertation			Protection - Régulation du débit				
23DG337	Travaux/aménagements pour réduire les risques d'érosion et de ruissellement en zones agricoles	Entrer en communication avec les agriculteurs et les particuliers concernés <b> dans les sites suivants : à compléter svp</b>	Commune de Chaumont-Gistoux		2025	Communication			Protection - Gestion des eaux de ruissellement				
23DG338	Travaux/aménagements pour réduire les risques d'érosion et de ruissellement en zones agricoles	Instruire un dossier pour réaliser des travaux/aménagements anti-érosion/ruissellement <b> dans les sites suivants : à compléter svp</b>	Commune de Chaumont-Gistoux		2025	Travaux			Protection - Gestion des eaux de ruissellement				
23DG339	Travaux/aménagements pour réduire les risques d'érosion et de ruissellement en zones agricoles	Réaliser des travaux/aménagements anti-érosion/ruissellement <b> dans les sites suivants : à compléter svp</b>	Commune de Chaumont-Gistoux		2025	Travaux			Protection - Gestion des eaux de ruissellement				
23DG340	Amélioration du taux de raccordement des habitations aux égouts	Réaliser et diffuser un support de communication adéquat à l'attention des riverains en matière d'obligation de raccordement à l'égout	Commune de Court-St-Etienne		En continu	Publication		Assainissement collectif des eaux usées					Dans le cadre de la remise à jour du site internet
23DG341	Amélioration du taux de raccordement des habitations aux égouts	Renforcer la coordination interne entre les différents services communaux (urbanisme, travaux, environnement)	Commune de Court-St-Etienne		2024	Coordination		Assainissement collectif des eaux usées					
23DG342	Autres types de dépôts de déchets le long des cours d'eau (déchets inertes, ménagers, mixtes)	Entrer en communication avec les riverains concernés et assurer le suivi de leurs dossiers correspondant <b>aux points noirs suivants : à préciser dans la colonne "PNP"</b>	Commune de Court-St-Etienne		En continu	Contrôle				2.Déchets	2.2.Autres		18 PN résolu dans le PA2019-2022. Janvier 2023: Visite des cours d'eau et état des lieux

Numéro de l'action	Intitulé Action	Description de l'action	Maîtres d'œuvre	Partenaires	Échéance	Nature 1	Nature 2	Thème DCE	Thème PGRI	Thème hors-DCE-PGRI	Sous-Thème hors-DCE-PGRI	PNP	Remarques / commentaires
23DG343	Autres types de dépôts de déchets le long des cours d'eau (déchets inertes, ménagers, mixtes)	Pour des situations particulières (ex : où l'évacuation des déchets pourrait compromettre la stabilité des berges du cours d'eau), solliciter une concertation préalable avec la Province du Brabant wallon/de Liège ou la Région wallonne avant de pouvoir éventuellement m'engager sur la résolution des dépôts de déchets correspondant <b>aux points noirs suivants : à préciser dans la colonne "PNP"</b>	Commune de Court-St-Etienne	CRDG, SPW-DCENN	2024	Concertation				2.Déchets	2.2.Autres	Orn 127	ORN 127 = problème de stabilité des berges. Elles ont été renforcées avec des matériaux inadéquats. Il faudrait que le gestionnaire assainisse la situation. (Changer le renforcement de berges avec des matériaux adéquats)  Janvier 2023: Identifier les points qui correspondent à ce type de situation  Le Ry de Beurieux a été résolu
23DG344	Communication des points noirs résolus le long des cours d'eau	Communiquer les points noirs résolus à la Cellule du CRDG, pour faciliter la mise à jour de la base de données de l'inventaire des points noirs	Commune de Court-St-Etienne		En continu	Communication				9.Autres			
23DG346	Construction de nouveaux égouts	<b>Autre engagement:</b> Renover les égouts <b>dans les rues suivantes: Rue des Prisonniers de Guerre, Rue Ferme Blanche</b>	Commune de Court-St-Etienne	in BW	2022	Travaux		Assainissement collectif des eaux usées					Service Travaux. Il s'agit uniquement de rénovation d'égouts. En cours.
23DG345	Construction de nouveaux égouts	Instruire un nouveau dossier de pose d'égouts <b>dans les rues suivantes: Avenue de Wisterzée (entre la rue Belotte et la rue François), rue du Tienne (entre la rue de Beurieux et le sentier 66)</b>	Commune de Court-St-Etienne		2024	Etude		Assainissement collectif des eaux usées					Projets inscrits dans le PIC à mettre en œuvre
23DG347	Dépôts de déchets verts le long des cours d'eau (tondes de pelouse, branchages, déchets de cuisine, litières animales...)	Entrer en communication avec les riverains concernés et assurer le suivi de leurs dossiers correspondant <b>aux points noirs suivants: à préciser dans la colonne PNP, SVP</b>	Commune de Court-St-Etienne		En continu	Contrôle				2.Déchets	2.1.Verts	Tous les points noirs relatifs aux déchets: 57 PN concernés	Service environnement Action récurrente: Entrer en communication + Faire supprimer
23DG348	Entretien des zones humides et des étangs	Réaliser des travaux de gestion/entretien <b>pour les zones humides suivantes : rue de la Papeterie</b>	Commune de Court-St-Etienne		2023	Travaux				5.Habitats et espèces sensibles	5.3.Zones humides		En cours
23DG349	Eradication de la Balsamine de l'Himalaya	Assurer une communication plus globale à l'attention des riverains et des habitants en matière d'obligations vis-à-vis de la Balsamine de l'Himalaya	Commune de Court-St-Etienne		2024	Communication				1.Invasives	1.2.Espèces végétales		Communication tous les 2 ans
23DG350	Eradication de la Balsamine de l'Himalaya	Entrer en communication avec les riverains et les habitants concernés par la présence de Balsamine de l'Himalaya dans leur propriété et assurer le suivi de leurs obligations <b>dans les vallées suivantes : Ry d'Hez, Ry de Beurieux, Thyle et rue des Bas jaunes à Sart</b>	Commune de Court-St-Etienne		En continu	Contrôle				1.Invasives	1.2.Espèces végétales		On continue Ry d'Hez et rue des bas jaunes + Cala et Dyle
23DG351	Eradication de la Balsamine de l'Himalaya	Poursuivre des chantiers d'éradication de la Balsamine de l'Himalaya <b>dans les vallées suivantes : La Dyle et La Cala + Ry d'Hez et Ry de Beurieux qui sont en phase de vigilance</b>	Commune de Court-St-Etienne	Patrimoine stéphanois, Eté solidaire, CRDG	En continu	Travaux				1.Invasives	1.2.Espèces végétales		La Thyle OK La Dyle et La Cala = Commencer en 2024 Ry d'Hez et Ry de Beurieux = vigilance
23DG352	Erosions de berges par le bétail (vaches, chevaux)	Entrer en communication avec les agriculteurs et particuliers concernés et assurer le suivi de leurs dossiers correspondant <b>aux points noirs suivants : à préciser dans la colonne "PNP", svp</b>	Commune de Court-St-Etienne	SPW-DNF	En continu	Contrôle		Agriculture - Apports en Nutriments				GLO 01 ORN 115 et THW 74 OK.	
23DG354	Événements de sensibilisation centrés spécifiquement sur la rivière et abords	Organiser d'autres types d'événements le long des cours d'eau: <b>Plantation en crêtes de berges (Thyle et Orne)</b>	Commune de Court-St-Etienne		2023	Travaux				8.Information et sensibilisation			Information subvention BiodiverCité
23DG355	Information/sensibilisation centrées sur la faune emblématique des cours d'eau et abords	Réaliser des actions de sensibilisation en faveur des batraciens	Commune de Court-St-Etienne	Bénévoles	En continu	Animation				5.Habitats et espèces sensibles	5.2.Protection d'espèces sensibles		Sensibilisation + analyse de possibilité d'aménagement à Chevelipon afin d'augmenter l'efficacité de l'action de sauvetage et ne pas fatiguer les bénévoles
23DG353	Inventaire des points noirs le long des cours d'eau	<b>Autre engagement :</b> Réactualisation des points noirs	Commune de Court-St-Etienne		2023	Inventaire				9.Autres			80% des PN liés aux déchets ont été résolu dans le plan d'actions précédent. Environ 20 raccordements/an aux égouts d'anciennes constructions ont eu lieu. De nouveaux points noirs sont apparus, notamment depuis les inondations. Une visite + remise à jour des points noirs sont prévus en janvier 2023
23DG356	Inventaire des points noirs le long des cours d'eau	Intégrer l'inventaire des points noirs du CRDG dans les outils de planification/gestion des partenaires (entretien des cours d'eau, gestion des déversoirs d'orage, lutte contre les inondations...)	Commune de Court-St-Etienne	CRDG	En continu	Inventaire				9.Autres			
23DG357	Itinéraires de déplacement doux le long des cours d'eau	<b>Autre engagement:</b> poursuivre la recherche de solutions concernant <b>le sentier du Ry d'Hez</b>	Commune de Court-St-Etienne	SPW-DNF, Patrimoine Stéphanois	2023	Travaux				6.Tourisme, activités sportives et loisirs...			Favoriser la cohabitation entre les castors et les usagers du GR. Eviter que les promeneurs ne marchent dans la boue. Recherche de subsides (Province non, voir courrier). Voir auprès du Commissariat général au tourisme (il s'agit d'un sentier touristique le long d'un cours d'eau)
23DG358	Lutte expérimentale contre la Renouée du Japon	Assurer une communication plus globale à l'attention des riverains et des habitants vis-à-vis de la Renouée du Japon	Commune de Court-St-Etienne		2024	Publication				1.Invasives	1.2.Espèces végétales		Communication tous les 2 ans
23DG359	Outils de gestion des risques d'inondations	<b>Autre engagement:</b> assurer le suivi du groupe de travail réunissant les communes de la vallée de la Dyle et les gestionnaires des cours d'eau	Commune de Court-St-Etienne	Communes de Genappe, Ottignies-LLN, Wavre et Grez-Doiceau, Province du BW SPW-DCENN, in BW, Assuralia, CRDG	En continu	Coordination			Prévention - Autres préventions				
23DG360	Prévention et lutte contre la destruction/dégradation des zones humides	Anticiper la destruction/dégradation des zones humides dans le cadre de la délivrance des permis d'urbanisme	Commune de Court-St-Etienne		En continu	Contrôle				5.Habitats et espèces sensibles	5.3.Zones humides		Collaboration Environnement/Urbanisme

Numéro de l'action	Intitulé Action	Description de l'action	Maîtres d'œuvre	Partenaires	Échéance	Nature 1	Nature 2	Thème DCE	Thème PGRI	Thème hors-DCE-PGRI	Sous-Thème hors-DCE-PGRI	PNP	Remarques / commentaires
23DG361	Prévention et lutte contre la destruction/dégradation des zones humides	Lutter contre les actes infractionnels de destruction/dégradation des zones humides	Commune de Court-St-Etienne		En continu	Obligation				5.Habitats et espèces sensibles	5.3.Zones humides		Collaboration Environnement/Urbanisme
23DG362	Protection des zones humides reprises à l'inventaire du CRDG (cfr www.crdg.be/etat-des-lieux-zones-humides/inventaire.html/)	Entrer en communication avec les propriétaires des zones humides suivantes : <b>rue de la Papeterie</b>	Commune de Court-St-Etienne		2023	Communication				5.Habitats et espèces sensibles	5.3.Zones humides		Négociation avec les propriétaires et éventuelle acquisition de deux parcelles
23DG363	Pulvérisations d'herbicide le long des cours d'eau (par des particuliers ou des agriculteurs)	Assurer une communication plus globale à l'attention des particuliers et des agriculteurs en matière d'obligation de limitation d'usage des herbicides	Commune de Court-St-Etienne		En continu	Publication		Pesticides					Une communication est assurée chaque année
23DG364	Recours aux nouveaux dispositifs techniques en matière de gestion alternative des eaux pluviales en zones urbanisées	Envisager d'imposer le recours aux dispositifs de gestion alternative des eaux pluviales lors de la délivrance des permis d'urbanisme en zones urbanisées (à l'échelle de la parcelle, d'un lotissement, d'une ZAC ...)	Commune de Court-St-Etienne		En continu	Contrôle			Prévention - Autres préventions				des recherches quant à la gestion alternative des eaux pluviales en zone urbanisée sont en cours. Les résultats de la recherche feront l'objet d'une communication à l'attention des habitants. Une analyse de la faisabilité d'imposition dans les permis d'urbanisme est en cours.
23DG365	Redynamisme de l'assainissement autonome	Assurer une communication plus globale à l'attention des habitants concernés par l'assainissement autonome	Commune de Court-St-Etienne	in BW, SPGE	2024	Publication		Assainissement autonome des eaux usées					Communication relancée tous les 2 ans via les divers canaux de communication
23DG366	Rejets individuels de particuliers dans les cours d'eau	Assurer une communication plus globale à l'attention des riverains en matière d'obligation de raccordement à l'égout	Commune de Court-St-Etienne		2024	Publication		Assainissement collectif des eaux usées					Communication relancée tous les 2 ans via les divers canaux de communication
23DG367	Rejets individuels de particuliers dans les cours d'eau	Entrer en communication avec les riverains concernés et assurer le suivi de leurs dossiers correspondant <b>aux points noirs suivants : à préciser dans la colonne PNP, SVP</b>	Commune de Court-St-Etienne	in BW	2023	Contrôle		Assainissement collectif des eaux usées					Suite aux inondations de juillet 2021, les courriers ont été envoyés en 2022. Suivi des dossiers en 2023.
23DG368	Rejets individuels de particuliers dans les cours d'eau	Faire supprimer les rejets individuels de particuliers (vie leur raccordement à l'égout /via une autre solution) correspondant <b>aux points noirs suivants: à préciser dans la colonne "PNP"</b>	Commune de Court-St-Etienne	in BW	2023	Obligation		Assainissement collectif des eaux usées					Suite aux inondations de juillet 2021, les courriers ont été envoyés en 2022. Suivi des dossiers en 2023.
23DG369	Rejets individuels de particuliers dans les cours d'eau	Pour des situations particulières (ex : où la solution technique du raccordement paraît peu réaliste), solliciter une concertation préalable avec le partenaire du CRDG avant de pouvoir éventuellement m'engager sur la résolution des rejets correspondant <b>aux points noirs suivants: à préciser dans la colonne PNP, svp</b>	Commune de Court-St-Etienne	in BW, Province du BW	2023	Concertation		Assainissement collectif des eaux usées					
23DG370	Signalétique des cours d'eau	Assurer un entretien/remplacement des panneaux nominatifs déjà placés le long des voiries carrossables	Commune de Court-St-Etienne		En continu	Contrôle				8.Information et sensibilisation			
23DG371	Supports d'information-sensibilisation du CRDG	Accueillir l'exposition du CRDG	Commune de Court-St-Etienne	CRDG	2024	Exposition				8.Information et sensibilisation			Journée de l'arbre/ Descente en kayak
23DG372	Supports d'information-sensibilisation du CRDG	Publier les articles du CRDG dans les bulletins/sites communaux et associatifs	Commune de Court-St-Etienne		En continu	Publication				8.Information et sensibilisation			
23DG373	Supports de communication à l'attention des promeneurs	Installer des panneaux d'information didactiques le long des cours d'eau ou des zones humides <b>dans les sites suivants : rue de la Papeterie</b>	Commune de Court-St-Etienne	Natagora	En continu	Publication				5.Habitats et espèces sensibles	5.3.Zones humides		Ici commence la mer + bêche mobile (Tous types de supports proposés par le CRDG)
23DG374	Travaux/aménagements pour réduire les risques d'érosion et de ruissellement en zones agricoles	Poursuivre les contacts avec les agriculteurs et les particuliers concernés <b> dans les sites suivants : Ruelle Botte et Vital Casse#Chemin de Nivelles + étude hydrologique</b>	Commune de Court-St-Etienne		2024	Communication			Protection - Gestion des eaux de ruissellement				Analyse d'endroits supplémentaires + Placement de nouvelles fascines + étude hydrologique: - rue Ferme du Coq - Ry de la Marache - rue Vital Casse
23DG375	Amélioration du taux de raccordement des habitations aux égouts	Procéder à un contrôle des raccordements systématique <b> dans les rues ou quartiers suivants : Bousval Village</b>	Commune de Genappe		2025	Contrôle		Assainissement collectif des eaux usées					
23DG376	Amélioration du taux de raccordement des habitations aux égouts	Renforcer la coordination interne entre les différents services communaux (urbanisme, travaux, environnement)	Commune de Genappe		en continu	Coordination		Assainissement collectif des eaux usées					
23DG377	Autres types de dépôts de déchets le long des cours d'eau (déchets inertes, ménagers, mixtes)	Entrer en communication avec les riverains concernés et assurer le suivi de leurs dossiers correspondant <b>aux points noirs suivants : à préciser dans la colonne "PNP"</b>	Commune de Genappe		2023	Contrôle				2.Déchets	2.2.Autres	Dyl130b, Dyl 130e, Dyl019b, Dyl033, Dyl051, Dyl061,Dyl064, Dyl084, Dyl085, Dyl108, Hon017,Fal29d,Hez27,CaI30b, Cal31, Cal36, Cal37	

Numéro de l'action	Intitulé Action	Description de l'action	Maîtres d'œuvre	Partenaires	Échéance	Nature 1	Nature 2	Thème DCE	Thème PGRI	Thème hors-DCE-PGRI	Sous-Thème hors-DCE-PGRI	PNP	Remarques / commentaires	
23DG378	Autres types de dépôts de déchets le long des cours d'eau (déchets inertes, ménagers, mixtes)	Faire supprimer les autres types de dépôts de déchets correspondant <b>aux points noirs suivants : à préciser dans la colonne "PNP"</b>	Commune de Genappe		2024	Obligation					2.Déchets	2.2.Autres	Dyl130b, Dyl 130e, Dyl019b, Dyl033, Dyl051, Dyl061,Dyl064, Dyl084, Dyl085, Dyl108, Hon017, Fal29d, Hez27, Cal30b, Cal31, Cal36, Cal37	
23DG379	Construction de nouveaux égouts	Installer des égouts <b>dans les rues suivantes : Bois de la Motte suite (Drève Nantaise et Drève Micheline)</b>	Commune de Genappe		2023	Travaux		Assainissement collectif des eaux usées						
23DG380	Construction de nouveaux égouts	Instruire un dossier de pose d'égouts <b>dans les rues suivantes : Drève Nantaise et Drève Micheline</b>	Commune de Genappe		2023	Etude		Assainissement collectif des eaux usées						
23DG381	Dépôts de déchets verts le long des cours d'eau (tonnes de pelouse, branchages, déchets de cuisine, litières animales...)	Entrer en communication avec les riverains concernés et assurer le suivi de leurs dossiers correspondant <b>aux points noirs suivants : à préciser dans la colonne PNP, svp</b>	Commune de Genappe		2023	Contrôle					2.Déchets	2.1.Verts	Dyl007, Dyl, 087, Dyl 127, Fon07, Hon07, Cal19	
23DG382	Dépôts de déchets verts le long des cours d'eau (tonnes de pelouse, branchages, déchets de cuisine, litières animales...)	Faire supprimer les dépôts de déchets verts correspondant <b>aux points noirs suivants : à préciser dans la colonne PNP, svp</b>	Commune de Genappe		2024	Obligation					2.Déchets	2.1.Verts	Dyl007, Dyl, 087, Dyl 127, Fon07, Hon07, Cal19	
23DG383	Dépôts de déchets verts le long des cours d'eau (tonnes de pelouse, branchages, déchets de cuisine, litières animales...)	Nettoyer les dépôts de déchets verts clandestins correspondant <b>aux points noirs suivants : à préciser dans la colonne PNP, svp</b>	Commune de Genappe		2023	Travaux					2.Déchets	2.1.Verts		
23DG384	Eradication de la Balsamine de l'Himalaya	Entamer des chantiers d'éradication de la balsamine de l'Himalaya <b>dans les vallées suivantes : la Cala</b>	Commune de Genappe	CRDG, Environnement-Dyle	2023	Travaux					1.Invasives	1.2.Espèces végétales		
23DG385	Eradication de la Balsamine de l'Himalaya	Assurer une communication plus globale à l'attention des riverains et des habitants en matière d'obligations vis-à-vis de la Balsamine de l'Himalaya	Commune de Genappe		tous les ans	Publication					1.Invasives	1.2.Espèces végétales		
23DG386	Eradication de la Balsamine de l'Himalaya	Entrer en communication avec les riverains et les habitants concernés par la présence de Balsamine de l'Himalaya dans leur propriété et assurer le suivi de leurs obligations <b>dans les vallées suivantes : Dyle, Falise, Ry d'Hez</b>	Commune de Genappe		tous les ans	Contrôle					1.Invasives	1.2.Espèces végétales		
23DG387	Eradication de la Balsamine de l'Himalaya	Poursuivre des chantiers d'éradication de la balsamine de l'Himalaya <b>dans les vallées suivantes :Dyle, Falise, Ry d'Hez</b>	Commune de Genappe	CRDG, Environnement-Dyle	tous les ans	Travaux					1.Invasives	1.2.Espèces végétales		
23DG388	Eradication de la Berce du Caucase	Assurer une vigilance vis-à-vis du risque de redéploiement de la Berce du Caucase <b>dans les sites suivants : Vallée de la Cala</b>	Commune de Genappe		tous les ans	Contrôle					1.Invasives	1.2.Espèces végétales		
23DG389	Eradication de la Berce du Caucase	Entrer en communication avec les habitants concernés par la présence de la Berce du Caucase dans leur propriété et assurer le suivi de leurs obligations <b>dans les sites suivants : Vallée de la Cala</b>	Commune de Genappe		tous les ans	Contrôle					1.Invasives	1.2.Espèces végétales		
23DG390	Eradication de la Berce du Caucase	Poursuivre des chantiers d'éradication de la Berce du Caucase <b>dans les sites suivants : Vallée de la Cala</b>	Commune de Genappe		tous les ans	Travaux					1.Invasives	1.2.Espèces végétales		
23DG391	Erosions de berges par le bétail (vaches, chevaux)	Entrer en communication avec les agriculteurs et particuliers concernés et assurer le suivi de leurs dossiers correspondant <b>aux points noirs suivants : à préciser dans la colonne "PNP", svp</b>	Commune de Genappe		2023	Contrôle		Agriculture - Apports en Nutriments					Dyl008, Dyl005, Dyl004, Dyl001,Dyl009, Dyl010, Dyl011, Dyl014, Dyl015, Dyl016, Dyl017, Dyl019, Dyl020	
23DG392	Erosions de berges par le bétail (vaches, chevaux)	Faire supprimer les accès du bétail (vaches, chevaux) au cours d'eau correspondant <b>aux points noirs suivants : à préciser dans la colonne "PNP", svp</b>	Commune de Genappe		2024	Obligation		Agriculture - Apports en Nutriments					Dyl008, Dyl005, Dyl004, Dyl001,Dyl009, Dyl010, Dyl011, Dyl014, Dyl015, Dyl016, Dyl017, Dyl019, Dyl020	
23DG393	Rejets d'eaux usées agricoles dans les cours d'eau (via écoulements directs, via dépôts de fumiers rivalaires)	Entrer en communication avec les agriculteurs concernés et assurer le suivi de leurs dossiers correspondant <b>aux points noirs suivants : à préciser dans la colonne PNP, svp</b>	Commune de Genappe		2023	Contrôle		Agriculture - Apports en Nutriments					Fon04C, Dyl022, Dyl023	
23DG394	Rejets d'eaux usées agricoles dans les cours d'eau (via écoulements directs, via dépôts de fumiers rivalaires)	Faire supprimer les rejets agricoles et dépôts de fumiers agricoles correspondant <b>aux points noirs suivants : à préciser dans la colonne PNP, svp</b>	Commune de Genappe		2024	Obligation		Agriculture - Apports en Nutriments					Fon04C, Dyl022, Dyl023	
23DG395	Rejets individuels de particuliers dans les cours d'eau	Entrer en communication avec les riverains concernés et assurer le suivi de leurs dossiers correspondant <b>aux points noirs suivants : à préciser dans la colonne PNP, svp</b>	Commune de Genappe		2023	Contrôle		Assainissement collectif des eaux usées					Dyl116>Dyl120+Dyl 121b; Dyl128, Dyl 130b, Dyl113b	
23DG396	Rejets individuels de particuliers dans les cours d'eau	Faire supprimer les rejets individuels de particuliers (via leur raccordement à l'égout /via une autre solution) correspondant <b>aux points noirs suivants : à préciser dans la colonne "PNP"</b>	Commune de Genappe		2025	Obligation		Assainissement collectif des eaux usées					Dyl116>Dyl120+Dyl 121b; Dyl128, Dyle 130b, Dyl113b	
23DG397	Réseau de l'égouttage	Adopter une convention « curage/endoscopie » avec l'inBW et entamer sa mise en oeuvre <b>pour le secteur suivant : en fonction des besoins</b>	Commune de Genappe		2023	Concertation		Assainissement collectif des eaux usées						
23DG398	Réseau de l'égouttage	Mettre en œuvre la convention « curage/endoscopie » déjà adoptée avec l'inBW <b>pour le secteur suivant : en fonction des besoins</b>	Commune de Genappe		2025	Contrôle		Assainissement collectif des eaux usées						
23DG399	Travaux/aménagements pour réduire les risques d'érosion et de ruissellement en zones agricoles	Instruire un dossier pour réaliser des travaux/aménagements anti-érosion/ruissellement <b>dans les sites suivants : Rues A. Gossiaux, Chemin de la Cense brûlée à Fonteny et Chemin de la Cense brûlée à Promelles</b>	Commune de Genappe		2023	Travaux			Protection - Gestion des eaux de ruissellement					
23DG400	Travaux/aménagements pour réduire les risques d'érosion et de ruissellement en zones agricoles	Réaliser des travaux/aménagements anti-érosion/ruissellement <b>dans les sites suivants : Rues A. Gossiaux, Chemin de la Cense brûlée à Fonteny et Chemin de la Cens brûlée à Promelles</b>	Commune de Genappe		2025	Travaux			Protection - Gestion des eaux de ruissellement					
23DG401	Amélioration du taux de raccordement des habitations aux égouts	Prendre des initiatives pour limiter les difficultés financières que peuvent rencontrer certains particuliers en matière d'obligations de raccordement à l'égout	Commune de Grez-Doiceau		2025	Aide		Assainissement collectif des eaux usées						Réfléchir à la possibilité de mettre en place des aides financières
23DG402	Amélioration du taux de raccordement des habitations aux égouts	Réaliser et diffuser un support de communication adéquat à l'attention des riverains en matière d'obligation de raccordement à l'égout	Commune de Grez-Doiceau		2024	Publication		Assainissement collectif des eaux usées						Communication ciblée vers les citoyens non raccordés en zone d'assainissement collectif

Numéro de l'action	Intitulé Action	Description de l'action	Maîtres d'œuvre	Partenaires	Échéance	Nature 1	Nature 2	Thème DCE	Thème PGRI	Thème hors-DCE-PGRI	Sous-Thème hors-DCE-PGRI	PNP	Remarques / commentaires
23DG403	Amélioration du taux de raccordement des habitations aux égouts	Renforcer la coordination interne entre les différents services communaux (urbanisme, travaux, environnement)	Commune de Grez-Doiceau		En continu	Coordination		Assainissement collectif des eaux usées					Poursuivre les efforts en cours.
23DG404	Autres types de dépôts de déchets le long des cours d'eau (déchets inertes, ménagers, mixtes)	Entrer en communication avec les riverains concernés et assurer le suivi de leurs dossiers correspondant <b>aux points noirs suivants : à préciser dans la colonne "PNP"</b>	Commune de Grez-Doiceau		2024	Contrôle				2.Déchets	2.2.Autres	GrI03, Lam08, 08b, Net 115b, 113, 124	Même méthode que pour les déchets verts
23DG405	Autres types de dépôts de déchets le long des cours d'eau (déchets inertes, ménagers, mixtes)	Faire supprimer les autres types de dépôts de déchets correspondant <b>aux points noirs suivants : à préciser dans la colonne "PNP"</b>	Commune de Grez-Doiceau		2024	Obligation				2.Déchets	2.2.Autres	GrI03, Lam08, 08b, Net 115b, 113, 125	Même méthode que pour les déchets verts
23DG406	Communication des points noirs résolu le long des cours d'eau	Communiquer les points noirs résolus à la Cellule du CRDG, pour faciliter la mise à jour de la base de données de l'inventaire des points noirs.	Commune de Grez-Doiceau		En continu	Communication				9.Autres			
23DG407	Dépôts de déchets verts le long des cours d'eau (tontes de pelouse, branchages, déchets de cuisine, litières animales...)	Entrer en communication avec les riverains concernés et assurer le suivi de leurs dossiers correspondant <b>aux points noirs suivants : à préciser dans la colonne PNP, SVP</b>	Commune de Grez-Doiceau	Province du BW pour les points noirs en cat.2	2024	Contrôle				2.Déchets	2.1.Verts	Train : Tra081, 080b, 080c, 100, 102, 104b, 105, 113, 105b, 105c, 106b, 111, 112 Ri de Heze : Heze18, 04, 03f, 04h, 05b Nethen : Net134, 132c, 126b, 124, 124b, 115b, 113, 100, 097c, 089c, 75, 073, 072, Net067	En procédant par zone, envoi d'un premier courrier d'avertissement en octobre, puis un rappel au printemps si les déchets sont toujours présents, puis PV. Rue de Hamme-Mille : faire un toutes boîtes pour le premier courrier Penser à prévenir MB de la province quand c'est en catégorie 2.
23DG408	Dépôts de déchets verts le long des cours d'eau (tontes de pelouse, branchages, déchets de cuisine, litières animales...)	Faire supprimer les dépôts de déchets verts correspondant <b>aux points noirs suivants : à préciser dans la colonne PNP, SVP</b>	Commune de Grez-Doiceau	Province du BW pour les points noirs en cat.2	2024	Obligation				2.Déchets	2.1.Verts	Train : Tra081, 080b, 080c, 100, 102, 104b, 105, 113, 105b, 105c, 106b, 111, 112 Ri de Heze : Heze18, 04, 03f, 04h, 05b Nethen : Net134, 132c, 126b, 124, 124b, 115b, 113, 100, 097c, 089c, 75, 073, 072, Net067	En procédant par zone, envoi d'un premier courrier d'avertissement en octobre, puis un rappel au printemps si les déchets sont toujours présents, puis PV. Rue de Hamme-Mille : faire un toutes boîtes pour le premier courrier Penser à prévenir MB de la province quand c'est en catégorie 2.
23DG409	Entraves à l'écoulement des eaux dommageables (naturelles, artificielles)	Supprimer les entraves à l'écoulement des eaux dommageables correspondant <b>aux points noirs suivants : à préciser dans la colonne PNP, SVP</b>	Commune de Grez-Doiceau		2023	Travaux			Protection - Travaux au niveau du lit mineur, des plaines inondables et des zones côtières			Heze03e, 03g, 04d, 04e, 04f, 04j, 07b, 05c, 06c, 05, 06b	Nettoyage mécanique des entraves/embarcades/ouvrages du lit du Ri de Héze en zone classe 3. Nettoyage manuel dans les zones d'atterrissement en aval de la rue du Grand Sart
23DG410	Entretien des zones humides et des étangs	Réaliser des travaux de gestion/entretien <b>pour les zones humides suivantes : Pécorot</b>	Commune de Grez-Doiceau		En continu	Travaux				5.Habitats et espèces sensibles	5.3.Zones humides		Des conventions et projets sont en train d'émerger. Nouveau bail emphytéotique à mettre en place.
23DG411	Eradication de la Balsamine de l'Himalaya	Assurer une communication plus globale à l'attention des riverains et des habitants en matière d'obligations vis-à-vis de la Balsamine de l'Himalaya	Commune de Grez-Doiceau		Tous les ans	Publication				1.Invasives	1.2.Espèces végétales		Faire une communication globale pour les 3 invasives (Balsamine de l'Himalaya, Berce du Caucase, Renouée du Japon)
23DG412	Eradication de la Balsamine de l'Himalaya	Poursuivre des chantiers d'éradication de la balsamine de l'Himalaya <b>dans les vallées suivantes : partout où elle revient</b>	Commune de Grez-Doiceau	CRDG, Province du BW	Tous les ans	Travaux				1.Invasives	1.2.Espèces végétales		Poursuivre les efforts en cours
23DG413	Eradication de la Berce du Caucase	Entrer en communication avec les habitants concernés par la présence de la Berce du Caucase dans leur propriété et assurer le suivi de leurs obligations <b>dans les sites suivants : Nethen</b>	Commune de Grez-Doiceau	Province du BW	En continu	Contrôle				1.Invasives	1.2.Espèces végétales		Poursuivre les efforts en cours. Communication globale pour les 3 espèces envahissantes.
23DG414	Eradication de la Berce du Caucase	Poursuivre des chantiers d'éradication de la Berce du Caucase <b>dans les sites suivants : Partout où elle revient</b>	Commune de Grez-Doiceau	CRDG, Province du BW	Tous les ans	Travaux				1.Invasives	1.2.Espèces végétales		Poursuivre les efforts en cours
23DG415	Information/sensibilisation centrées sur la faune emblématique des cours d'eau et abords	Réaliser des actions de sensibilisation en faveur des batraciens	Commune de Grez-Doiceau		Tous les ans	Animation				5.Habitats et espèces sensibles	5.2.Protection d'espèces sensibles		Evènement "opération batracien"
23DG416	Information/sensibilisation centrées sur la faune emblématique des cours d'eau et abords	Réaliser une action de sensibilisation en faveur du castor	Commune de Grez-Doiceau		Tous les ans	Animation				5.Habitats et espèces sensibles	5.2.Protection d'espèces sensibles		Mise en place de panneaux, sensibilisation presse, événements, etc.
23DG417	Lutte contre les déchets diffus le long des cours d'eau	Favoriser le développement d'opérations « rivières propres » à l'échelle locale (= nettoyage des déchets diffus dans et le long des cours d'eau)	Commune de Grez-Doiceau	Aer Aqua Terra, Les Amis du Parc de la Dyle	Tous les ans	Travaux				2.Déchets	2.2.Autres		Poursuivre les efforts de nettoyage annuel du cours d'eau avec Aer Aqua Terra.
23DG418	Lutte expérimentale contre la Renouée du Japon	Assurer une communication plus globale à l'attention des riverains et des habitants en matière d'obligations vis-à-vis de la Renouée du Japon.	Commune de Grez-Doiceau		En continu	Publication				1.Invasives	1.2.Espèces végétales		Faire une communication globale pour les 3 invasives (Balsamine de l'Himalaya, Berce du Caucase, Renouée du Japon)
23DG419	Ouvrages d'art dégradés (ponts, passerelles, murs, murets...)	Entrer en communication avec les propriétaires concernés et assurer le suivi de leurs dossiers correspondant <b>aux points noirs suivants : à préciser dans la colonne "PNP"</b>	Commune de Grez-Doiceau		2025	Contrôle				4.Ouvrages		Beau01	Pont qui se dégrade - envoyer courrier au propriétaire privé
23DG420	Ouvrages d'art dégradés (ponts, passerelles, murs, murets...)	Faire procéder à l'enlèvement, la réparation ou l'entretien des ouvrages d'art correspondant <b>aux points noirs suivants : à préciser dans la colonne "PNP", svp</b>	Commune de Grez-Doiceau	Province du BW pour les points noirs en cat.2	2025	Obligation				4.Ouvrages		Pis076b, Net76	Pis076b : pont à réfectionner, maçonnerie dégradée avec chutes de pierres dans le cours d'eau Net76 : fondations dégradées et présence de branches sous le pont
23DG421	Ouvrages d'art dégradés (ponts, passerelles, murs, murets...)	Surveiller l'évolution de la dégradation des ouvrages d'art correspondant <b>aux points noirs suivants : à préciser dans la colonne "PNP", svp</b>	Commune de Grez-Doiceau	Province du BW	En continu	Contrôle				4.Ouvrages		Piet53	Erosion du mur à l'aval en rive gauche. Pas de risque immédiat. Vérifier la situation en hiver lorsqu'il y a moins de végétation. Responsabilité de l'ouvrage à évaluer (publique, privée)
23DG422	Prévention et lutte contre la destruction/dégradation des zones humides	Anticiper la destruction/dégradation des zones humides dans le cadre de la délivrance des permis d'urbanisme	Commune de Grez-Doiceau		En continu	Contrôle				5.Habitats et espèces sensibles	5.3.Zones humides		Système déjà mis en place de vigilance et PV

Numéro de l'action	Intitulé Action	Description de l'action	Maîtres d'œuvre	Partenaires	Échéance	Nature 1	Nature 2	Thème DCE	Thème PGRI	Thème hors-DCE-PGRI	Sous-Thème hors-DCE-PGRI	PNP	Remarques / commentaires
23DG423	Protection / développement de la biodiversité dans les cours d'eau et abords	Appliquer les recommandations du nouveau guide « pour une cohabitation harmonieuse homme-castor » publié par la Région wallonne	Commune de Grez-Doiceau		En continu	Concertation					5.Habitats et espèces sensibles	5.2.Protection d'espèces sensibles	Série de recommandations portant sur la protection d'arbres, des berges, contre les inondations et les méthodes de retrait des barrages. Forte densité de castor sur la commune, les citoyens sont mécontents.
23DG424	Pulvérisations d'herbicide le long des cours d'eau (par des particuliers ou des agriculteurs)	Assurer une communication plus globale à l'attention des particuliers et des agriculteurs en matière d'obligation de limitation d'usage des herbicides	Commune de Grez-Doiceau		En continu	Publication		Pesticides					Poursuivre les efforts en cours. Profiter d'événements tels que les jardins ouverts.
23DG425	Rejets individuels de particuliers dans les cours d'eau	Entrer en communication avec les riverains concernés et assurer le suivi de leurs dossiers correspondant <b>aux points noirs suivants : à préciser dans la colonne PNP, SVP</b>	Commune de Grez-Doiceau		2024	Contrôle		Assainissement collectif des eaux usées				DGRe2291, Net126b, Heze21, Heze20b, Heze03b, Heze03d, Heze04b, Marb02	Focus sur les habitations en zone d'assainissement collectif n'étant pas raccordées aux égouts existants
23DG426	Rejets individuels de particuliers dans les cours d'eau	Faire supprimer les rejets individuels de particuliers (vie leur raccordement à l'égout /via une autre solution) correspondant <b>aux points noirs suivants: à préciser dans la colonne "PNP"</b>	Commune de Grez-Doiceau		2025	Obligation		Assainissement collectif des eaux usées				DGRe2291, Net126b, Heze21, Heze20b, Heze03b, Heze03d, Heze04b, Marb02	Focus sur les habitations en zone d'assainissement collectif n'étant pas raccordées aux égouts existants
23DG427	Réseau de l'égouttage	Mettre en œuvre la convention « curage/endoscopie » déjà adoptée avec l'inBW <b>pour le secteur suivant : à compléter, svp</b>	Commune de Grez-Doiceau	in BW	En continu	Contrôle		Assainissement collectif des eaux usées					Poursuivre les efforts en cours.
23DG428	Supports d'information-sensibilisation du CRDG	Accueillir l'exposition du CRDG	Commune de Grez-Doiceau		Tous les ans	Exposition					8.Information et sensibilisation		Lors de la semaine du bien vivre
23DG429	Supports d'information-sensibilisation du CRDG	Publier les articles du CRDG dans les bulletins/sites communaux et associatifs	Commune de Grez-Doiceau		En continu	Publication					8.Information et sensibilisation		Articles les plus intéressants relayés sur le site et la page Facebook
23DG430	Amélioration du taux de raccordement des habitations aux égouts	Procéder à un contrôle des raccordements systématique <b>dans les rues ou quartiers suivants : si problème remarqué, étendre l'enquête au voisinage</b>	Commune de Hannut		Tous les ans	Contrôle		Assainissement collectif des eaux usées					Tenir un registre des enquêtes réalisées.
23DG431	Amélioration du taux de raccordement des habitations aux égouts	Réaliser et diffuser un support de communication adéquat à l'attention des riverains en matière d'obligation de raccordement à l'égout	Commune de Hannut		2023	Publication		Assainissement collectif des eaux usées					
23DG432	Autres types de dépôts de déchets le long des cours d'eau (déchets inertes, ménagers, mixtes)	Entrer en communication avec les riverains concernés et assurer le suivi de leurs dossiers correspondant <b>aux points noirs suivants : à préciser dans la colonne "PNP"</b>	Commune de Hannut		2025	Contrôle					2.Déchets	2.2.Autres	Hfo037, Hfo067b, Hfo159c, Abs29
23DG433	Autres types de dépôts de déchets le long des cours d'eau (déchets inertes, ménagers, mixtes)	Faire supprimer les autres types de dépôts de déchets correspondant <b>aux points noirs suivants : à préciser dans la colonne "PNP"</b>	Commune de Hannut		2025	Obligation					2.Déchets	2.2.Autres	Hfo037, Hfo067b, Hfo159c, Abs29
23DG434	Autres types de dépôts de déchets le long des cours d'eau (déchets inertes, ménagers, mixtes)	Nettoyer les dépôts de déchets clandestins correspondant <b>aux points noirs suivants : à préciser dans la colonne PNP</b>	Commune de Hannut		2023	Travaux					2.Déchets	2.2.Autres	Hfo037, Hfo067b, Hfo159c, Abs29
23DG435	Communication des points noirs résolu le long des cours d'eau	Communiquer les points noirs résolus à la Cellule du CRDG, pour faciliter la mise à jour de la base de données de l'inventaire des points noirs.	Commune de Hannut		En continu	Communication					9.Autres		
23DG436	Construction de nouveaux égouts	Instruire un dossier de pose d'égouts <b>dans les rues suivantes : réseau vers STEP De Wansin</b>	Commune de Hannut	AIDE, SPGE	2025	Etude		Assainissement collectif des eaux usées					Voir étude réalisée par l'AIDE pour la commune.
23DG437	Création de nouvelles zones humides	Créer des mares <b>dans les sites suivants : site des Sept Fontaines à Grand-Hallet</b>	Commune de Hannut	Natagora, Natagriwal	2023	Travaux					5.Habitats et espèces sensibles	5.3.Zones humides	Création de 16 mares et 3 étangs.
23DG438	Dépôts de déchets verts le long des cours d'eau (tonnes de pelouse, branchages, déchets de cuisine, litières animales...)	Entrer en communication avec les riverains concernés et assurer le suivi de leurs dossiers correspondant <b>aux points noirs suivants: à préciser dans la colonne PNP, SVP</b>	Commune de Hannut		2025	Contrôle					2.Déchets	2.1.Verts	Hfo019b, Hfo024b, Hfo027, Hfo050, Hfo096d, Hfo171, Hfo173, Hfo180, Abs04, Affpis4, Affpis6
23DG439	Dépôts de déchets verts le long des cours d'eau (tonnes de pelouse, branchages, déchets de cuisine, litières animales...)	Faire supprimer les dépôts de déchets verts correspondant <b>aux points noirs suivants: à préciser dans la colonne PNP, SVP</b>	Commune de Hannut		2025	Obligation					2.Déchets	2.1.Verts	Hfo019b, Hfo024b, Hfo027, Hfo050, Hfo096b, Hfo171, Hfo173, Hfo180, Abs04, Affpis4, Affpis6
23DG440	Dépôts de déchets verts le long des cours d'eau (tonnes de pelouse, branchages, déchets de cuisine, litières animales...)	Nettoyer les dépôts de déchets verts clandestins correspondant <b>aux points noirs suivants : à préciser dans la colonne PNP, SVP</b>	Commune de Hannut		2025	Travaux					2.Déchets	2.1.Verts	Hfo019b, Hfo024b, Hfo027, Hfo050, Hfo096d, Hfo171, Hfo173, Hfo180, Abs04, Affpis4, Affpis6
23DG441	Dépôts de fumiers de cheval le long des cours d'eau (par des manèges ou des particuliers)	Entrer en communication avec les manèges et les propriétaires de chevaux concernés et assurer le suivi de leurs dossiers correspondant <b>aux points noirs suivants: à préciser dans la colonne "PNP", SVP</b>	Commune de Hannut		2023	Contrôle		Agriculture - Apports en Nutriments					Hfo031, Hfo173, Abs45
23DG442	Dépôts de fumiers de cheval le long des cours d'eau (par des manèges ou des particuliers)	Faire supprimer les dépôts de déchets de fumiers de chevaux correspondant <b>aux points noirs suivants : à préciser dans la colonne PNP, SVP</b>	Commune de Hannut		2023	Obligation		Agriculture - Apports en Nutriments					Hfo031, Hfo173, Abs45
23DG443	Information et sensibilisation des riverains des cours d'eau	Réaliser un projet de sensibilisation des riverains à l'échelle locale <b>dans les vallées suivantes : tous les riverains des cours d'eau faisant demande de permis</b>	Commune de Hannut		En continu	Publication					8.Information et sensibilisation		Distribution d'un document reprenant les infos et obligations des riverains habitant en bordure de cours d'eau lors de la délivrance du permis d'urbanisme.
23DG444	Information/sensibilisation centrées sur la faune emblématique des cours d'eau et abords	Réaliser des actions de sensibilisation en faveur des batraciens	Commune de Hannut	Natagora	Tous les ans	Animation					5.Habitats et espèces sensibles	5.2.Protection d'espèces sensibles	
23DG445	Intégration / valorisation de la présence des cours d'eau lors des projets urbanistiques	Imposer l'intégration / la valorisation du cours d'eau présent <b>pour les projets urbanistiques suivants : toutes les octrois de permis concernés</b>	Commune de Hannut		En continu	Publication					9.Autres		Distribution d'un document reprenant les infos et obligations des riverains habitant en bordure de cours d'eau lors de la délivrance du permis d'urbanisme.
23DG446	Inventaire des points noirs le long des cours d'eau	Intégrer l'inventaire des points noirs du CRDG dans les outils de planification/gestion des partenaires (entretien des cours d'eau, gestion des déversoirs d'orage, lutte contre les inondations...)	Commune de Hannut		En continu	Inventaire					9.Autres		

Numéro de l'action	Intitulé Action	Description de l'action	Maîtres d'œuvre	Partenaires	Échéance	Nature 1	Nature 2	Thème DCE	Thème PGRI	Thème hors-DCE-PGRI	Sous-Thème hors-DCE-PGRI	PNP	Remarques / commentaires
23DG447	Lutte expérimentale contre la Renouée du Japon	Assurer une communication plus globale à l'attention des riverains et des habitants en matière d'obligations vis-à-vis de la Renouée du Japon.	Commune de Hannut		Tous les ans	Publication					1.Invasives	1.2.Espèces végétales	
23DG448	Ouvrages d'art dégradés (ponts, passerelles, murs, murets...)	Entrer en communication avec les propriétaires concernés et assurer le suivi de leurs dossiers correspondant <b>aux points noirs suivants : à préciser dans la colonne "PNP"</b>	Commune de Hannut		2023	Contrôle					4.Ouvrages	Abs13b, Hfo199	Planifié dans PARIS.
23DG449	Prévention et lutte contre la destruction/dégradation des zones humides	Anticiper la destruction/dégradation des zones humides dans le cadre de la délivrance des permis d'urbanisme	Commune de Hannut		En continu	Contrôle					5.Habitats et espèces sensibles	5.3.Zones humides	
23DG450	Prévention et lutte contre la destruction/dégradation des zones humides	Lutter contre les actes infractionnels de destruction/dégradation des zones humides	Commune de Hannut		En continu	Obligation					5.Habitats et espèces sensibles	5.3.Zones humides	
23DG451	Protection / développement de la biodiversité dans les cours d'eau et abords	Réaliser des plantations d'arbres/arbrustes le long des cours d'eau <b>dans les sites suivants : site des Sept Fontaines à Grand-Hallet</b>	Commune de Hannut	Natagora, Natagriwal	2023	Travaux					5.Habitats et espèces sensibles	5.1.Restauration et valorisation d'habitats ou de sources	Plantation d'une ripisylve.
23DG452	Protection des zones humides reprises à l'inventaire du CRDG (cfr www.crdg.be/etats-des-lieux-zones-humides/inventaire.html/)	Assurer un nouveau statut de protection <b>pour les zones humides suivantes : site des Sept Fontaines à Grand-Hallet</b>	Commune de Hannut	Natagora, Natagriwal	2025	Concertation					5.Habitats et espèces sensibles	5.3.Zones humides	Mise sous statut de Réserve naturelle agréée sous gestion Natagora.
23DG453	Pulvérisations d'herbicide le long des cours d'eau (par des particuliers ou des agriculteurs)	Assurer une communication plus globale à l'attention des particuliers et des agriculteurs en matière d'obligation de limitation d'usage des herbicides	Commune de Hannut		Tous les ans	Publication	Pesticides						
23DG454	Pulvérisations d'herbicide le long des cours d'eau (par des particuliers ou des agriculteurs)	Entrer en communication avec les particuliers et les agriculteurs concernés et assurer le suivi de leurs dossiers correspondant <b>aux points noirs suivants : à préciser dans la colonne "PNP", svp</b>	Commune de Hannut		2023	Contrôle	Pesticides					Abs06, Abs11b, Abs16, Abs18, Abs27b, Abs36, Abs47, Afpis02b, Afpis10, Fds05b, Fds10, Hfo067, Hfo076b, Hfo127, Hfo135, Hfo149b	
23DG455	Redynamisation de l'assainissement autonome	Assurer une communication plus globale à l'attention des habitants concernés par l'assainissement autonome	Commune de Hannut		2025	Publication		Assainissement autonome des eaux usées					Proposer un assainissement autonome groupé lors de la construction de nouveaux lotissements.
23DG456	Rejets individuels de particuliers dans les cours d'eau	Assurer une communication plus globale à l'attention des riverains en matière d'obligation de raccordement à l'égout	Commune de Hannut		2023	Publication		Assainissement collectif des eaux usées					
23DG457	Rejets individuels de particuliers dans les cours d'eau	Entrer en communication avec les riverains concernés et assurer le suivi de leurs dossiers correspondant <b>aux points noirs suivants : à préciser dans la colonne PNP, SVP</b>	Commune de Hannut		2025	Contrôle		Assainissement collectif des eaux usées				Hfo34, 34b, 35, Hfo053, Hfo104, Abs50	
23DG458	Supports de communication à l'attention des promeneurs	Installer des panneaux d'information didactiques le long des cours d'eau ou des zones humides <b>dans les sites suivants : site des Sept Fontaines à Grand-Hallet</b>	Commune de Hannut	Natagora, Natagriwal	2023	Publication					5.Habitats et espèces sensibles	5.3.Zones humides	
23DG459	Travaux/aménagements pour réduire les risques d'érosion et de ruissellement en zones agricoles	Entrer en communication avec les agriculteurs et les particuliers concernés <b>dans les sites suivants : à compléter, svp</b>	Commune de Hannut		2025	Communication			Protection - Gestion des eaux de ruissellement				Plan "inondations" en cours sur Hannut avec un bureau d'études. Les sites prioritaires seront repris après finalisation de l'étude.
23DG460	Travaux/aménagements pour réduire les risques d'érosion et de ruissellement en zones agricoles	Instruire un dossier pour réaliser des travaux/aménagements anti-érosion/ruissellement <b>dans les sites suivants : à compléter, svp</b>	Commune de Hannut		2025	Travaux			Protection - Gestion des eaux de ruissellement				Plan "inondations" en cours sur Hannut avec un bureau d'études. Les sites prioritaires seront repris après finalisation de l'étude.
23DG461	Travaux/aménagements pour réduire les risques d'érosion et de ruissellement en zones agricoles	Réaliser des travaux/aménagements anti-érosion/ruissellement <b>dans les sites suivants : à compléter, svp</b>	Commune de Hannut		2025	Travaux			Protection - Gestion des eaux de ruissellement				Plan "inondations" en cours sur Hannut avec un bureau d'études. Les sites prioritaires seront repris après finalisation de l'étude.
23DG462	Autres types de dépôts de déchets le long des cours d'eau (déchets inertes, ménagers, mixtes)	Entrer en communication avec les riverains concernés et assurer le suivi de leurs dossiers correspondant <b>aux points noirs suivants : à préciser dans la colonne "PNP"</b>	Commune de Hélicine		2023	Contrôle					2.Déchets	2.2.Autres	
23DG463	Autres types de dépôts de déchets le long des cours d'eau (déchets inertes, ménagers, mixtes)	Faire supprimer les autres types de dépôts de déchets correspondant <b>aux points noirs suivants : à préciser dans la colonne "PNP"</b>	Commune de Hélicine		En continu	Obligation					2.Déchets	2.2.Autres	Pge214c, Pge210, Pge209,Pge208
23DG464	Autres types de dépôts de déchets le long des cours d'eau (déchets inertes, ménagers, mixtes)	Pour des situations particulières (ex : où l'évacuation des déchets pourrait compromettre la stabilité des berges du cours d'eau), solliciter une concertation préalable avec la Province du Brabant wallon /de Liège ou la Région wallonne, avant de pouvoir éventuellement s'engager sur la résolution des dépôts de déchets correspondant <b>aux points noirs suivants : à préciser dans la colonne "PNP"</b>	Commune de Hélicine		En continu	Concertation					2.Déchets	2.2.Autres	
23DG465	Communication des points noirs résolus le long des cours d'eau	Communiquer les points noirs résolus à la Cellule du CRDG, pour faciliter la mise à jour de la base de données de l'inventaire des points noirs.	Commune de Hélicine	CRDG	En continu	Communication					9.Autres		si nécessaire
23DG466	Dépôts de déchets verts le long des cours d'eau (tontes de pelouse, branchages, déchets de cuisine, litières animales...)	Entrer en communication avec les riverains concernés et assurer le suivi de leurs dossiers correspondant <b>aux points noirs suivants : à préciser dans la colonne PNP, SVP</b>	Commune de Hélicine		2023	Contrôle					2.Déchets	2.1.Verts	Pge196, Chap03, Pge207, Pge212, Pge213c, Sey03b, Pge214b, Pge216, Pge217
23DG467	Dépôts de déchets verts le long des cours d'eau (tontes de pelouse, branchages, déchets de cuisine, litières animales...)	Faire supprimer les dépôts de déchets verts correspondant <b>aux points noirs suivants : à préciser dans la colonne PNP, SVP</b>	Commune de Hélicine		En continu	Obligation					2.Déchets	2.1.Verts	Pge196, Chap03, Pge207, Pge212, Pge213c, Sey03b, Pge214b, Pge216, Pge217
23DG468	Dépôts de fumiers de cheval le long des cours d'eau (par des manèges ou des particuliers)	Entrer en communication avec les manèges et les propriétaires de chevaux concernés et assurer le suivi de leurs dossiers correspondant <b>aux points noirs suivants : à préciser dans la colonne "PNP", svp</b>	Commune de Hélicine		En continu	Contrôle		Agriculture - Apports en Nutriments					Pge214b, Pge213b
23DG469	Dépôts de fumiers de cheval le long des cours d'eau (par des manèges ou des particuliers)	Faire supprimer les dépôts de déchets de fumiers de chevaux correspondant <b>aux points noirs suivants : à préciser dans la colonne PNP, SVP</b>	Commune de Hélicine		En continu	Obligation		Agriculture - Apports en Nutriments					pge 214b, Pge213b

Numéro de l'action	Intitulé Action	Description de l'action	Maîtres d'œuvre	Partenaires	Échéance	Nature 1	Nature 2	Thème DCE	Thème PGRI	Thème hors-DCE-PGRI	Sous-Thème hors-DCE-PGRI	PNP	Remarques / commentaires
23DG470	Entraves à l'écoulement des eaux dommagables (naturelles, artificielles)	Surveiller l'évolution des entraves à l'écoulement correspondant <b>aux points noirs suivants : à préciser dans la colonne "PNP", svp</b>	Commune de Hélécine		En continu	Contrôle			Protection - Travaux au niveau du lit mineur, des plaines inondables et des zones côtières			Pge208, Sey05	
23DG471	Entretien des zones humides et des étangs	Réaliser des travaux de gestion/entretien pour les <b>zones humides suivantes : Fontaine Sévenans et Mare du Brouc</b>	Commune de Hélécine	Groupe Nature de Hélécine	2023	Travaux				5.Habitats et espèces sensibles	5.3.Zones humides		
23DG472	Erosions de berges par le bétail (vaches, chevaux)	Entrer en communication avec les agriculteurs et particuliers concernés et assurer le suivi de leurs dossiers correspondant <b>aux points noirs suivants : à préciser dans la colonne "PNP", svp</b>	Commune de Hélécine		2023	Contrôle		Agriculture - Apports en Nutriments				Pge213b	
23DG473	Lutte contre les déchets diffus le long des cours d'eau	Favoriser le développement d'opérations « rivières propres » à l'échelle locale (= nettoyage des déchets diffus dans et le long des cours d'eau)	Commune de Hélécine		2024	Travaux				2.Déchets	2.2.Autres		
23DG474	Ouvrages d'art dégradés (ponts, passerelles, murs, murets...)	Surveiller l'évolution de la dégradation des ouvrages d'art correspondant <b>aux points noirs suivants : à préciser dans la colonne "PNP", svp</b>	Commune de Hélécine		En continu	Contrôle				4.Ouvrages		Sey05	
23DG475	Prévention et lutte contre la destruction/dégradation des zones humides	Lutter contre les actes infractionnels de destruction/dégradation des zones humides	Commune de Hélécine		En continu	Obligation				5.Habitats et espèces sensibles	5.3.Zones humides		
23DG476	Pulvérisations d'herbicide le long des cours d'eau (par des particuliers ou des agriculteurs)	Assurer une communication plus globale à l'attention des particuliers et des agriculteurs en matière d'obligation de limitation d'usage des herbicides	Commune de Hélécine		En continu	Publication		Pesticides					
23DG477	Pulvérisations d'herbicide le long des cours d'eau (par des particuliers ou des agriculteurs)	Entrer en communication avec les particuliers et les agriculteurs concernés et assurer le suivi de leurs dossiers correspondant <b>aux points noirs suivants : à préciser dans la colonne "PNP", svp</b>	Commune de Hélécine		2023	Contrôle		Pesticides					
23DG478	Pulvérisations d'herbicide le long des cours d'eau (par des particuliers ou des agriculteurs)	Réaliser et diffuser un support de communication adéquat à l'attention des riverains (particuliers et agriculteurs) en matière d'obligation de limitation d'usage des herbicides	Commune de Hélécine		En continu	Publication		Pesticides					
23DG479	Recours aux nouveaux dispositifs techniques en matière de gestion alternative des eaux pluviales en zones urbanisées	Envisager d'imposer le recours aux dispositifs de gestion alternative des eaux pluviales lors de la délivrance des permis d'urbanisme en zones urbanisées (à l'échelle de la parcelle, d'un lotissement, d'une ZAC...)	Commune de Hélécine		2024	Contrôle			Prévention - Autres préventions				
23DG480	Rejets d'égouts publics dans les cours d'eau	Contrôler/surveiller les déversoirs d'orage en place correspondant <b>aux points noirs suivants : à préciser dans la colonne PNP, svp</b>	Commune de Hélécine		En continu	Contrôle		Assainissement collectif des eaux usées					
23DG481	Rejets d'eaux usées agricoles dans les cours d'eau (via écoulements directs, via dépôts de fumiers rivaux)	Entrer en communication avec les agriculteurs concernés et assurer le suivi de leurs dossiers correspondant <b>aux points noirs suivants : à préciser dans la colonne PNP, svp</b>	Commune de Hélécine		En continu	Contrôle		Agriculture - Apports en Nutriments				Sey06, Pge200 ?	
23DG482	Rejets d'eaux usées agricoles dans les cours d'eau (via écoulements directs, via dépôts de fumiers rivaux)	Faire supprimer les rejets agricoles et dépôts de fumiers agricoles correspondant <b>aux points noirs suivants : à préciser dans la colonne PNP, svp</b>	Commune de Hélécine		En continu	Obligation		Agriculture - Apports en Nutriments					
23DG483	Rejets individuels de particuliers dans les cours d'eau	Assurer une communication plus globale à l'attention des riverains en matière d'obligation de raccordement à l'égout	Commune de Hélécine		En continu	Publication		Assainissement collectif des eaux usées					
23DG484	Rejets individuels de particuliers dans les cours d'eau	Entrer en communication avec les riverains concernés et assurer le suivi de leurs dossiers correspondant <b>aux points noirs suivants : à préciser dans la colonne PNP, svp</b>	Commune de Hélécine		2023	Contrôle		Assainissement collectif des eaux usées				Sey06, Pge200, Chap02, Chap01, Pge208b, Pge207b, Pge206, Pge204, Pge201b, Pge201, Pge200, DGR2288, Sey02, DGR2290, Sey04, Pge215, Pge215b, DGR2284, Fpax01, Pge211, Pge213, Pge197b	
23DG485	Rejets individuels de particuliers dans les cours d'eau	Faire supprimer les rejets individuels de particuliers (vie leur raccordement à l'égout /via une autre solution) correspondant <b>aux points noirs suivants : à préciser dans la colonne "PNP"</b>	Commune de Hélécine		En continu	Obligation		Assainissement collectif des eaux usées				Sey06, Pge200, Chap02, Chap01, Pge208b, Pge207b, Pge206, Pge204, Pge201b, Pge201, Pge200, DGR2288, Sey02, DGR2290, Sey04, Pge215, Pge215b, DGR2284, Fpax01, Pge211, Pge213, Pge197b	
23DG486	Rejets individuels de particuliers dans les cours d'eau	Pour des situations particulières (ex : où la solution technique du raccordement paraît peu réaliste), solliciter une concertation préalable avec le partenaire du CRDG avant de pouvoir éventuellement m'engager sur la résolution des rejets correspondant <b>aux points noirs suivants : à préciser dans la colonne PNP, svp</b>	Commune de Hélécine		En continu	Concertation		Assainissement collectif des eaux usées					À évaluer sur place (rejets ci-dessus)
23DG487	Signalétique des cours d'eau	Assurer un entretien/remplacement des panneaux nominatifs déjà placés le long des voiries carrossables et non carrossables	Commune de Hélécine		2023	Contrôle				8.Information et sensibilisation			
23DG488	Supports d'information-sensibilisation du CRDG	Accueillir l'exposition du CRDG	Commune de Hélécine	CRDG	2023	Exposition				8.Information et sensibilisation			
23DG489	Supports d'information-sensibilisation du CRDG	Publier les articles du CRDG dans les bulletins/sites communaux et associatifs	Commune de Hélécine	CRDG	2023	Publication				8.Information et sensibilisation			
23DG490	Travaux pour réduire les risques d'inondations par débordement de cours d'eau	Instruire un dossier pour réaliser des travaux de stockage des eaux de débordement de cours d'eau <b>dans les vallées suivantes : étude de faisabilité (subside pour la résilience) d'un bassin de rétention à proximité du Chapeaveau (Chemin de la Roualette)</b>	Commune de Hélécine	Province du BW, SPW-DCENN	2023	Travaux			Protection - Régulation du débit				

Numéro de l'action	Intitulé Action	Description de l'action	Maîtres d'œuvre	Partenaires	Échéance	Nature 1	Nature 2	Thème DCE	Thème PGRI	Thème hors-DCE-PGRI	Sous-Thème hors-DCE-PGRI	PNP	Remarques / commentaires
23DG491	Travaux pour réduire les risques d'inondations par débordement de cours d'eau	Réaliser d'autres types de travaux que ceux de stockage des eaux de débordement <b>dans les sites suivants</b> : <i>Pose de redents dans le ruisseau de la Malmette, réalisation d'un mur de rétention des eaux dans la rue de la Vieille Cense afin de prévenir le ruissellement provenant de la Bracade et permettre l'écoulement dans le cours d'eau, rachat d'une partie d'une parcelle à proximité du Ruisseau des oies afin de créer un mur de rétention des eaux permettant de calmer l'arrivée d'eau et de la rediriger vers le cours d'eau, installation de batardeau sur le site du Brouc pour canaliser la Petite Gette en cas de crue, installation de clapet anti-retour sur le muret le long de la Petite Gette sur le site du Brouc</i>	Commune de Hélécine		2023	Travaux			Protection - Régulation du débit				
23DG492	Travaux pour réduire les risques d'inondations par débordement de cours d'eau	Réaliser ou poursuivre des travaux de stockage des eaux de débordement de cours d'eau <b>dans les sites suivants</b> : <i>Entretien et éventuellement installation de nouvelles grilles de campagnes en fonction des besoins. Elargissement de la buse de la grille de la chavée de la vieille cense (amont de la Petite Gette)</i>	Commune de Hélécine		2023	Travaux			Protection - Régulation du débit				2023 et en continu
23DG493	Travaux pour réduire les risques d'inondations par débordement de cours d'eau	Solliciter une concertation avec la Province du Brabant wallon/de Liège ou la Région wallonne avant de pouvoir envisager des travaux destinés à réduire les risques d'inondations par débordement de cours d'eau <b>dans les vallées suivantes</b> : <i>Contact avec la province si l'étude de faisabilité sur la création d'un bassin de rétention aboutit au niveau du Chapeaveau</i>	Commune de Hélécine	Province du BW	2023	Concertation			Protection - Régulation du débit				
23DG494	Itinéraires de déplacement doux le long des cours d'eau	Entretien des itinéraires de déplacement doux déjà en place le long des cours d'eau <b>dans les sites suivants</b> : <i>Chemin des Rollaines (le long du Gallard), Sentier Debry le long du Chapeaveau, sentier 62/chemin 29 le long de la Seype</i>	Commune de Hélécine	Province du BW	en continu	Travaux				6.Tourisme, activités sportives et loisirs...			
23DG495	Autres actions d'information/sensibilisation du public en matière d'eau	Réaliser un support de communication à l'attention du public à l'échelle locale ou à plus grande échelle	Commune de Incourt		tous les ans	Publication				8.Information et sensibilisation			SERVICE ENVIRONNEMENT
23DG496	Autres types de dépôts de déchets le long des cours d'eau (déchets inertes, ménagers, mixtes)	Entrer en communication avec les riverains concernés et assurer le suivi de leurs dossiers correspondant <b>aux points noirs suivants</b> : <i>à préciser dans la colonne "PNP"</i>	Commune de Incourt	Aer Aqua Terra, CRDG	En continu	Contrôle				2.Déchets	2.2.Autres	Alfpiet01 - Rgl08 - Orb120b - Brom01c - tho095 - Mtb01 - GG113 - Brom07	
23DG497	Autres types de dépôts de déchets le long des cours d'eau (déchets inertes, ménagers, mixtes)	Nettoyer les dépôts de déchets clandestins correspondant <b>aux points noirs suivants</b> : <i>à préciser dans la colonne PNP</i>	Commune de Incourt	Aer Aqua Terra, CRDG	En continu	Travaux				2.Déchets	2.2.Autres		Si identifié
23DG498	Communication des points noirs résolu le long des cours d'eau	Communiquer les points noirs résolu à la Cellule du CRDG, pour faciliter la mise à jour de la base de données de l'inventaire des points noirs.	Commune de Incourt		En continu	Communication				9.Autres			
23DG499	Dépôts de déchets verts le long des cours d'eau (tonnes de pelouse, branchages, déchets de cuisine, litères animales...)	Entrer en communication avec les riverains concernés et assurer le suivi de leurs dossiers correspondant <b>aux points noirs suivants</b> : <i>à préciser dans la colonne PNP, SVP</i>	Commune de Incourt	CRDG, RIAL, Province du BW	en continu	Contrôle				2.Déchets	2.1.Verts	Piet42b - Orb118 - DGDe0498 - GG109b - GG113 - GG112 - GG111 - Mtb01 - tho098b - tho099 - Rgl06c - tho095 - Brom01c	via courrier personnalisé
23DG500	Dépôts de déchets verts le long des cours d'eau (tonnes de pelouse, branchages, déchets de cuisine, litères animales...)	Nettoyer les dépôts de déchets verts clandestins correspondant <b>aux points noirs suivants</b> : <i>à préciser dans la colonne PNP, SVP</i>	Commune de Incourt	Aer Aqua Terra, CRDG	en continu	Travaux				2.Déchets	2.1.Verts		Si identifié
23DG501	Entretien des zones humides et des étangs	Instruire un dossier pour réaliser des travaux de gestion/entretien <b>pour les zones humides ou étangs suivants</b> : <i>Lieu dit Pré St Jean</i>	Commune de Incourt	SPW-DNF, Natagora	En continu	Etude				5.Habitats et espèces sensibles	5.3.Zones humides		
23DG502	Entretien des zones humides et des étangs	Réaliser des travaux de gestion/entretien <b>pour les étangs suivants</b> : <i>lieu dit Pré St Jean</i>	Commune de Incourt	SPW-DNF, Natagora	En continu	Travaux				5.Habitats et espèces sensibles	5.3.Zones humides		
23DG503	Entretien des zones humides et des étangs	Réaliser des travaux de gestion/entretien <b>pour les zones humides suivantes</b> : <i>lieu dit Pré St Jean</i>	Commune de Incourt	SPW-DNF, Natagora	En continu	Travaux				5.Habitats et espèces sensibles	5.3.Zones humides		
23DG504	Eradication de la Balsamine de l'Himalaya	Entamer des chantiers d'éradication de la balsamine de l'Himalaya <b>dans les vallées suivantes</b> : <i>à compléter, svp</i>	Commune de Incourt	CRDG, RIAL, Province du BW	En continu	Travaux				1.Invasives	1.2.Espèces végétales		Points seront communiqués par nos services au fur et à mesure des relevés
23DG505	Eradication de la Balsamine de l'Himalaya	Assurer une communication plus globale à l'attention des riverains et des habitants en matière d'obligations vis-à-vis de la Balsamine de l'Himalaya	Commune de Incourt	CRDG, RIAL, Province du BW	tous les ans	Publication				1.Invasives	1.2.Espèces végétales		
23DG506	Eradication de la Balsamine de l'Himalaya	Poursuivre des chantiers d'éradication de la balsamine de l'Himalaya <b>dans les vallées suivantes</b> : <i>à compléter, svp</i>	Commune de Incourt	CRDG, RIAL, Province du BW	En continu	Travaux				1.Invasives	1.2.Espèces végétales	A identifier	Points seront communiqués par nos services au fur et à mesure des relevés,
23DG507	Eradication de la Berce du Caucase	Assurer une vigilance vis-à-vis du risque de redéploiement de la Berce du Caucase <b>dans les sites suivants</b> : <i>à compléter svp</i>	Commune de Incourt	CRDG, RIAL, Province du BW	En continu	Contrôle				1.Invasives	1.2.Espèces végétales		
23DG508	Eradication de la Berce du Caucase	Poursuivre des chantiers d'éradication de la Berce du Caucase <b>dans les sites suivants</b> : <i>à compléter, svp</i>	Commune de Incourt		En continu	Travaux				1.Invasives	1.2.Espèces végétales		Donnée SPW - Voirie
23DG509	Erosions de berges par le bétail (vaches, chevaux)	Entrer en communication avec les agriculteurs et particuliers concernés et assurer le suivi de leurs dossiers correspondant <b>aux points noirs suivants</b> : <i>à préciser dans la colonne "PNP", svp</i>	Commune de Incourt	SPW-DNF	2023	Contrôle		Agriculture - Apports en Nutriments				Orb132 + Orb132b	
23DG510	Erosions de berges par le bétail (vaches, chevaux)	Faire supprimer les accès du bétail (vaches, chevaux) au cours d'eau correspondant <b>aux points noirs suivants</b> : <i>à préciser dans la colonne "PNP", svp</i>	Commune de Incourt	SPW-DNF	2023	Obligation		Agriculture - Apports en Nutriments				Orb132 + Orb132b	
23DG511	Information et sensibilisation de nouveaux publics cibles	Organiser un concours photos pour des photographes amateurs à l'échelle locale	Commune de Incourt		2023	Animation				6.Tourisme, activités sportives et loisirs...			Service communication de l'administration
23DG512	Information/sensibilisation centrées sur la faune emblématique des cours d'eau et abords	Réaliser des actions de sensibilisation en faveur des batraciens	Commune de Incourt	Natagora	tous les ans	Animation				5.Habitats et espèces sensibles	5.2.Protection d'espèces sensibles		service environnement

Numéro de l'action	Intitulé Action	Description de l'action	Maîtres d'œuvre	Partenaires	Échéance	Nature 1	Nature 2	Thème DCE	Thème PGRI	Thème hors-DCE-PGRI	Sous-Thème hors-DCE-PGRI	PNP	Remarques / commentaires
23DG513	Inventaire des points noirs le long des cours d'eau	Intégrer l'inventaire des points noirs du CRDG dans les outils de planification/gestion des partenaires (entretien des cours d'eau, gestion des déversoirs d'orage, lutte contre les inondations...)	Commune de Incourt		tous les ans	Inventaire					9.Autres		
23DG514	Lutte contre les déchets diffus le long des cours d'eau	Favoriser le développement d'opérations « rivières propres » à l'échelle locale (= nettoyage des déchets diffus dans et le long des cours d'eau)	Commune de Incourt	Aer Aqua Terra	Tous les ans	Travaux					2.Déchets	2.2.Autres	
23DG515	Lutte expérimentale contre la Renouée du Japon	Assurer une communication plus globale à l'attention des riverains et des habitants en matière d'obligations vis-à-vis de la Renouée du Japon.	Commune de Incourt		tous les ans	Publication					1.Invasives	1.2.Espèces végétales	
23DG516	Lutte expérimentale contre la Renouée du Japon	Entamer des chantiers d'éradication de lutte contre la Renouée du Japon <b> dans les sites suivants : à compléter, svp</b>	Commune de Incourt		tous les ans	Travaux					1.Invasives	1.2.Espèces végétales	Données à recueillir
23DG517	Protection des zones humides reprises à l'inventaire du CRDG (cfr www.crdg.be/etat-des-lieux-zones-humides/inventaire.html/)	Assurer un nouveau statut de protection pour les zones humides suivantes : <b>à compléter svp</b>	Commune de Incourt	SPW-DNF	En continu	Concertation					5.Habitats et espèces sensibles	5.3.Zones humides	INC02
23DG518	Pulvérisations d'herbicide le long des cours d'eau (par des particuliers ou des agriculteurs)	Assurer une communication plus globale à l'attention des particuliers et des agriculteurs en matière d'obligation de limitation d'usage des herbicides	Commune de Incourt	CRDG	En continu	Publication		Pesticides					
23DG519	Pulvérisations d'herbicide le long des cours d'eau (par des particuliers ou des agriculteurs)	Entrer en communication avec les particuliers et les agriculteurs concernés et assurer le suivi de leurs dossiers correspondant <b>aux points noirs suivants : à préciser dans la colonne "PNP", svp</b>	Commune de Incourt	CRDG	2025	Contrôle		Pesticides					Piet01b
23DG520	Pulvérisations d'herbicide le long des cours d'eau (par des particuliers ou des agriculteurs)	Réaliser et diffuser un support de communication adéquat à l'attention des riverains (particuliers et agriculteurs) en matière d'obligation de limitation d'usage des herbicides	Commune de Incourt	CRDG, SPW-DNF, Province du BW	En continu	Publication		Pesticides					Courrier personnalisé en fonction des points noirs localisés fin 2022 + 2023 + 2024 + 2025 - visite annuelle de la Province - rapport Aqua Terra.
23DG521	Signalétique des cours d'eau	Assurer un entretien/remplacement des panneaux nominatifs déjà placés le long des voiries carrossables et non carrossables	Commune de Incourt		en continu	Contrôle					8.Information et sensibilisation		Service technique
23DG522	Supports d'information-sensibilisation du CRDG	Accueillir l'exposition du CRDG	Commune de Incourt		2023	Exposition					8.Information et sensibilisation		Planifié dans le cadre de l'appel à projets BiodiverCité - semaine de l'arbre
23DG523	Supports d'information-sensibilisation du CRDG	Publier les articles du CRDG dans les bulletins/sites communaux et associatifs	Commune de Incourt		En continu	Publication					8.Information et sensibilisation		Service communication de l'administration
23DG524	Supports de communication à l'attention des promeneurs	Installer des panneaux d'information didactiques le long des cours d'eau ou des zones humides <b> dans les sites suivants : INC02 - Pré St Jean</b>	Commune de Incourt	Natagora	2024	Publication					5.Habitats et espèces sensibles	5.3.Zones humides	
23DG525	Amélioration du taux de raccordement des habitations aux égouts	Réaliser et diffuser un support de communication adéquat à l'attention des riverains en matière d'obligation de raccordement à l'égout	Commune de Jodoigne		2025	Publication		Assainissement collectif des eaux usées					A prévoir à Piétrain et Lathuy, en vue de la pose du collecteur
23DG526	Amélioration du taux de raccordement des habitations aux égouts	Renforcer la coordination interne entre les différents services communaux (urbanisme, travaux, environnement)	Commune de Jodoigne		en continu	Coordination		Assainissement collectif des eaux usées					Collaboration à maintenir et à renforcer entre les services travaux/environnement/urbanisme
23DG527	Autres types de dépôts de déchets le long des cours d'eau (déchets inertes, ménagers, mixtes)	Entrer en communication avec les riverains concernés et assurer le suivi de leurs dossiers correspondant <b>aux points noirs suivants : à préciser dans la colonne "PNP"</b>	Commune de Jodoigne		2024	Contrôle					2.Déchets	2.2.Autres	PH23 - Orb147b - GG129 - GG132b - GG234 - Spi20 - Gob23
23DG528	Communication des points noirs résolus le long des cours d'eau	Communiquer les points noirs résolus à la Cellule du CRDG, pour faciliter la mise à jour de la base de données de l'inventaire des points noirs.	Commune de Jodoigne		en continu	Communication					9.Autres		
23DG529	Construction de nouveaux égouts	Installer des égouts <b> dans les rues suivantes : rue soldat Lazare (réhabilitation), rue Sergent Sortet (réhabilitation)</b>	Commune de Jodoigne		2024	Travaux		Assainissement collectif des eaux usées					
23DG530	Construction de nouveaux égouts	Instruire un dossier de pose d'égouts <b> dans les rues suivantes : Rue Saint-Antoine (Sart-Mélin)</b>	Commune de Jodoigne		2025	Etude		Assainissement collectif des eaux usées					
23DG531	Dépôts de déchets verts le long des cours d'eau (tonnes de pelouse, branchages, déchets de cuisine, litières animales...)	Entrer en communication avec les riverains concernés et assurer le suivi de leurs dossiers correspondant <b>aux points noirs suivants : à préciser dans la colonne PNP, SVP</b>	Commune de Jodoigne		2024	Contrôle					2.Déchets	2.1.Verts	Aub06 - Aub06b - Aub06c - Mtb07 - GG105b - GG141 - GG147 - GG170c - GG218 - Spi01 - Trf02 - Gob11b - Gob12 - Gob13 - Gob14b - Gob16 - Gob30 - Genv03 - Bron01b - Pit04e - Pit11b - Stj46 - Orb147 - Orb148b - AffGG11 - GG218 - Spi16
23DG532	Dépôts de fumiers de cheval le long des cours d'eau (par des manèges ou des particuliers)	Entrer en communication avec les manèges et les propriétaires de chevaux concernés et assurer le suivi de leurs dossiers correspondant <b>aux points noirs suivants : à préciser dans la colonne "PNP", svp</b>	Commune de Jodoigne		2023	Contrôle		Agriculture - Apports en Nutriments					Her19b - GG215c
23DG533	Dépôts de fumiers de cheval le long des cours d'eau (par des manèges ou des particuliers)	Faire supprimer les dépôts de déchets de fumiers de chevaux correspondant <b>aux points noirs suivants : à préciser dans la colonne PNP, SVP</b>	Commune de Jodoigne		2023	Obligation		Agriculture - Apports en Nutriments					Hus10b - Tri09b
23DG534	Entraves à l'écoulement des eaux dommageables (naturelles, artificielles)	Supprimer les entraves à l'écoulement des eaux dommageables correspondant <b>aux points noirs suivants : à préciser dans la colonne PNP, SVP</b>	Commune de Jodoigne		2023	Travaux			Protection - Travaux au niveau du lit mineur, des plaines inondables et des zones côtières				GG131c - Orb142c - Bron01e - Bron02b
23DG535	Eradication de la Balsamine de l'Himalaya	Assurer une communication plus globale à l'attention des riverains et des habitants en matière d'obligations vis-à-vis de la Balsamine de l'Himalaya	Commune de Jodoigne		2023	Publication					1.Invasives	1.2.Espèces végétales	Via la publication d'articles sur les réseaux de communication
23DG536	Eradication de la Balsamine de l'Himalaya	Poursuivre des chantiers d'éradication de la balsamine de l'Himalaya <b> dans les vallées suivantes : Grande Gette</b>	Commune de Jodoigne		tous les ans	Travaux					1.Invasives	1.2.Espèces végétales	
23DG537	Eradication de la Berce du Caucase	Assurer une vigilance vis-à-vis du risque de redéploiement de la Berce du Caucase <b> dans les sites suivants : Mélin</b>	Commune de Jodoigne		tous les ans	Contrôle					1.Invasives	1.2.Espèces végétales	
23DG538	Eradication de la Berce du Caucase	Entrer en communication avec les habitants concernés par la présence de la Berce du Caucase dans leur propriété et assurer le suivi de leurs obligations <b> dans les sites suivants : Juchette, Piétrain</b>	Commune de Jodoigne		2023	Contrôle					1.Invasives	1.2.Espèces végétales	

Numéro de l'action	Intitulé Action	Description de l'action	Maîtres d'œuvre	Partenaires	Échéance	Nature 1	Nature 2	Thème DCE	Thème PGRI	Thème hors-DCE-PGRI	Sous-Thème hors-DCE-PGRI	PNP	Remarques / commentaires
23DG539	Eradication de la Berce du Caucase	Poursuivre des chantiers d'éradication de la Berce du Caucase <b> dans les sites suivants : <i>Saint-Jean-Geest</i></b>	Commune de Jodoigne		tous les ans	Travaux					1.Invasives 1.2.Espèces végétales		
23DG540	Erosions de berges par le bétail (vaches, chevaux)	Entrer en communication avec les agriculteurs et particuliers concernés et assurer le suivi de leurs dossiers correspondant <b>aux points noirs suivants : à préciser dans la colonne "PNP", svp</b>	Commune de Jodoigne	SPW-DNF	2023	Contrôle		Agriculture - Apports en Nutriments				Spi00b - GG116 - GG124 - Brc02 - DGER0616 - DGER0811 - Spi11	Le DNF a une base de données sur les exploitants de chaque parcelle
23DG541	Erosions de berges par le bétail (vaches, chevaux)	Faire supprimer les accès du bétail (vaches, chevaux) au cours d'eau correspondant <b>aux points noirs suivants : à préciser dans la colonne "PNP", svp</b>	Commune de Jodoigne	SPW-DNF	2025	Obligation		Agriculture - Apports en Nutriments				Spi00b - GG116 - GG124 - Brc02 - DGER0616 - DGER0811 - Spi11	
23DG542	Événements de sensibilisation centrés spécifiquement sur la rivière et abords	Organiser d'autres types d'événements locaux le long de cours d'eau : <b>animations durant les plaines d'été</b>	Commune de Jodoigne		Tous les ans	Animation					6.Tourisme, activités sportives et loisirs...		
23DG543	Gestion intégrée et sectorisée des cours d'eau et abords	Proposer à la Province du Brabant wallon ou la Région wallonne un chantier de gestion intégrée de cours d'eau et abords <b>pour les sites suivants : Grande Gette à Jodoigne-Souveraine, Grande Gette à Saint-Jean-Geest</b>	Commune de Jodoigne	SPW-DCENN	2023	Concertation		Hydromorphologie et préservation des milieux aquatiques					Réunion déjà réalisée en 2021 (voir suivi qui sera donné)
23DG544	Intégration / valorisation de la présence des cours d'eau lors des projets urbanistiques	Intégrer / valoriser la présence des cours d'eau dans le cadre de la délivrance des permis d'urbanisme	Commune de Jodoigne		en continu	Contrôle					9.Autres		
23DG545	Lutte contre les déchets diffus le long des cours d'eau	Favoriser le développement d'opérations « rivières propres » à l'échelle locale (= nettoyage des déchets diffus dans et le long des cours d'eau)	Commune de Jodoigne	Aer Aqua Terra	tous les ans	Travaux					2.Déchets 2.2.Autres		
23DG546	Lutte contre les pollutions accidentelles dans les cours d'eau/dans le réseau de collecte des eaux usées	<b>Autre engagement</b> : endoscopie et nettoyage des égoux rue de l'Avenir (Zoning)	Commune de Jodoigne		2023	Travaux		Pollutions historiques et accidentelles					
23DG547	Lutte contre les pollutions accidentelles dans les cours d'eau/dans le réseau de collecte des eaux usées	<b>Autre engagement</b> : renforcer la collaboration avec la zone de secours	Commune de Jodoigne		2023	concertation		Pollutions historiques et accidentelles					Mise en place de la procédure prévue
23DG548	Lutte contre les pollutions accidentelles dans les cours d'eau/dans le réseau de collecte des eaux usées	<b>Autre engagement</b> : surveillance des endroits problématiques (Vieille Gette à Zétrud-Lumay et Zoning de Jodoigne)	Commune de Jodoigne		en continu	Contrôle		Pollutions historiques et accidentelles					Déterminer l'origine des pollutions récurrentes
23DG549	Lutte expérimentale contre la Renouée du Japon	Assurer une communication plus globale à l'attention des riverains et des habitants en matière d'obligations vis-à-vis de la Renouée du Japon.	Commune de Jodoigne		tous les ans	Publication					1.Invasives 1.2.Espèces végétales		Via la publication d'articles sur les réseaux de communication
23DG550	Outils de gestion des risques d'inondations	<b>Autre engagement</b> : conseils aux habitants des zones inondables pour réduire la vulnérabilité de leur habitation	Commune de Jodoigne		en continu	aide			Préparation - Sensibilisation du public et préparation				
23DG551	Outils de gestion des risques d'inondations	<b>Autre engagement</b> : vigilance par rapport aux projets de nouvelles constructions en zone inondable	Commune de Jodoigne		en continu	Contrôle			Prévention - Autres préventions				
23DG552	Ouvrages d'art dégradés (ponts, passerelles, murs, murets...)	Entrer en communication avec les propriétaires concernés et assurer le suivi de leurs dossiers correspondant <b>aux points noirs suivants : à préciser dans la colonne "PNP"</b>	Commune de Jodoigne		2023	Contrôle					4.Ouvrages	Aub12 - GG181 - <del>5a30</del> - Her10b	
23DG553	Ouvrages d'art dégradés (ponts, passerelles, murs, murets...)	Surveiller l'évolution de la dégradation des ouvrages d'art correspondant <b>aux points noirs suivants : à préciser dans la colonne "PNP", svp</b>	Commune de Jodoigne		en continu	Contrôle					4.Ouvrages	Aub12 - GG181	
23DG554	Prévention et lutte contre la destruction/dégradation des zones humides	Anticiper la destruction/dégradation des zones humides dans le cadre de la délivrance des permis d'urbanisme	Commune de Jodoigne		en continu	Contrôle					5.Habitats et espèces sensibles 5.3.Zones humides		
23DG555	Prévention et lutte contre la destruction/dégradation des zones humides	Lutter contre les actes infractionnels de destruction/dégradation des zones humides	Commune de Jodoigne		en continu	Obligation					5.Habitats et espèces sensibles 5.3.Zones humides		Via les dossiers d'infraction urbanistique
23DG556	Pulvérisations d'herbicide le long des cours d'eau (par des particuliers ou des agriculteurs)	Assurer une communication plus globale à l'attention des particuliers et des agriculteurs en matière d'obligation de limitation d'usage des herbicides	Commune de Jodoigne		tous les ans	Publication		Pesticides					Via la publication d'articles sur les réseaux de communication
23DG557	Pulvérisations d'herbicide le long des cours d'eau (par des particuliers ou des agriculteurs)	Entrer en communication avec les particuliers et les agriculteurs concernés et assurer le suivi de leurs dossiers correspondant <b>aux points noirs suivants : à préciser dans la colonne "PNP", svp</b>	Commune de Jodoigne		2024	Contrôle		Pesticides				Pi140 - Her12 - Orb139 - Orb163 - GG135b - GG146b - GG147b - GG147c - GG151b - GG154b - GG157b - GG204 - GG234 - SPI07 - Gob01 - Gob28 - Gob24 - Hus7b - Hus11b - Tri01b	
23DG558	Recours aux nouveaux dispositifs techniques en matière de gestion alternative des eaux pluviales en zones urbanisées	Envisager d'imposer le recours aux dispositifs de gestion alternative des eaux pluviales lors de la délivrance des permis d'urbanisme en zones urbanisées (à l'échelle de la parcelle, d'un lotissement, d'une ZAC ...)	Commune de Jodoigne		en continu	Contrôle			Prévention - Autres préventions				Déjà en cours pour tous les nouveaux permis urbanisme
23DG559	Recours aux nouveaux dispositifs techniques en matière de gestion alternative des eaux pluviales en zones urbanisées	Imposer le recours aux dispositifs de gestion alternative des eaux pluviales <b>pour les projets urbanistiques suivants : Matexi, plaine de la Gadale</b>	Commune de Jodoigne		2023	Obligation			Protection - Gestion des eaux de ruissellement				
23DG560	Redynamisation de l'assainissement autonome	Assurer une communication plus globale à l'attention des habitants concernés par l'assainissement autonome	Commune de Jodoigne		en continu	Publication		Assainissement autonome des eaux usées					En fonction des plaintes et des demandes de permis
23DG561	Redynamisation de l'assainissement autonome	Instruire un dossier de mise en œuvre d'un assainissement autonome groupé <b>pour les quartiers suivants : Rue Saint-Antoine (Sart-Mélin)</b>	Commune de Jodoigne	in BW	2024	Travaux		Assainissement autonome des eaux usées					Projet de lagunage
23DG563	Rejets d'égouts publics dans les cours d'eau	<b>Autre engagement</b> : Intervention à Piétrain avec IDRABEL pour ensemencement bactérien (réduction sédiment et matières organiques, diminution des odeurs)	Commune de Jodoigne		en continu	Travaux		Assainissement collectif des eaux usées					2 fois par an jusqu'à la pose du collecteur
23DG562	Rejets d'eaux usées agricoles dans les cours d'eau (via écoulements directs, via dépôts de fumiers rivaux)	Entrer en communication avec les agriculteurs concernés et assurer le suivi de leurs dossiers correspondant <b>aux points noirs suivants : à préciser dans la colonne PNP, svp</b>	Commune de Jodoigne	SPW-DPC	2024	Contrôle		Agriculture - Apports en Nutriments				Hus01 - Hus01b	Organiser une visite sur place avec le DPC pour déterminer l'origine du problème

Numéro de l'action	Intitulé Action	Description de l'action	Maîtres d'œuvre	Partenaires	Échéance	Nature 1	Nature 2	Thème DCE	Thème PGRI	Thème hors-DCE-PGRI	Sous-Thème hors-DCE-PGRI	PNP	Remarques / commentaires
23DG564	Rejets individuels de particuliers dans les cours d'eau	Entrer en communication avec les riverains concernés et assurer le suivi de leurs dossiers correspondant <b>aux points noirs suivants : à préciser dans la colonne PNP, SVP</b>	Commune de Jodoigne		2024	Contrôle		Assainissement collectif des eaux usées				GG165 - GG168 - Spi14 - Stj45	
23DG565	Rejets individuels de particuliers dans les cours d'eau	Faire supprimer les rejets individuels de particuliers (vie leur raccordement à l'égout /via une autre solution) correspondant <b>aux points noirs suivants: à préciser dans la colonne "PNP"</b>	Commune de Jodoigne		2025	Obligation		Assainissement collectif des eaux usées				GG120b - GG120c - GG120	
23DG566	Réseau de l'égouttage	Mettre en œuvre la convention « curage/endoscopie » déjà adoptée avec l'inBW <b>pour le secteur suivant : à compléter, svp</b>	Commune de Jodoigne	in BW	en continu	Contrôle		Assainissement collectif des eaux usées					Poursuite de la mise à jour de la cartographie
23DG567	Signalétique des cours d'eau	Assurer un entretien/remplacement des panneaux nominatifs déjà placés le long des voiries carrossables et non carrossables	Commune de Jodoigne		en continu	Contrôle				8.Information et sensibilisation			
23DG568	Supports d'information-sensibilisation du CRDG	Accueillir l'exposition du CRDG	Commune de Jodoigne	CRDG	2025	Exposition				8.Information et sensibilisation			
23DG569	Supports d'information-sensibilisation du CRDG	Publier les articles du CRDG dans les bulletins/sites communaux et associatifs	Commune de Jodoigne	CRDG	en continu	Publication				8.Information et sensibilisation			
23DG570	Supports de communication à l'attention des promeneurs	Installer des panneaux d'information didactiques le long des cours d'eau ou des zones humides <b> dans les sites suivants : Rue des Brasseurs (Jodoigne), rue du Relais (Zétrud-Lumay)</b>	Commune de Jodoigne		2023	Publication				5.Habitats et espèces sensibles	5.3.Zones humides		Dans le cadre de la pose des paniers végétalisés
23DG571	Travaux pour réduire les risques d'inondations par débordement de cours d'eau	Réaliser d'autres types de travaux de stockage des eaux de débordement <b> dans les sites suivants : Rue de Mébroux (Herbais), rue de Chebais (Jodoigne), rue du Sart (Mélin)</b>	Commune de Jodoigne		2025	Travaux			Protection - Régulation du débit				Pérenisation/création bassin d'orages eaux de ruissellement en vue de réduire les débordements des cours d'eau
23DG572	Travaux pour réduire les risques d'inondations par débordement de cours d'eau	Réaliser ou poursuivre des travaux de stockage des eaux de débordement de cours d'eau <b> dans les sites suivants : Rue Maison du Bois, rue des Beaux Prés, rue du Bois Saint Gervais, rue de la Hesserée</b>	Commune de Jodoigne		2025	Travaux			Protection - Régulation du débit				Création de ZIT
23DG573	Travaux pour réduire les risques d'inondations par débordement de cours d'eau	Solliciter une concertation avec la Province du Brabant wallon/de Liège ou la Région wallonne avant de pouvoir envisager des travaux destinés à réduire les risques d'inondations par débordement de cours d'eau <b> dans les vallées suivantes : Orbais, Brombais, Grande Gette</b>	Commune de Jodoigne	Communes de Incourt/Ramillies	2023	Concertation			Protection - Régulation du débit				
23DG574	Travaux/aménagements pour réduire les risques d'érosion et de ruissellement en zones agricoles	<b>Autre engagement</b> : conseils aux habitants des zones de coulées de boue pour réduire la vulnérabilité de leur habitation	Commune de Jodoigne		en continu	Aide				Préparation - Sensibilisation du public et préparation			
23DG575	Travaux/aménagements pour réduire les risques d'érosion et de ruissellement en zones agricoles	<b>Autre engagement</b> : entretien des aménagements réalisés	Commune de Jodoigne		tous les ans	Travaux				Protection - Gestion des eaux de ruissellement			
23DG576	Travaux/aménagements pour réduire les risques d'érosion et de ruissellement en zones agricoles	<b>Autre engagement</b> : vigilance par rapport aux projets de nouvelles constructions en zone de ruissellement concentré	Commune de Jodoigne		en continu	Contrôle				Prévention - Autres préventions			
23DG577	Travaux/aménagements pour réduire les risques d'érosion et de ruissellement en zones agricoles	Réaliser des travaux/aménagements anti-érosion/ruissellement <b> dans les sites suivants : Hameau de Hussompont, ruelle de Bomal (Jodoigne), Chemin Hamia, Chemin Pavé Molenbais (Molenbais), rue de Faubourg, rue A la Gohie, rue de la Villa Romaine (Saint-Jean-Geest), rue de la Dime (Jauchette), rue du Ruisseau (Mélin), rue de Bocquair (Jodoigne-Souveraine), chemin du Gallieroux, rue de Dongelberg, rue de Francourt, rue d'Hémomé, rue Baty Delmais (Lathuy), rue du Tumulus (Herbais), rue Notre-Dame, rue du Mébroux (Piétrain)</b>	Commune de Jodoigne		2023	Travaux			Protection - Gestion des eaux de ruissellement				Pose de fascines, creusement de fossés et installation de buttes à sédiments.
23DG578	Amélioration du taux de raccordement des habitations aux égouts	Prendre des initiatives pour limiter les difficultés financières que peuvent rencontrer certains particuliers en matière d'obligations de raccordement à l'égout	Commune de Lasne		tous les ans	Aide		Assainissement collectif des eaux usées					
23DG579	Amélioration du taux de raccordement des habitations aux égouts	Procéder à un contrôle des raccordements systématiques <b> dans les rues ou quartiers suivants : les rues ou quartiers ayant subi des travaux d'égouttage</b>	Commune de Lasne		en continu	Contrôle		Assainissement collectif des eaux usées					
23DG580	Autres types de dépôts de déchets le long des cours d'eau (déchets inertes, ménagers, mixtes)	Faire supprimer les autres types de dépôts de déchets correspondant <b>aux points noirs suivants : à préciser dans la colonne "PNP"</b>	Commune de Lasne		2023	Obligation				2.Déchets	2.2.Autres	Maz03	
23DG581	Communication des points noirs résolus le long des cours d'eau	Communiquer les points noirs résolus à la Cellule du CRDG, pour faciliter la mise à jour de la base de données de l'inventaire des points noirs.	Commune de Lasne		en continu	Communication				9.Autres			
23DG582	Construction de nouveaux égouts	Installer des égouts <b> dans les rues suivantes : Chemin d'Odrimont</b>	Commune de Lasne		2023	Travaux		Assainissement collectif des eaux usées					
23DG583	Construction de nouveaux égouts	Instruire un dossier de pose d'égouts <b> dans les rues suivantes : chemin des Ornois, Avenue des Pelerins, Chemin de Couture, rue de la Cure, rue des Fonds, Chemin du Musée, rue d'Aquinot, chemin du Bosquet, rue du Couvent, rue Eglise St Etienne, Avenue Maréchal Ney, Avenue Napoléon, rue de la Prison, Chemin des Saules Verts, Chemin Bois Magonette, Clos de la Brire, Chemin des Catamouriaux, Avenue de la Chénale, rue de la Clusière, Clos des Lilas, rue Milhoux, rue de Payot</b>	Commune de Lasne		2025	Etude		Assainissement collectif des eaux usées					2023-2024-2025
23DG584	Dépôts de déchets verts le long des cours d'eau (tontes de pelouse, branchages, déchets de cuisine, litières animales...)	Faire supprimer les dépôts de déchets verts correspondant <b>aux points noirs suivants : à préciser dans la colonne PNP, SVP</b>	Commune de Lasne		2023	Obligation				2.Déchets	2.1.Verts	Afflas05b, DGDe0585, Las06, Las06d, Las12, Maz01b, Maz05d, Maz10, Maz11b, SMO03c, SMO11, SMO20b	
23DG585	Dépôts de fumiers de cheval le long des cours d'eau (par des manèges ou des particuliers)	Faire supprimer les dépôts de déchets de fumiers de chevaux correspondant <b>aux points noirs suivants : à préciser dans la colonne PNP, SVP</b>	Commune de Lasne		2023	Obligation		Agriculture - Apports en Nutriments				Maz19, SMO04d, SMO19b	

Numéro de l'action	Intitulé Action	Description de l'action	Maîtres d'œuvre	Partenaires	Échéance	Nature 1	Nature 2	Thème DCE	Thème PGRI	Thème hors-DCE-PGRI	Sous-Thème hors-DCE-PGRI	PNP	Remarques / commentaires
23DG586	Entraves à l'écoulement des eaux dommagables (naturelles, artificielles)	Surveiller l'évolution des entraves à l'écoulement correspondant <b>aux points noirs suivants : à préciser dans la colonne "PNP", svp</b>	Commune de Lasne		tous les ans	Contrôle			Protection - Travaux au niveau du lit mineur, des plaines inondables et des zones côtières			Las05b, Maz06, Maz12, Smo06, Smo04b, Smo04e	
23DG587	Eradication de l'Hydrocotyle fausse renoncule	Assurer une vigilance vis-à-vis du risque de redéploiement de l'Hydrocotyle fausse renoncule <b>dans les sites suivants: Etangs Vivaqua Plancenoit</b>	Commune de Lasne		tous les ans	Contrôle				1.Invasives	1.2.Espèces végétales		
23DG588	Eradication de la Balsamine de l'Himalaya	Poursuivre des chantiers d'éradication de la balsamine de l'Himalaya dans les vallées suivantes : <b>la Réserve Natagora + zone humide à côté</b>	Commune de Lasne		tous les ans	Travaux				1.Invasives	1.2.Espèces végétales		
23DG589	Eradication de la Berce du Caucase	Assurer une vigilance vis-à-vis du risque de redéploiement de la Berce du Caucase <b>dans les sites suivants : tous les points repris sur site SPW environnement</b>	Commune de Lasne		tous les ans	Contrôle				1.Invasives	1.2.Espèces végétales		
23DG590	Eradication de la Berce du Caucase	Entrer en communication avec les habitants concernés par la présence de la Berce du Caucase dans leur propriété et assurer le suivi de leurs obligations dans les sites suivants : <b>tous les points repris sur site SPW environnement</b>	Commune de Lasne		tous les ans	Contrôle				1.Invasives	1.2.Espèces végétales		
23DG591	Eradication de la Berce du Caucase	Poursuivre des chantiers d'éradication de la Berce du Caucase <b>dans les sites suivants : tous les points repris sur site SPW environnement</b>	Commune de Lasne		tous les ans	Travaux				1.Invasives	1.2.Espèces végétales		
23DG592	Erosions de berges par le bétail (vaches, chevaux)	Entrer en communication avec les agriculteurs et particuliers concernés et assurer le suivi de leurs dossiers correspondant <b>aux points noirs suivants : à préciser dans la colonne "PNP", svp</b>	Commune de Lasne		en continu	Contrôle		Agriculture - Apports en Nutriments				Afflas01, Afflas02, Afsmo3, Afsmo2, DGen0790, Maz05b, Maz07, Las07, Las07b, las07c Las10, Las10b, Marg01, Marg01b, Marg01c, Maz19, Afflas07, DGEr0712, Marg03, Maz21, Smo04a, Smo05, Smo09c, Smo12b, Smo14, Smo19, Smo20, Smo22	
23DG593	Information/sensibilisation centrées sur la faune emblématique des cours d'eau et abords	Réaliser des actions de sensibilisation en faveur des batraciens	Commune de Lasne		tous les ans	Animation				5.Habitats et espèces sensibles	5.2.Protection d'espèces sensibles		
23DG594	Information/sensibilisation centrées sur la faune emblématique des cours d'eau et abords	Réaliser une action de sensibilisation en faveur du castor	Commune de Lasne		tous les ans	Animation				5.Habitats et espèces sensibles	5.2.Protection d'espèces sensibles		
23DG595	Lutte expérimentale contre la Renouée du Japon	Assurer une communication plus globale à l'attention des riverains et des habitants en matière d'obligations vis-à-vis de la Renouée du Japon.	Commune de Lasne		tous les ans	Publication				1.Invasives	1.2.Espèces végétales		
23DG596	Ouvrages d'art dégradés (ponts, passerelles, murs, murets...)	Surveiller l'évolution de la dégradation des ouvrages d'art correspondant <b>aux points noirs suivants : à préciser dans la colonne "PNP", svp</b>	Commune de Lasne		en continu	Contrôle				4.Ouvrages		DGOu0747, Las04c, Maz20, Smo08b, Smo09d, Br5	
23DG597	Prévention et lutte contre la destruction/dégradation des zones humides	Anticiper la destruction/dégradation des zones humides dans le cadre de la délivrance des permis d'urbanisme	Commune de Lasne		en continu	Contrôle				5.Habitats et espèces sensibles	5.3.Zones humides		
23DG598	Prévention et lutte contre la destruction/dégradation des zones humides	Lutter contre les actes infractionnels de destruction/dégradation des zones humides	Commune de Lasne		en continu	Obligation				5.Habitats et espèces sensibles	5.3.Zones humides		
23DG599	Pulvérisations d'herbicide le long des cours d'eau (par des particuliers ou des agriculteurs)	Assurer une communication plus globale à l'attention des particuliers et des agriculteurs en matière d'obligation de limitation d'usage des herbicides	Commune de Lasne		tous les ans	Publication		Pesticides					
23DG600	Recours aux nouveaux dispositifs techniques en matière de gestion alternative des eaux pluviales en zones urbanisées	Imposer le recours aux dispositifs de gestion alternative des eaux pluviales <b>pour les projets urbanistiques suivants : pour ts les PU ou lotissements en zone inondables ou avec aléa inondation par ruissellement (ex: rue des Massennerées, rue aux Fleurs, rue du Printemps, etc)</b>	Commune de Lasne		en continu	Obligation			Protection - Gestion des eaux de ruissellement				
23DG601	Redynamisation de l'assainissement autonome	Assurer une communication plus globale à l'attention des habitants concernés par l'assainissement autonome	Commune de Lasne		en continu	Publication		Assainissement autonome des eaux usées					
23DG602	Rejets individuels de particuliers dans les cours d'eau	Entrer en communication avec les riverains concernés et assurer le suivi de leurs dossiers correspondant <b>aux points noirs suivants : à préciser dans la colonne PNP, SVP</b>	Commune de Lasne		2023	Contrôle		Assainissement collectif des eaux usées				Afflas05c, Las05, Las06c, Las06e, Maz18b, Maz18d	
23DG603	Rejets individuels de particuliers dans les cours d'eau	Faire supprimer les rejets individuels de particuliers (vie leur raccordement à l'épout /via une autre solution) correspondant <b>aux points noirs suivants: à préciser dans la colonne "PNP"</b>	Commune de Lasne		2023	Obligation		Assainissement collectif des eaux usées				Afflas05, DGR2394, DGR3056, DGR3061, Las08, Las16, Maz02, Maz09, Smo09	
23DG604	Renforcements de berges dégradés (tunages, gabions...)	Procéder à l'enlèvement ou le remplacement des renforcements de berges correspondant <b>aux points noirs suivants : à préciser dans la colonne "PNP", svp</b>	Commune de Lasne		en continu	Travaux		Protection - Travaux au niveau du lit mineur, des plaines inondables et des zones côtières				DGOu0752, Maz18c	
23DG605	Signalétique des cours d'eau	Assurer un entretien/remplacement des panneaux nominatifs déjà placés le long des voiries carrossables et non carrossables	Commune de Lasne		tous les ans	Contrôle				8.Information et sensibilisation			
23DG606	Supports d'information-sensibilisation du CRDG	Publier les articles du CRDG dans les bulletins/sites communaux et associatifs	Commune de Lasne		en continu	Publication				8.Information et sensibilisation			
23DG607	Supports de communication à l'attention des promeneurs	Installer des panneaux d'information didactiques le long des cours d'eau ou des zones humides <b>dans les sites suivants : à compléter svp</b>	Commune de Lasne		tous les ans	Publication				5.Habitats et espèces sensibles	5.3.Zones humides		bâche de sensibilisation du CRDG
N23DG0928	Autres types de dépôts de déchets le long des cours d'eau (déchets inertes, ménagers, mixtes)	Entrer en communication avec les riverains concernés et assurer le suivi de leurs dossiers correspondant <b>aux points noirs suivants : à préciser dans la colonne "PNP"</b>	Commune de Mont-St-Guibert		2023	Contrôle				2.Déchets	2.2.Autres	Corb08c, Hou68, Hou87, Hou55b, Orn109b, Orn083b, Orn112c, Orn083c, Orny12,	
N23DG0929	Autres types de dépôts de déchets le long des cours d'eau (déchets inertes, ménagers, mixtes)	Faire supprimer les autres types de dépôts de déchets correspondant <b>aux points noirs suivants : à préciser dans la colonne "PNP"</b>	Commune de Mont-St-Guibert		2023	Obligation				2.Déchets	2.2.Autres	Corb08c	

Numéro de l'action	Intitulé Action	Description de l'action	Maîtres d'œuvre	Partenaires	Échéance	Nature 1	Nature 2	Thème DCE	Thème PGRI	Thème hors-DCE-PGRI	Sous-Thème hors-DCE-PGRI	PNP	Remarques / commentaires
N23DG0936	Communication des points noirs résolu le long des cours d'eau	Communiquer les points noirs résolu à la Cellule du CRDG, pour faciliter la mise à jour de la base de données de l'inventaire des points noirs.	Commune de Mont-St-Guibert		en continu	Communication					9.Autres		
N23DG0926	Dépôts de déchets verts le long des cours d'eau (tonnes de pelouse, branchages, déchets de cuisine, litères)	Entrer en communication avec les riverains concernés et assurer le suivi de leurs dossiers correspondant <b>aux points noirs suivants</b> : à préciser dans la colonne PNP, SVP	Commune de Mont-St-Guibert		2023	Contrôle					2.Déchets	2.1.Verts	Ang08, Corb08d, Fac01g, Fac02d, Hou63, Hou67, Hou72, Hou78, Hou81, Orn081b, Orn083b, Orn084, Orn092, Orn095, Orn102, Orn113c, Orn114c, Orn95d, Orn95b,
N23DG0927	Dépôts de déchets verts le long des cours d'eau (tonnes de pelouse, branchages, déchets de cuisine, litères animales...)	Faire supprimer les dépôts de déchets verts correspondant <b>aux points noirs suivants</b> : à préciser dans la colonne PNP, SVP	Commune de Mont-St-Guibert		2023	Obligation					2.Déchets	2.1.Verts	Idem ci-dessus (si possible)
N23DG0906	Dépôts de fumiers de cheval le long des cours d'eau (par des manèges ou des particuliers)	Entrer en communication avec les manèges et les propriétaires de chevaux concernés et assurer le suivi de leurs dossiers correspondant <b>aux points noirs suivants</b> : à préciser dans la colonne "PNP", SVP	Commune de Mont-St-Guibert	FWA	2023	Contrôle		Agriculture - Apports en Nutriments					
N23DG0907	Dépôts de fumiers de cheval le long des cours d'eau (par des manèges ou des particuliers)	Faire supprimer les dépôts de déchets de fumiers de chevaux correspondant <b>aux points noirs suivants</b> : à préciser dans la colonne PNP, SVP	Commune de Mont-St-Guibert	FWA	2023	Obligation		Agriculture - Apports en Nutriments					
N23DG0921	Entraves à l'écoulement des eaux dommageables (naturelles, artificielles)	Supprimer les entraves à l'écoulement des eaux dommageables correspondant <b>aux points noirs suivants</b> : à préciser dans la colonne PNP, SVP	Commune de Mont-St-Guibert		2023	Travaux			Protection - Travaux au niveau du lit mineur, des plaines inondables et des zones côtières			Corb08b, Fac01e, Fac01f, Fac02, Fac02c, Fac03b, Fac04b	
N23DG0922	Entraves à l'écoulement des eaux dommageables (naturelles, artificielles)	Surveiller l'évolution des entraves à l'écoulement correspondant <b>aux points noirs suivants</b> : à préciser dans la colonne "PNP", SVP	Commune de Mont-St-Guibert		2023	Contrôle			Protection - Travaux au niveau du lit mineur, des plaines inondables et des zones côtières			Corb08b, Fac01e, Fac01f, Fac02, Fac02c, Fac03b, Fac04b	
N23DG0908	Erosions de berges par le bétail (vaches, chevaux)	Entrer en communication avec les agriculteurs et particuliers concernés et assurer le suivi de leurs dossiers correspondant <b>aux points noirs suivants</b> : à préciser dans la colonne "PNP", SVP	Commune de Mont-St-Guibert	FWA	2023	Contrôle		Agriculture - Apports en Nutriments				Orny01, Orny02, Nbo01 et Nbo02	
N23DG0909	Erosions de berges par le bétail (vaches, chevaux)	Faire supprimer les accès du bétail (vaches, chevaux) au cours d'eau correspondant <b>aux points noirs suivants</b> : à préciser dans la colonne "PNP", SVP	Commune de Mont-St-Guibert	FWA	2023	Obligation		Agriculture - Apports en Nutriments				Orny01, Orny02, Nbo01 et Nbo02	Si possible
N23DG0937	Erosions naturelles de berges dommageables	Supprimer les érosions naturelles de berges dommageables correspondant <b>aux points noirs suivants</b> : à préciser dans la colonne "PNP", SVP	Commune de Mont-St-Guibert	SPW-DCENN	2023	Travaux			Protection - Travaux au niveau du lit mineur, des plaines inondables et des zones côtières				Berge de l'Orne à hauteur de l'étang des Hayeffe (fait) réalisé en janvier 2023
N23DG0932	Information/sensibilisation centrées sur la faune emblématique des cours d'eau et abords	Réaliser des actions de sensibilisation en faveur des batraciens	Commune de Mont-St-Guibert		2023	Publication				5.Habitats et espèces sensibles	5.2.Protection d'espèces sensibles		Publication facebook + placement signalisation et barrières nadar (4 Spots)
N23DG0933	Information/sensibilisation centrées sur la faune emblématique des cours d'eau et abords	Réaliser une action de sensibilisation en faveur du castor	Commune de Mont-St-Guibert		2024	Exposition				5.Habitats et espèces sensibles	5.2.Protection d'espèces sensibles		expo itinérante de Natagora
N23DG0938	Inventaire des points noirs le long des cours d'eau	Intégrer l'inventaire des points noirs du CRDG dans les outils de planification/gestion des partenaires (entretien des cours d'eau, gestion des déversoirs d'orage, lutte contre les inondations...)	Commune de Mont-St-Guibert		tous les ans	Inventaire					9.Autres		réalisé en janvier 2023
N23DG0939	Itinéraires de déplacement doux le long des cours d'eau	Aménager de nouveaux itinéraires de déplacement doux le long des cours d'eau dans les sites suivants : la coulée verte	Commune de Mont-St-Guibert		2023	Travaux					6.Tourisme, activités sportives et loisirs...		prolongation de la Coulée verte en cours de réalisation (2023)
N23DG0940	Itinéraires de déplacement doux le long des cours d'eau	Entretien des itinéraires de déplacement doux déjà en place le long des cours d'eau dans les sites suivants : la coulée verte	Commune de Mont-St-Guibert		2023	Travaux					6.Tourisme, activités sportives et loisirs...		entretien de la Coulée verte réalisé (2023)
N23DG0925	Lutte expérimentale contre la Renouée du Japon	Entamer des chantiers d'éradication de lutte contre la Renouée du Japon dans les sites suivants : massif à côté du pertuis de l'Orne (RW)	Commune de Mont-St-Guibert	Ecole des Hayeffes	2023	Travaux				1.Invasives	1.2.Espèces végétales		
N23DG0930	Ouvrages d'art dégradés (ponts, passerelles, murs, murets...)	Entrer en communication avec les propriétaires concernés et assurer le suivi de leurs dossiers correspondant <b>aux points noirs suivants</b> : à préciser dans la colonne "PNP"	Commune de Mont-St-Guibert		2023	Contrôle					4.Ouvrages		Fac01d, Fac01c, Orn080 (pont rue de Nil)?
N23DG0931	Ouvrages d'art dégradés (ponts, passerelles, murs, murets...)	Faire procéder à l'enlèvement, la réparation ou l'entretien des ouvrages d'art correspondant <b>aux points noirs suivants</b> : à préciser dans la colonne "PNP", SVP	Commune de Mont-St-Guibert		2023	Obligation					4.Ouvrages		
N23DG0916	Pulvérisations d'herbicide le long des cours d'eau (par des particuliers ou des agriculteurs)	Assurer une communication plus globale à l'attention des particuliers et des agriculteurs en matière d'obligation de limitation d'usage des herbicides	Commune de Mont-St-Guibert		2023	Publication		Pesticides					
N23DG0917	Pulvérisations d'herbicide le long des cours d'eau (par des particuliers ou des agriculteurs)	Entrer en communication avec les particuliers et les agriculteurs concernés et assurer le suivi de leurs dossiers correspondant <b>aux points noirs suivants</b> : à préciser dans la colonne "PNP", SVP	Commune de Mont-St-Guibert	Co-proprété des appartements à l'arrière de la boucle Boucle J.-F. Breuer	2023	Contrôle		Pesticides				Orny09c (particulier); Orn079b (agriculteur)	le quartier des jardins de l'Orne
N23DG0910	Rejets d'eaux usées agricoles dans les cours d'eau (via écoulements directs, via dépôts de fumiers rivulaires)	Entrer en communication avec les agriculteurs concernés et assurer le suivi de leurs dossiers correspondant <b>aux points noirs suivants</b> : à préciser dans la colonne PNP, SVP	Commune de Mont-St-Guibert	FWA	2023	Contrôle		Agriculture - Apports en Nutriments				Fac01g, (Corb09b ?)	
N23DG0911	Rejets d'eaux usées agricoles dans les cours d'eau (via écoulements directs, via dépôts de fumiers rivulaires)	Faire supprimer les rejets agricoles et dépôts de fumiers agricoles correspondant <b>aux points noirs suivants</b> : à préciser dans la colonne PNP, SVP	Commune de Mont-St-Guibert	FWA	2023	Obligation		Agriculture - Apports en Nutriments				Fac01g, (Corb09b ?)	Si possible
N23DG0912	Rejets individuels de particuliers dans les cours d'eau	Assurer une communication plus globale à l'attention des riverains en matière d'obligation de raccordement à l'égout	Commune de Mont-St-Guibert		2023	Publication		Assainissement collectif des eaux usées					Idem ci-dessus (si possible)

Numéro de l'action	Intitulé Action	Description de l'action	Maîtres d'œuvre	Partenaires	Échéance	Nature 1	Nature 2	Thème DCE	Thème PGRI	Thème hors-DCE-PGRI	Sous-Thème hors-DCE-PGRI	PNP	Remarques / commentaires
N23DG0913	Rejets individuels de particuliers dans les cours d'eau	Entrer en communication avec les riverains concernés et assurer le suivi de leurs dossiers correspondant <b>aux points noirs suivants : à préciser dans la colonne PNP, SVP</b>	Commune de Mont-St-Guibert		2023	Contrôle		Assainissement collectif des eaux usées				Corb01, Corb02, Corb03, Corb05, Corb08c, Corb08d, Corb09b, Fac01, Fac01g, Fac02d, Fac04, Fac05, Fac08, Fac09, Fac10, Fac11, Fac12, Orn107b, Orn112b, Orn113, Orn113b, Orn113c, Orn113d, Orn114, Orn114d, Orn114e, Orn114f	
N23DG0914	Rejets individuels de particuliers dans les cours d'eau	Faire supprimer les rejets individuels de particuliers (vie leur raccordement à l'égout /via une autre solution) correspondant <b>aux points noirs suivants: à préciser dans la colonne "PNP"</b>	Commune de Mont-St-Guibert		2024	Obligation		Assainissement collectif des eaux usées					Idem ci-dessus (si possible)
N23DG0915	Rejets individuels de particuliers dans les cours d'eau	Pour des situations particulières (ex : où la solution technique du raccordement paraît peu réaliste), solliciter une concertation préalable avec le partenaire du CRDG avant de pouvoir éventuellement m'engager sur la résolution des rejets correspondant <b>aux points noirs suivants: à préciser dans la colonne PNP, svp</b>	Commune de Mont-St-Guibert		2023	Concertation		Assainissement collectif des eaux usées				Fac08, Fac09, Fac10,	
N23DG0934	Supports d'information-sensibilisation du CRDG	Accueillir l'exposition du CRDG	Commune de Mont-St-Guibert		2023	Exposition					8.Information et sensibilisation		réalisé en janvier 2023
N23DG0935	Supports d'information-sensibilisation du CRDG	Publier les articles du CRDG dans les bulletins/sites communaux et associatifs	Commune de Mont-St-Guibert		2023	Publication					8.Information et sensibilisation		réalisé en janvier 2023... à poursuivre au fur et à mesure
N23DG0923	Travaux pour réduire les risques d'inondations par débordement de cours d'eau	Instruire un dossier pour réaliser des travaux de stockage des eaux de débordement de cours d'eau <b> dans les vallées suivantes : à compléter svp</b>	Commune de Mont-St-Guibert	Province du BW	2023	Travaux			Protection - Régulation du débit				études hydrauliques en cours (via PBW)
N23DG0924	Travaux pour réduire les risques d'inondations par débordement de cours d'eau	Réaliser ou poursuivre des travaux de stockage des eaux de débordement de cours d'eau <b> dans les sites suivants : à compléter svp</b>	Commune de Mont-St-Guibert	Province du BW	2023	Travaux			Protection - Régulation du débit				
N23DG0918	Travaux/aménagements pour réduire les risques d'érosion et de ruissellement en zones agricoles	Entrer en communication avec les agriculteurs et les particuliers concernés <b> dans les sites suivants : à compléter, svp</b>	Commune de Mont-St-Guibert		2023	Communication			Protection - Gestion des eaux de ruissellement			Orny01, Orny02,	
N23DG0919	Travaux/aménagements pour réduire les risques d'érosion et de ruissellement en zones agricoles	Instruire un dossier pour réaliser des travaux/aménagements anti-érosion/ruissellement <b> dans les sites suivants : à compléter, svp</b>	Commune de Mont-St-Guibert		2023	Travaux			Protection - Gestion des eaux de ruissellement			Fac02b, Orny01, Orny02,	
N23DG0920	Travaux/aménagements pour réduire les risques d'érosion/ruissellement en zones agricoles	Réaliser des travaux/aménagements anti-érosion/ruissellement <b> dans les sites suivants : à compléter, svp</b>	Commune de Mont-St-Guibert		2023	Travaux			Protection - Gestion des eaux de ruissellement			Fac02b, Orny01, Orny02,	
N23DG0966	Autres types de dépôts de déchets le long des cours d'eau (déchets inertes, ménagers, mixtes)	Entrer en communication avec les riverains concernés et assurer le suivi de leurs dossiers correspondant <b>aux points noirs suivants: à préciser dans la colonne PNP, SVP</b>	Commune de Orp-Jauche		en continu	Contrôle				2.Déchets	2.2.Autres		les points noirs repris lors des visites
N23DG0972	Communication des points noirs résolu le long des cours d'eau	Communiquer les points noirs résolu à la Cellule du CRDG, pour faciliter la mise à jour de la base de données de l'inventaire des points noirs.	Commune de Orp-Jauche		en continu	Communication				9.Autres			
N23DG0965	Dépôts de déchets verts le long des cours d'eau (tonnes de pelouse, branchages, déchets de cuisine, litères)	Entrer en communication avec les riverains concernés et assurer le suivi de leurs dossiers correspondant <b>aux points noirs suivants: à compléter dans la colonne PNP, SVP</b>	Commune de Orp-Jauche		en continu	Contrôle				2.Déchets	2.1.Verts		les points noirs repris lors des visite
N23DG0963	Entraves à l'écoulement des eaux dommageables (naturelles, artificielles)	Surveiller l'évolution des entraves à l'écoulement correspondant <b> lors d'apparition de nouveaux points noirs</b>	Commune de Orp-Jauche		en continu	Contrôle			Protection - Travaux au niveau du lit mineur, des plaines inondables et des zones côtières				
N23DG0968	Entretien des zones humides et des étangs	Réaliser des travaux de gestion/entretien <b> pour les zones humides suivantes : BO rue du Village à Marilles</b>	Commune de Orp-Jauche		2025	Travaux					5.Habitats et espèces sensibles	5.3.Zones humides	
N23DG0973	Inventaire des points noirs le long des cours d'eau	Intégrer l'inventaire des points noirs du CRDG dans les outils de planification/gestion des partenaires (entretien des cours d'eau, gestion des déversoirs d'orage, lutte contre les inondations...)	Commune de Orp-Jauche		en continu	Inventaire					9.Autres		
N23DG0967	Lutte contre les déchets diffus le long des cours d'eau	Favoriser le développement d'opérations « rivières propres » à l'échelle locale (= nettoyage des déchets diffus dans et le long des cours d'eau)	Commune de Orp-Jauche		en continu	Travaux					2.Déchets	2.2.Autres	
N23DG0969	Prévention et lutte contre la destruction/dégradation des zones humides	Lutter contre les actes infractionnels de destruction/dégradation des zones humides	Commune de Orp-Jauche		en continu	Obligation					5.Habitats et espèces sensibles	5.3.Zones humides	
N23DG0959	Pulvérisations d'herbicide le long des cours d'eau (par des particuliers ou des agriculteurs)	Assurer une communication plus globale à l'attention des particuliers et des agriculteurs en matière d'obligation de limitation d'usage des herbicides	Commune de Orp-Jauche		2025	Publication		Pesticides					
N23DG0960	Recours aux nouveaux dispositifs techniques en matière de gestion alternative des eaux pluviales en zones urbanisées	Envisager d'imposer le recours aux dispositifs de gestion alternative des eaux pluviales lors de la délivrance des permis d'urbanisme en zones urbanisées (à l'échelle de la parcelle, d'un lotissement, d'une ZAC ...)	Commune de Orp-Jauche		en continu	Contrôle			Prévention - Autres préventions				
N23DG0958	Rejets individuels de particuliers dans les cours d'eau	Assurer une communication plus globale à l'attention des riverains en matière d'obligation de raccordement à l'égout	Commune de Orp-Jauche		2025	Publication		Assainissement collectif des eaux usées					
N23DG0970	Signalétique des cours d'eau	Assurer un entretien/remplacement des panneaux nominatifs déjà placés le long des voiries carrossables et non carrossables	Commune de Orp-Jauche		2025	Contrôle						8.Information et sensibilisation	
N23DG0971	Supports d'information-sensibilisation du CRDG	Publier les articles du CRDG dans les bulletins/sites communaux et associatifs	Commune de Orp-Jauche		en continu	Publication						8.Information et sensibilisation	
N23DG0964	Travaux pour réduire les risques d'inondations par débordement de cours d'eau	Instruire un dossier pour réaliser d'autres types de travaux que ceux de stockage des eaux de débordement <b> dans les vallées suivantes : rue des Carrés</b>	Commune de Orp-Jauche		2025	Travaux			Protection - Régulation du débit				

Numéro de l'action	Intitulé Action	Description de l'action	Maîtres d'œuvre	Partenaires	Échéance	Nature 1	Nature 2	Thème DCE	Thème PGRI	Thème hors-DCE-PGRI	Sous-Thème hors-DCE-PGRI	PNP	Remarques / commentaires
N23DG0961	Travaux/aménagements pour réduire les risques d'érosion et de ruissellement en zones agricoles	Entrer en communication avec les agriculteurs et les particuliers concernés <b>dans les sites suivants : sur l'ensemble du territoire</b>	Commune de Orp-Jauche		en continu	Communication			Protection - Gestion des eaux de ruissellement				Tous les agriculteurs de la commune sont contactés annuellement au mois de septembre pour connaître les cultures qu'ils envisagent de planter sur leurs parcelles lors de la saison culturale suivante. Cette démarche vise à connaître les zones/rués où il y a un risque d'inondation par ruissellement plus importante lors de la saison des orages (débutant généralement au mois d'avril pour se terminer à la fin du mois de septembre), et ce en vue de trouver des solutions préventives avec les agriculteurs pour réduire ce risque.
N23DG0962	Travaux/aménagements pour réduire les risques d'érosion et de ruissellement en zones agricoles	Réaliser des travaux/aménagements anti-érosion/ruissellement <b>dans les sites suivants : 2 km de fascines installés un peu partout sur la commune, BO rue F. Henrouille à Marilles, BO rue H. Vannier à Noduwez, BO rue du Bois à Jauche, digues rue d'Orp entre Orp et Noduwez, BO et fossés rue de Fontigny à Orp, Digue rue C. Dewael à Orp, BO rue de Thines à Orp, BO rue A. Baccus à Falx-les-Caves et BO rue de Branchon à Jandrenouille</b>	Commune de Orp-Jauche		en continu	Travaux			Protection - Gestion des eaux de ruissellement				
23DG608	Amélioration du taux de raccordement des habitations aux égouts	<b>Autre engagement:</b> Réduction des eaux claires parasites dans les réseaux de collecte des eaux usées - Identifier les mauvais raccordements au système de double réseau d'égouttage de Louvain-la-Neuve : <b>Lac de Louvain-la-Neuve</b>	Commune de Ottignies-LLN	ULClouvain in BW	2025	Inventaire		Assainissement collectif des eaux usées					
23DG609	Amélioration du taux de raccordement des habitations aux égouts	Procéder à un contrôle des raccordements systématique <b>dans les rues ou quartiers suivants : Rue de la Limite et Bid de l'Europe, Pinchart</b>	Commune de Ottignies-LLN		2025	Contrôle		Assainissement collectif des eaux usées					Échéance gas encore ferme pour le Bid de l'Europe
23DG610	Amélioration du taux de raccordement des habitations aux égouts	Réaliser et diffuser un support de communication adéquat à l'attention des riverains en matière d'obligation de raccordement à l'égout	Commune de Ottignies-LLN		En continu	Publication		Assainissement collectif des eaux usées					
23DG611	Amélioration du taux de raccordement des habitations aux égouts	Renforcer la coordination interne entre les différents services communaux (urbanisme, travaux, environnement)	Commune de Ottignies-LLN		En continu	Coordination		Assainissement collectif des eaux usées					
23DG612	Autres actions d'information/sensibilisation du public en matière d'eau	Réaliser un support de communication à l'attention du public à l'échelle locale ou à plus grande échelle	Commune de Ottignies-LLN		En continu	Publication				8.Information et sensibilisation			-en fonction de l'actualité, urgence environnementale et demandes spécifiques - Pollution amiante - Suivi des demandes d'analyses en eau, piézomètre dans le cadre de demande de permis d'environnement (ex. Bois des rêves) et comité d'accompagnement communes voisines (notamment Cetem Mont-Saint-Guibert)
23DG613	Autres types de dépôts de déchets le long des cours d'eau (déchets inertes, ménagers, mixtes)	Entrer en communication avec les riverains concernés et assurer le suivi de leurs dossiers correspondant <b>aux points noirs suivants : à préciser dans la colonne "PNP"</b>	Commune de Ottignies-LLN	CRDG Province du BW	2023	Contrôle				2.Déchets	2.2.Autres	Dyl220 Dyl228 Dyl233 Dyl238 Ang18 Ang27 Pin22 Pin02 Ang27b Bry02b Pin07 DGEe0640	
23DG614	Autres types de dépôts de déchets le long des cours d'eau (déchets inertes, ménagers, mixtes)	Pour des situations particulières (ex : où l'évacuation des déchets pourrait compromettre la stabilité des berges du cours d'eau), solliciter une concertation préalable avec la Province du Brabant wallon/de Liège ou la Région wallonne avant de pouvoir éventuellement m'engager sur la résolution des dépôts de déchets correspondant <b>aux points noirs suivants : à préciser dans la colonne "PNP"</b>	Commune de Ottignies-LLN	CRDG Province du BW	2024	Concertation				2.Déchets	2.2.Autres	Ang25	
23DG615	Communication des points noirs résolus le long des cours d'eau	Communiquer les points noirs résolus à la Cellule du CRDG, pour faciliter la mise à jour de la base de données de l'inventaire des points noirs.	Commune de Ottignies-LLN		En continu	Communication				9.Autres			
23DG616	Construction de nouveaux égouts	Installer des égouts <b>dans les rues suivantes : Rue Croix Thomas et rue de la Limite</b>	Commune de Ottignies-LLN	in BW	2024	Travaux		Assainissement collectif des eaux usées					
23DG617	Création de nouvelles zones humides	Créer des mares <b>dans les sites suivants : le SGB de la Cressonnière</b>	Commune de Ottignies-LLN	PCDN SPW-DNF	2024	Travaux				5.Habitats et espèces sensibles	5.3.Zones humides		
23DG618	Dépôts de déchets verts le long des cours d'eau (tontes de pelouse, branchages, déchets de cuisine, litières animales...)	Entrer en communication avec les riverains concernés et assurer le suivi de leurs dossiers correspondant <b>aux points noirs suivants : à préciser dans la colonne PNP, SVP</b>	Commune de Ottignies-LLN	CRDG Province du BW	2023	Contrôle				2.Déchets	2.1.Verts	Dyl228 Ang18 Ang20 Dyl236b Dyl236c Pin14d Pin22d	

Numéro de l'action	Intitulé Action	Description de l'action	Maîtres d'œuvre	Partenaires	Échéance	Nature 1	Nature 2	Thème DCE	Thème PGRI	Thème hors-DCE-PGRI	Sous-Thème hors-DCE-PGRI	PNP	Remarques / commentaires
23DG619	Dépôts de fumiers de cheval le long des cours d'eau (par des manèges ou des particuliers)	Entrer en communication avec les manèges et les propriétaires de chevaux concernés et assurer le suivi de leurs dossiers correspondant <b>aux points noirs suivants : à préciser dans la colonne "PNP", svp</b>	Commune de Ottignies-LLN		2023	Contrôle		Agriculture - Apports en Nutriments				Ang 27c	
23DG620	Entraves à l'écoulement des eaux dommageables (naturelles, artificielles)	Supprimer les entraves à l'écoulement des eaux dommageables correspondant <b>aux points noirs suivants : à préciser dans la colonne PNP, SVP</b>	Commune de Ottignies-LLN	CRDG	2025	Travaux			Protection - Travaux au niveau du lit mineur, des plaines inondables et des zones côtières			Bry04b Pin10b	
23DG621	Entraves à l'écoulement des eaux dommageables (naturelles, artificielles)	Surveiller l'évolution des entraves à l'écoulement correspondant <b>aux points noirs suivants : à préciser dans la colonne "PNP", svp</b>	Commune de Ottignies-LLN	Province du BW Propriétaire	2024	Contrôle			Protection - Travaux au niveau du lit mineur, des plaines inondables et des zones côtières			Ang11	
23DG622	Entretien des zones humides et des étangs	Réaliser des travaux de gestion/entretien pour les <b>zones humides suivantes : zones humides du Buston et de la Cressonnière</b>	Commune de Ottignies-LLN	PCDN SPW-DNF	2023	Travaux				5.Habitats et espèces sensibles	5.3.Zones humides		
23DG623	Eradication de la Berce du Caucase	Assurer une vigilance vis-à-vis du risque de redéploiement de la Berce du Caucase dans les sites suivants : <b>points noirs du CIEI (1786, 1787, 2318, 2319, 2709, 5201 et 5304)</b>	Commune de Ottignies-LLN	CRDG SPW-CIEI	En continu	Contrôle				1.Invasives	1.2.Espèces végétales		
23DG624	Eradication de la Berce du Caucase	Entrer en communication avec les habitants concernés par la présence de la Berce du Caucase dans leur propriété et assurer le suivi de leurs obligations dans les sites suivants : <b>rue de la Lisière (n°9)</b>	Commune de Ottignies-LLN	CRDG	En continu	Contrôle				1.Invasives	1.2.Espèces végétales		
23DG625	Erosions de berges par le bétail (vaches, chevaux)	Entrer en communication avec les agriculteurs et particuliers concernés et assurer le suivi de leurs dossiers correspondant <b>aux points noirs suivants : à préciser dans la colonne "PNP", svp</b>	Commune de Ottignies-LLN		2024	Contrôle		Agriculture - Apports en Nutriments				Pin02b	
23DG626	Événements de sensibilisation centrés spécifiquement sur la rivière et abords	Organiser d'autres types d'événements locaux le long de cours d'eau : <b>descente de la Dyle en kayak + inauguration station d'épuration par lagunage du Pinchart</b>	Commune de Ottignies-LLN	CRDG Aer Aqua Terra in BW	2024	Animation				6.Tourisme, activités sportives et loisirs...			
23DG661	Gestion intégrée et sectorisée des cours d'eau et abords	Proposer à la Province du Brabant wallon ou la Région wallonne un chantier de gestion intégrée de cours d'eau et abords pour les sites suivants : <b>PN Ang25 - propriété au croisement du Ry Angon et de la rue de Franquennes</b>	Commune de Ottignies-LLN	Province BW + propriétaire	2025	Concertation		Hydromorphologie et préservation des milieux aquatiques					
23DG628	Information/sensibilisation centrées sur la faune emblématique des cours d'eau et abords	Réaliser des actions de sensibilisation en faveur des batraciens	Commune de Ottignies-LLN	PCDN Natagora	Tous les ans	Animation				5.Habitats et espèces sensibles	5.2.Protection d'espèces sensibles		Migration des batraciens
23DG627	Information/sensibilisation centrées sur la faune emblématique des cours d'eau et abords	Réaliser une action de sensibilisation en faveur du castor	Commune de Ottignies-LLN	DNF Natagora	2025	Communication				5.Habitats et espèces sensibles	5.2.Protection d'espèces sensibles		communication sur le guide « pour une cohabitation harmonieuse homme-castor » publié par la Région wallonne
23DG629	Intégration / valorisation de la présence des cours d'eau lors des projets urbanistiques	Imposer l'intégration / la valorisation du cours d'eau présent pour les projets urbanistiques suivants : <b>Béton Lemaire</b>	Commune de Ottignies-LLN		2025	Contrôle				9.Autres			
23DG630	Intégration / valorisation de la présence des cours d'eau lors des projets urbanistiques	Intégrer / valoriser la présence des cours d'eau dans le cadre de la délivrance des permis d'urbanisme	Commune de Ottignies-LLN		En continu	Contrôle				9.Autres			PDE: projet d'envergure qui demandera beaucoup de discussions...
23DG631	Inventaire des points noirs le long des cours d'eau	Intégrer l'inventaire des points noirs du CRDG dans les outils de planification/gestion des partenaires (entretien des cours d'eau, gestion des déversoirs d'orage, lutte contre les inondations...)	Commune de Ottignies-LLN		En continu	Inventaire				9.Autres			
23DG632	Itinéraires de déplacement doux le long des cours d'eau	Entretien des itinéraires de déplacement doux déjà en place le long des cours d'eau dans les sites suivants : <b>le long de la Dyle et veiller à l'entretien régulier le long du Pinchart</b>	Commune de Ottignies-LLN		En continu	Travaux				6.Tourisme, activités sportives et loisirs...			
23DG633	Lutte contre les déchets diffus le long des cours d'eau	Favoriser le développement d'opérations « rivières propres » à l'échelle locale (= nettoyage des déchets diffus dans et le long des cours d'eau)	Commune de Ottignies-LLN	Aer Aqua Terra	Tous les ans	Travaux				2.Déchets	2.2.Autres		Subvention de 6.000,00 €
23DG634	Lutte expérimentale contre la Renouée du Japon	Assurer une communication plus globale à l'attention des riverains et des habitants en matière d'obligations vis-à-vis de la Renouée du Japon.	Commune de Ottignies-LLN		En continu	Publication				1.Invasives	1.2.Espèces végétales		Arbre de décision de la Région wallonne
23DG635	Ouvrages d'art dégradés (ponts, passerelles, murs, murets...)	Entrer en communication avec les propriétaires concernés et assurer le suivi de leurs dossiers correspondant <b>aux points noirs suivants : à préciser dans la colonne "PNP"</b>	Commune de Ottignies-LLN	CRDG Province du BW	2023	Contrôle				4.Ouvrages		Pin21 Ang16b Pin22b	
23DG636	Ouvrages d'art dégradés (ponts, passerelles, murs, murets...)	Surveiller l'évolution de la dégradation des ouvrages d'art correspondant <b>aux points noirs suivants : à préciser dans la colonne "PNP", svp</b>	Commune de Ottignies-LLN	CRDG Province du BW	Tous les ans	Contrôle				4.Ouvrages			PinPGRI
23DG637	Prévention et lutte contre la destruction/dégradation des zones humides	Anticiper la destruction/dégradation des zones humides dans le cadre de la délivrance des permis d'urbanisme	Commune de Ottignies-LLN	Maitre d'Œuvre	En continu	Contrôle				5.Habitats et espèces sensibles	5.3.Zones humides		- Cartographie des zones d'intérêt - prévoir des mesures de compensation quand la destruction est inévitable
23DG638	Prévention et lutte contre la destruction/dégradation des zones humides	Lutter contre les actes infractionnels de destruction/dégradation des zones humides	Commune de Ottignies-LLN		En continu	Obligation				5.Habitats et espèces sensibles	5.3.Zones humides		- Le service urbanisme et environnement suit les chantiers de près pour s'assurer que les permis soient respectés
23DG639	Protection des zones humides reprises à l'inventaire du CRDG (cfr www.crdg.be/etat-des-lieux-zones-humides/inventaire.html/)	Entrer en communication avec les propriétaires des zones humides suivantes : <b>Malaise, Baleau, Pinchart</b>	Commune de Ottignies-LLN		2024	Communication				5.Habitats et espèces sensibles	5.3.Zones humides		pour assurer une gestion adéquate de la zone => envoi d'un courrier
23DG640	Pulvérisations d'herbicide le long des cours d'eau (par des particuliers ou des agriculteurs)	<b>Autre engagement</b> : Assurer une communication plus globale à l'attention des agriculteurs en matière d'obligation de limitation d'usage des herbicides	Commune de Ottignies-LLN	Natagriwal	2025	Communication		Pesticides					En ce qui concerne les particuliers, Ottignies-LLN est une commune zéro pesticide

Numéro de l'action	Intitulé Action	Description de l'action	Maîtres d'œuvre	Partenaires	Échéance	Nature 1	Nature 2	Thème DCE	Thème PGRI	Thème hors-DCE-PGRI	Sous-Thème hors-DCE-PGRI	PNP	Remarques / commentaires
23DG641	Recours aux nouveaux dispositifs techniques en matière de gestion alternative des eaux pluviales en zones urbanisées	Envisager d'imposer le recours aux dispositifs de gestion alternative des eaux pluviales lors de la délivrance des permis d'urbanisme en zones urbanisABLES (à l'échelle de la parcelle, d'un lotissement, d'une ZAC ...)	Commune de Ottignies-LLN	Maitre d'Œuvre	En continu	Contrôle			Prévention - Autres préventions				-L'écoulement des eaux fait désormais partie intégrante de l'étude de demandes de permis d'urbanisme
23DG642	Recours aux nouveaux dispositifs techniques en matière de gestion alternative des eaux pluviales en zones urbanisées	Imposer le recours aux dispositifs de gestion alternative des eaux pluviales <b>pour les projets urbanistiques suivants : Athéna-Lauzelle, Bêton Lemaire et Samaya</b>	Commune de Ottignies-LLN	Maitre d'Œuvre	En continu	Obligation			Protection - Gestion des eaux de ruissellement				-L'écoulement des eaux fait désormais partie intégrante de l'étude de demandes de permis d'urbanisme
23DG643	Redynamisation de l'assainissement autonome	Assurer une communication plus globale à l'attention des habitants concernés par l'assainissement autonome	Commune de Ottignies-LLN		En continu	Publication		Assainissement autonome des eaux usées					- Contrôle pour toutes les demandes de permis d'environnement (classe 3 et 2). - Enregistrement des DE sur la plateforme de la SIGPAA - Suivi des demandes de permis d'urbanisme avec SEI - Accompagnement dans les demandes de classe 3 - Ajout de conditions complémentaires de suivi et de contrôle aux autorisations. - Demande en cours de la Ville auprès de la SPGE de modification du PASH pour les habitants de la Rue du Puits à Cérroux
23DG644	Rejets d'égouts publics dans les cours d'eau	<b>Autre engagement</b> : assurer une bonne coordination avec les propriétaires des bassins d'orage pour le nettoyage des DO et signaler rapidement tout dysfonctionnement	Commune de Ottignies-LLN	in BW SPW Autres propriétaires	En continu	coordination		Assainissement collectif des eaux usées					
23DG645	Rejets d'égouts publics dans les cours d'eau	Contrôler/surveiller les déversoirs d'orage en place correspondant <b>aux points noirs suivants : à préciser dans la colonne PNP, svp</b>	Commune de Ottignies-LLN	in BW UCLouvain	2025	Contrôle		Assainissement collectif des eaux usées			Ang13		
23DG646	Rejets individuels de particuliers dans les cours d'eau	Assurer une communication plus globale à l'attention des riverains en matière d'obligation de raccordement à l'égout	Commune de Ottignies-LLN		En continu	Publication		Assainissement collectif des eaux usées					sur la Dyle, le Ry Angon, le Pinchart (Place de l'Europe, pré renard, Av P Holoffe)
23DG647	Rejets individuels de particuliers dans les cours d'eau	Pour des situations particulières (ex : où la solution technique du raccordement paraît peu réaliste), solliciter une concertation préalable avec le partenaire du CRDG avant de pouvoir éventuellement m'engager sur la résolution des rejets correspondant <b>aux points noirs suivants : à préciser dans la colonne PNP, svp</b>	Commune de Ottignies-LLN	CRDG	2024	Concertation		Assainissement collectif des eaux usées				DGR2559	
23DG648	Rejets individuels de particuliers dans les cours d'eau	Entrer en communication avec les riverains concernés et assurer le suivi de leurs dossiers correspondant <b>aux points noirs suivants : à préciser dans la colonne PNP, svp</b>	Commune de Ottignies-LLN		2023	Contrôle		Assainissement collectif des eaux usées				Ang12, Ang15, Ang16, Ang17, Ang19, Ang21, Ang23, Ang26, Ang26b, Ang27c, Ang30, Ang32 Bry63 DGR2560, DGR2564, DGR2831, DGR2833, DGR3111 Dyl216b, Dyl216c, Dyl217, Dyl218, Dyl219, Dyl220b, Dyl222, Dyl225, Dyl226, Dyl226b, Dyl229, Dyl230, Dyl231, Dyl231b, Dyl234b, Dyl240 Ma00, Ma02 Pin06, Pin06b, Pin09, Pin10, Pin11, Pin11b, Pin12, Pin18, Pin19, Pin22c, Pin24, Pin25, Pin26, Pin27, Pin28, Pin29, Pin30, Pin31, Pin32, Pin33, Pin34, Pin35, Pin36, Pin37, Pin38, Pin39	
23DG649	Réseau de l'égouttage	Mettre en œuvre la convention « curage/endoscopie » déjà adoptée avec l'inBW <b>pour le secteur suivant : éclaircissement sur situation égouttage pour aqueduc à la rue Berthet et rue de la Malaise</b>	Commune de Ottignies-LLN	in BW	2025	Contrôle		Assainissement collectif des eaux usées					
23DG650	Sensibilisation des propriétaires d'étangs	Entrer en communication avec les propriétaires <b>des étangs suivants : Rue de Lasne</b>	Commune de Ottignies-LLN	SPW-DEMNA Natagriwal SPW-DNF	2023	Communication				5.Habitats et espèces sensibles	5.3.Zones humides		Curage de l'étang, réfection des berges, préservation de la lathrée clandestine
23DG651	Signalétique des cours d'eau	Assurer un entretien/remplacement des panneaux nominatifs déjà placés le long des voiries carrossables et non carrossables	Commune de Ottignies-LLN		2024	Contrôle				8.Information et sensibilisation			Réalisation du cadastre des ponts et relevés des panneaux manquants + prévoir un budget pour remplacement des panneaux manquants
23DG652	Supports d'information-sensibilisation du CRDG	Accueillir l'exposition du CRDG	Commune de Ottignies-LLN	CRDG Maison du Développement Durable INforVille	2023	Exposition				8.Information et sensibilisation			
23DG653	Travaux pour réduire les risques d'inondations par débordement de cours d'eau	Instruire un dossier pour réaliser d'autres types de travaux que ceux de stockage des eaux de débordement <b>dans les vallées suivantes : la Dyle</b>	Commune de Ottignies-LLN	Bureau d'étude qui sera sélectionné	2024	Travaux				Protection - Régulation du débit			étude sur les vulnérabilités et adaptations au changement climatique («PAEDC»)
23DG654	Travaux pour réduire les risques d'inondations par débordement de cours d'eau	Instruire un dossier pour réaliser des travaux de stockage des eaux de débordement de cours d'eau <b>dans les vallées suivantes : le Pinchart</b>	Commune de Ottignies-LLN		2024	Travaux				Protection - Régulation du débit			Création d'une zone d'immersion temporaire sur terrain privé (rue de l'étang - 200m²)
23DG655	Travaux/aménagements pour réduire les risques d'érosion et de ruissellement en zones agricoles	Réaliser des travaux/aménagements anti-érosion/ruissellement <b>dans les sites suivants : le bassin Chêneaux /Céroux/Montauray /clos des Faisans/Av des Vallées/ Balbrrière/Bois des Rêves /av des Roses/ Briqueterie/Boisette/Jurdant</b>	Commune de Ottignies-LLN	SPW-GISER	Tous les ans	Travaux				Protection - Gestion des eaux de ruissellement			- Rencontres à poursuivre dans le cadre de la rénovation et/ou pose des fascines et bandes enherbées prévues dans le cadre de la politique de lutte contre les coulées boueuses

Numéro de l'action	Intitulé Action	Description de l'action	Maîtres d'œuvre	Partenaires	Échéance	Nature 1	Nature 2	Thème DCE	Thème PGRI	Thème hors-DCE-PGRI	Sous-Thème hors-DCE-PGRI	PNP	Remarques / commentaires
N23DG0945	Amélioration du taux de raccordement des habitations aux égouts	Réaliser et diffuser un support de communication adéquat à l'attention des riverains en matière d'obligation de raccordement à l'égout	Commune de Perwez	in BW	2025	Publication		Assainissement collectif des eaux usées					A réaliser en parallèle avec les travaux de la future station d'épuration sur le Thoremals pour favoriser les raccordements à cette occasion (conditionner à la mise en œuvre des travaux durant la période 2023-2025)
N23DG0951	Autres types de dépôts de déchets le long des cours d'eau (déchets inertes, ménagers, mixtes)	Entrer en communication avec les riverains concernés et assurer le suivi de leurs dossiers correspondant <b>aux points noirs suivants : à préciser dans la colonne "PNP"</b>	Commune de Perwez		2025	Contrôle				2.Déchets	2.2.Autres	Orb15b; Orb051d; Orb58; Orb080d; Orb92b; Orb98b; Tho017; Tho039c; Tho041; Tho047; GDDe0308; Tho090b; Gad04; GG007; GG012; GG013; GG014; GG024; GG036b; AFGG06;	Avec la collaboration du service Gardiens de la Paix ou d'un agent constatateur (si recrutement)
N23DG0957	Communication des points noirs résolus le long des cours d'eau	Communiquer les points noirs résolus à la Cellule du CRDG, pour faciliter la mise à jour de la base de données de l'inventaire des points noirs.	Commune de Perwez		en continu	Communication				9.Autres			
N23DG0950	Dépôts de déchets verts le long des cours d'eau (tonnes de pelouse, branchages, déchets de cuisine, litières)	Entrer en communication avec les riverains concernés et assurer le suivi de leurs dossiers correspondant <b>aux points noirs suivants : à préciser dans la colonne PNP, SVP</b>	Commune de Perwez		2025	Contrôle				2.Déchets	2.1.Verts	AFGG04; AFGG05; AFGG06; GG003; GG009; GG014; GG016; GG022b; GG036b; Jau03; Orb039b; Orb041b; Orb042c; Orb047; Orb051b; Orb051d; Orb068b; Orb068c; Orb068d; Orb076; Orb080d; Orb086; Orb102b; Orb105; Orb13b; Orb14b; Orb19; Orb20c; Orb24; Orb29b; Orb30; Orb48; Orb50b; Orb53; Orb54; Orb58; Orb61; Orb64; Orb67; Orb92b; Orb97c; Orb98b; Tho020; Tho022; Tho027c; Tho027d; Tho031b; Tho047; Tho048b; Tho048c; Tho061b; Tho062; Tho064b; Tho083b; Tho083c; Tho085; Tho088; Tho090b	Avec la collaboration du service Gardiens de la Paix ou d'un agent constatateur (si recrutement)
N23DG0949	Eradication de la Berce du Caucase	Assurer une vigilance vis-à-vis du risque de redéploiement de la Berce du Caucase <b>dans les sites suivants : 2289-2311-2375-3424-3548-52-5246</b>	Commune de Perwez		tous les ans	Contrôle				1.Invasives	1.2.Espèces végétales		
N23DG0943	Erosions de berges par le bétail (vaches, chevaux)	Entrer en communication avec les agriculteurs et particuliers concernés et assurer le suivi de leurs dossiers correspondant <b>aux points noirs suivants : à préciser dans la colonne "PNP", svp</b>	Commune de Perwez		2025	Contrôle		Agriculture - Apports en Nutriments				Orb73; Aft003; Tho056; Tho040; Tho063; GG002; GG046b; GG049b; GG049c	Avec la collaboration du service Gardiens de la Paix ou d'un agent constatateur (si recrutement)
N23DG0955	Journées wallonnes de l'Eau	Proposer une activité originale à l'échelle locale à l'occasion des JWE : <b>visite station pompage et station épuration (activité en collaboration avec le Collège Da Vinci sur le thème de l'eau)</b>	Commune de Perwez	Collège Da Vinci, in BW	2023	Animation		Assainissement collectif des eaux usées					
N23DG0952	Ouvrages d'art dégradés (ponts, passerelles, murs, murets...)	Entrer en communication avec les propriétaires concernés et assurer le suivi de leurs dossiers correspondant <b>aux points noirs suivants : à préciser dans la colonne "PNP"</b>	Commune de Perwez		2025	Contrôle				4.Ouvrages		Orb32b; Tho054; DGOu0987; Tho091	Avec la collaboration du service Gardiens de la Paix ou d'un agent constatateur (si recrutement)
N23DG0953	Ouvrages d'art dégradés (ponts, passerelles, murs, murets...)	Faire procéder à l'enlèvement, la réparation ou l'entretien des ouvrages d'art correspondant <b>aux points noirs suivants : à préciser dans la colonne "PNP", svp</b>	Commune de Perwez		2025	Obligation				4.Ouvrages		DGOu0811; GG048	
N23DG0954	Ouvrages d'art dégradés (ponts, passerelles, murs, murets...)	Surveiller l'évolution de la dégradation des ouvrages d'art correspondant <b>aux points noirs suivants : à préciser dans la colonne "PNP", svp</b>	Commune de Perwez		tous les ans	Contrôle				4.Ouvrages		Obr32b; Orb46; DGOu0811; Tho054; DGOu0987; Tho091; GG048	
N23DG0947	Pulvérisations d'herbicide le long des cours d'eau (par des particuliers ou des agriculteurs)	Assurer une communication plus globale à l'attention des particuliers et des agriculteurs en matière d'obligation de limitation d'usage des herbicides	Commune de Perwez		2024	Publication		Pesticides					
N23DG0948	Pulvérisations d'herbicide le long des cours d'eau (par des particuliers ou des agriculteurs)	Entrer en communication avec les particuliers et les agriculteurs concernés et assurer le suivi de leurs dossiers correspondant <b>aux points noirs suivants : à préciser dans la colonne "PNP", svp</b>	Commune de Perwez		2025	Contrôle		Pesticides				Orb015c; Orb033; Orb37b; Orb72b; Orb75; Orb080b; Orb080c; Orb87; Orb106bb; Tho013b Tho018b; Tho044b; GG042; AFGG02, AgGG08; Jau6b	Avec la collaboration du service Gardiens de la Paix ou d'un agent constatateur (si recrutement)
N23DG0944	Redynamisation de l'assainissement autonome	Assurer une communication plus globale à l'attention des habitants concernés par l'assainissement autonome	Commune de Perwez		2024	Publication		Assainissement autonome des eaux usées					
N23DG0946	Rejets individuels de particuliers dans les cours d'eau	Entrer en communication avec les riverains concernés et assurer le suivi de leurs dossiers correspondant <b>aux points noirs suivants : à préciser dans la colonne PNP, SVP</b>	Commune de Perwez		2025	Contrôle		Assainissement collectif des eaux usées				GG008; DGRé2541; GG015; GG017; GG018; GG019; GG021b; GG025; GG026; GG027; GG028; GG029; GG029b; GG029c; GG029d; GG030; GG031; GG032; GG032; GG033; GG034; GG035; GG038b; GG041; GG044b; GG045b; GG045c; GG045; GG049	PN liés à la zone de traitement de la station d'épuration de Perwez - Avec la collaboration du service Gardiens de la Paix ou d'un agent constatateur (si recrutement)
N23DG0956	Supports d'information-sensibilisation du CRDG	Publier les articles du CRDG dans les bulletins/sites communaux et associatifs	Commune de Perwez		tous les ans	Publication				8.Information et sensibilisation			
N23DG0987	Amélioration du taux de raccordement des habitations aux égouts	Réaliser et diffuser un support de communication adéquat à l'attention des riverains en matière d'obligation de raccordement à l'égout	Commune de Ramillies		2024	Publication		Assainissement collectif des eaux usées					
N23DG1003	Autres actions d'information/sensibilisation du public en matière d'eau	Réaliser un support de communication à l'attention du public à l'échelle locale ou à plus grande échelle	Commune de Ramillies		2023	Publication				8.Information et sensibilisation			Support de sensibilisation à mettre dans le kit des nouveaux habitants + Support de sensibilisation à envoyer aux riverains des cours d'eau

Numéro de l'action	Intitulé Action	Description de l'action	Maîtres d'œuvre	Partenaires	Échéance	Nature 1	Nature 2	Thème DCE	Thème PGRI	Thème hors-DCE-PGRI	Sous-Thème hors-DCE-PGRI	PNP	Remarques / commentaires	
N23DG0999	Autres types de dépôts de déchets le long des cours d'eau (déchets inertes, ménagers, mixtes)	Entrer en communication avec les riverains concernés et assurer le suivi de leurs dossiers correspondant <b>aux points noirs suivants : à préciser dans la colonne "PNP"</b>	Commune de Ramillies		2025	Contrôle					2.Déchets	2.2.Autres	Stj31b, Off08, Bla05, Pge017b, GG091, GG077, Stj21d, wau09, GG050, Pge018, Fra16b, Stj16, Pge010, Bla03, Jau18b, Lof01, Pge024, GG055, Pgeaff05, Pge017, Bla09, lof02, wau04, Pge016, Brou02, GG092b, GG096, Pge037b, Corr00b, Pge009, Gott01	objectif: avoir pris contact avec tous les riverains de PNP en 2025
N23DG1005	Communication des points noirs résolu le long des cours d'eau	Communiquer les points noirs résolu à la Cellule du CRDG, pour faciliter la mise à jour de la base de données de l'inventaire des points noirs.	Commune de Ramillies		en continu	Communication					9.Autres			
N23DG1001	Création de nouvelles zones humides	Créer des mares <b> dans les sites suivants : Bois du centre médical</b>	Commune de Ramillies		2024	Travaux					5.Habitats et espèces sensibles	5.3.Zones humides		
N23DG0998	Dépôts de déchets verts le long des cours d'eau (tonnes de pelouse, branchages, déchets de cuisine, litères)	Entrer en communication avec les riverains concernés et assurer le suivi de leurs dossiers correspondant <b>aux points noirs suivants : à préciser dans la colonne PNP, svp</b>	Commune de Ramillies		2025	Contrôle					2.Déchets	2.1.Verts	Stj22c, GG059, Stj31b, Off08, GG072, Fra03c, GG058, GG077, Stj21d, Pge018, Stj24b, Bla03, GG073, Lof01, Pge028b, Pge024, GG069, Bla09, lof02, GG068b, wau04, GG053b, Brou02, GG096, Pge037b, Stj22b, Bla11b, Corr00b, Pge009	objectif: avoir pris contact avec tous les riverains de PNP en 2025
N23DG0982	Dépôts de fumiers de cheval le long des cours d'eau (par des manèges ou des particuliers)	Entrer en communication avec les manèges et les propriétaires de chevaux concernés et assurer le suivi de leurs dossiers correspondant <b>aux points noirs suivants : à préciser dans la colonne "PNP", svp</b>	Commune de Ramillies		2025	Contrôle		Agriculture - Apports en Nutriments					wau04, Pge037b	objectif: avoir pris contact avec tous les riverains de PNP en 2025
N23DG0983	Dépôts de fumiers de cheval le long des cours d'eau (par des manèges ou des particuliers)	Favoriser une communication plus globale à l'attention des manèges et des propriétaires de chevaux en matière d'obligations vis-à-vis du PGDA	Commune de Ramillies		2024	Communication		Agriculture - Apports en Nutriments						
N23DG1002	Entretien des zones humides et des étangs	Réaliser des travaux de gestion/entretien <b>pour les zones humides suivantes : Refuge de la Petite Coyarde, Mares du CPAS rue Julien Salmon</b>	Commune de Ramillies		tous les ans	Travaux					5.Habitats et espèces sensibles	5.3.Zones humides	entretien réalisé par RamNature	
N23DG0995	Eradication de la Berce du Caucase	Assurer une vigilance vis-à-vis du risque de recolonisation de la Berce du Caucase <b> dans les sites suivants : rue de l'Ouvrche, rue de la gare d'Hédange, Bois Méreau</b>	Commune de Ramillies		tous les ans	Contrôle					1.Invasives	1.2.Espèces végétales		
N23DG0996	Eradication de la Berce du Caucase	Poursuivre des chantiers d'éradication de la Berce du Caucase <b> dans les sites suivants : rue de la gare d'Hédange, Bois Méreau</b>	Commune de Ramillies		tous les ans	Travaux					1.Invasives	1.2.Espèces végétales		
N23DG0984	Erosions de berges par le bétail (vaches, chevaux)	Entrer en communication avec les agriculteurs et particuliers concernés et assurer le suivi de leurs dossiers correspondant <b>aux points noirs suivants : à préciser dans la colonne "PNP", svp</b>	Commune de Ramillies		2025	Contrôle		Agriculture - Apports en Nutriments					Heub01, Fag03, Gro05, Corr02, Pge042, tho115, Qui04, Wau04b, Fra01, GG103, Corr00, Gott02, GG104, Pge007b, Off06, Pge035	objectif: avoir pris contact avec tous les riverains de PNP en 2025
N23DG0989	Gestion intégrée et sectorisée des cours d'eau et abords	Assurer le suivi et l'entretien des aménagements intégrés déjà réalisés <b> dans les sites suivants : Nettoyage régulier de la ZIT du Fodia</b>	Commune de Ramillies		tous les ans	Contrôle		Hydromorphologie et préservation des milieux aquatiques						
N23DG1004	Information/sensibilisation centrées sur la faune emblématique des cours d'eau et abords	Réaliser une action de sensibilisation en faveur du castor	Commune de Ramillies		2023	Publication					5.Habitats et espèces sensibles	5.2.Protection d'espèces sensibles	article de communication au sujet du Castor pour le bulletin communal et le site internet	
N23DG1000	Lutte contre les déchets diffus le long des cours d'eau	Favoriser le développement d'opérations « rivières propres » à l'échelle locale (= nettoyage des déchets diffus dans et le long des cours d'eau)	Commune de Ramillies		tous les ans	Travaux					2.Déchets	2.2.Autres	Opération à réitérer annuellement avec AAT	
N23DG0997	Lutte expérimentale contre la Renouée du Japon	Assurer une communication plus globale à l'attention des riverains et des habitants en matière d'obligations vis-à-vis de la Renouée du Japon.	Commune de Ramillies		2023	Publication					1.Invasives	1.2.Espèces végétales	Panneau sur le RAVET, publications dans le bulletin communal et sur le site internet	
N23DG0990	Pulvérisations d'herbicide le long des cours d'eau (par des particuliers ou des agriculteurs)	Assurer une communication plus globale à l'attention des particuliers et des agriculteurs en matière d'obligation de limitation d'usage des herbicides	Commune de Ramillies		2024	Publication		Pesticides						
N23DG0991	Pulvérisations d'herbicide le long des cours d'eau (par des particuliers ou des agriculteurs)	Entrer en communication avec les particuliers et les agriculteurs concernés et assurer le suivi de leurs dossiers correspondant <b>aux points noirs suivants : à préciser dans la colonne "PNP", svp</b>	Commune de Ramillies		2025	Contrôle		Pesticides					Gro11b, GG096b, Qui02, GG074, GG074c, Corr04b, Fag02, Affgr03b	objectif: avoir pris contact avec tous les riverains de PNP en 2025
N23DG0992	Pulvérisations d'herbicide le long des cours d'eau (par des particuliers ou des agriculteurs)	Réaliser et diffuser un support de communication adéquat à l'attention des riverains (particuliers et agriculteurs) en matière d'obligation de limitation d'usage des herbicides	Commune de Ramillies		2023	Publication		Pesticides						
N23DG0986	Redynamisation de l'assainissement autonome	Assurer une communication plus globale à l'attention des habitants concernés par l'assainissement autonome	Commune de Ramillies		2024	Publication		Assainissement autonome des eaux usées						
N23DG0985	Rejets d'eaux usées agricoles dans les cours d'eau (via écoulements directs, via dépôts de fumiers rivalaires)	Entrer en communication avec les agriculteurs concernés et assurer le suivi de leurs dossiers correspondant <b>aux points noirs suivants : à préciser dans la colonne PNP, svp</b>	Commune de Ramillies		2025	Contrôle		Agriculture - Apports en Nutriments					GG095, Stj23b, Bom04, Gro01	objectif: avoir pris contact avec tous les riverains de PNP en 2025
N23DG0988	Rejets individuels de particuliers dans les cours d'eau	Assurer une communication plus globale à l'attention des riverains en matière d'obligation de raccordement à l'égout	Commune de Ramillies		2024	Publication		Assainissement collectif des eaux usées						
N23DG1006	Renforcements de berges dégradés (tunages, gabions...)	Surveiller l'évolution de la dégradation des renforcements de berges correspondant <b>aux points noirs suivants : à préciser dans la colonne "PNP", svp</b>	Commune de Ramillies		tous les ans	Contrôle		Protection - Travaux au niveau du lit mineur, des plaines inondables et des zones côtières					Fra10b, Gro12, Pge021, Stj27, Fra08, Pge011b, Stj11	
N23DG0993	Travaux pour réduire les risques d'inondations par débordement de cours d'eau	Instruire un dossier pour réaliser des travaux de stockage des eaux de débordement de cours d'eau <b> dans les vallées suivantes : Bois des Cuves</b>	Commune de Ramillies		2023	Travaux			Protection - Régulation du débit					poursuivre l'instruction du dossier dont l'étude de faisabilité a été présentée en 2022
N23DG0994	Travaux pour réduire les risques d'inondations par débordement de cours d'eau	Réaliser ou poursuivre des travaux de stockage des eaux de débordement de cours d'eau <b> dans les sites suivants : Bois des Cuves</b>	Commune de Ramillies		2025	Travaux			Protection - Régulation du débit					

Numéro de l'action	Intitulé Action	Description de l'action	Maîtres d'œuvre	Partenaires	Échéance	Nature 1	Nature 2	Thème DCE	Thème PGRI	Thème hors-DCE-PGRI	Sous-Thème hors-DCE-PGRI	PNP	Remarques / commentaires
23DG656	Amélioration du taux de raccordement des habitations aux égouts	Prendre des initiatives pour limiter les difficultés financières que peuvent rencontrer certains particuliers en matière d'obligations de raccordement à l'égout	Commune de Rixensart		2025	Aide		Assainissement collectif des eaux usées					
23DG657	Amélioration du taux de raccordement des habitations aux égouts	Procéder à un contrôle des raccordements systématique <b>dans les rues ou quartiers suivants : à compléter, svp</b>	Commune de Rixensart		tous les ans	Contrôle		Assainissement collectif des eaux usées					systématique avant égouttage
23DG658	Amélioration du taux de raccordement des habitations aux égouts	Réaliser et diffuser un support de communication adéquat à l'attention des riverains en matière d'obligation de raccordement à l'égout	Commune de Rixensart		annuel	Publication		Assainissement collectif des eaux usées					courrier suivant projet
23DG659	Amélioration du taux de raccordement des habitations aux égouts	Renforcer la coordination interne entre les différents services communaux (urbanisme, travaux, environnement)	Commune de Rixensart		2025	Coordination		Assainissement collectif des eaux usées					
23DG660	Construction de nouveaux égouts	Installer des égouts <b>dans les rues suivantes: Plagniau, Cyclone, Templiers, Baillois</b>	Commune de Rixensart		2024	Travaux		Assainissement collectif des eaux usées					pic2022-2024 Plagniau en 2023
23DG661	Construction de nouveaux égouts	Instruire un dossier de pose d'égouts <b>dans les rues suivantes : à compléter, svp</b>	Commune de Rixensart		2025	Etude		Assainissement collectif des eaux usées					pic 2025
23DG662	Dépôts de fumiers de cheval le long des cours d'eau (par des manèges ou des particuliers)	Entrer en communication avec les manèges et les propriétaires de chevaux concernés et assurer le suivi de leurs dossiers correspondant <b>aux points noirs suivants: à préciser dans la colonne "PNP", svp</b>	Commune de Rixensart		2023	Contrôle		Agriculture - Apports en Nutriments				Marg06	
23DG663	Dépôts de fumiers de cheval le long des cours d'eau (par des manèges ou des particuliers)	Favoriser une communication plus globale à l'attention des manèges et des propriétaires de chevaux en matière d'obligations vis-à-vis du PGDA	Commune de Rixensart		2023	Communication		Agriculture - Apports en Nutriments					recommandatis aux exploitants : courrier
23DG664	Entretien des zones humides et des étangs	Instruire un dossier pour réaliser des travaux de gestion/entretien <b>pour les zones humides ou étangs suivants : étang Gillet</b>	Commune de Rixensart		en continu	Etude				5.Habitats et espèces sensibles	5.3.Zones humides		
23DG665	Entretien des zones humides et des étangs	Réaliser des travaux de gestion/entretien <b>pour les zones humides suivantes : mare aux loups</b>	Commune de Rixensart		récurrent	Travaux				5.Habitats et espèces sensibles	5.3.Zones humides		
23DG666	Eradication de l'Hydrocotyle fausse renoncule	Assurer une vigilance vis-à-vis du risque de redéploiement de l'Hydrocotyle fausse renoncule <b>dans les sites suivants: à compléter svp</b>	Commune de Rixensart	CRDG, PCDN	2025	Contrôle				1.Invasives	1.2.Espèces végétales		suivant nécessité
23DG667	Eradication de la Berce du Caucase	Assurer une vigilance vis-à-vis du risque de redéploiement de la Berce du Caucase <b>dans les sites suivants : à compléter svp</b>	Commune de Rixensart		En continu	Contrôle				1.Invasives	1.2.Espèces végétales		sites repris dans l'inventaire du SPW
23DG668	Eradication de la Berce du Caucase	Entrer en communication avec les habitants concernés par la présence de la Berce du Caucase dans leur propriété et assurer le suivi de leurs obligations <b>dans les sites suivants : à compléter, svp</b>	Commune de Rixensart		En continu	Contrôle				1.Invasives	1.2.Espèces végétales		envoi de courrier aux adresses communiquées par le CRDG
23DG669	Événements de sensibilisation centrés spécifiquement sur la rivière et abords	Organiser d'autres types d'événements locaux le long de cours d'eau : <b>be wapp rivière</b>	Commune de Rixensart	CRDG, Aer aqua Terra	2024	Travaux				2.Déchets	2.2.Autres		
23DG670	Gestion intégrée et sectorisée des cours d'eau et abords	Assurer le suivi et l'entretien des aménagements intégrés déjà réalisés <b>dans les sites suivants : réception bassin d'orage Papeteries de Genval</b>	Commune de Rixensart	CRDG, Province du BW	2023	Contrôle		Hydromorphologie et préservation des milieux aquatiques					
23DG671	Intégration / valorisation de la présence des cours d'eau lors des projets urbanistiques	Intégrer / valoriser la présence des cours d'eau dans le cadre de la délivrance des permis d'urbanisme	Commune de Rixensart	CRDG, Province du BW	En continu	Contrôle				9.Autres			suivant projets privés en bord de cours d'eau
23DG672	Inventaire des points noirs le long des cours d'eau	Intégrer l'inventaire des points noirs du CRDG dans les outils de planification/gestion des partenaires (entretien des cours d'eau, gestion des déversoirs d'orage, lutte contre les inondations...)	Commune de Rixensart	CRDG, PCDN	En continu	Inventaire				9.Autres			
23DG673	Itinéraires de déplacement doux le long des cours d'eau	Aménager de nouveaux itinéraires de déplacement doux le long des cours d'eau <b>dans les sites suivants : sentiers vallée de La Lasne/ Papeteries</b>	Commune de Rixensart	PCDN	2024	Travaux				6.Tourisme, activités sportives et loisirs...			placement de caillebotis
23DG674	Itinéraires de déplacement doux le long des cours d'eau	Entretien des itinéraires de déplacement doux déjà en place le long des cours d'eau <b>dans les sites suivants : sentiers vallée de La Lasne/ Papeteries</b>	Commune de Rixensart		en continu	Travaux				6.Tourisme, activités sportives et loisirs...			caillebotis
23DG675	Redynamisation de l'assainissement autonome	Assurer une communication plus globale à l'attention des habitants concernés par l'assainissement autonome	Commune de Rixensart		2025	Publication		Assainissement autonome des eaux usées				sans objet	
23DG676	Redynamisation de l'assainissement autonome	Instruire un dossier de mise en œuvre d'un assainissement autonome groupé <b>pour les quartiers suivants : à compléter svp</b>	Commune de Rixensart		2025	Travaux		Assainissement autonome des eaux usées				sans objet	
23DG677	Redynamisation de l'assainissement autonome	Solliciter une concertation préalable avec le partenaire du CRDG suivant : avant de pouvoir éventuellement m'engager sur l'instruction d'un dossier de mise en œuvre d'un assainissement autonome groupé <b>pour les quartiers suivants : à compléter, svp</b>	Commune de Rixensart		2025	Concertation		Assainissement autonome des eaux usées				sans objet	
23DG678	Rejets d'égouts publics dans les cours d'eau	Contrôler/surveiller les déversoirs d'orage en place correspondant <b>aux points noirs suivants: à préciser dans la colonne PNP, svp</b>	Commune de Rixensart		2025	Contrôle		Assainissement collectif des eaux usées					rue des Bleuets et Papeteries : réfection déversoir d'orage rue des Bleuets CSC en cours , et Papeteries
23DG679	Rejets individuels de particuliers dans les cours d'eau	Assurer une communication plus globale à l'attention des riverains en matière d'obligation de raccordement à l'égout	Commune de Rixensart		2025	Publication		Assainissement collectif des eaux usées					
23DG680	Rejets individuels de particuliers dans les cours d'eau	Entrer en communication avec les riverains concernés et assurer le suivi de leurs dossiers correspondant <b>aux points noirs suivants : à préciser dans la colonne PNP, svp</b>	Commune de Rixensart		En continu	Contrôle		Assainissement collectif des eaux usées					suivant cadastre de l'égouttage
23DG681	Rejets individuels de particuliers dans les cours d'eau	Faire supprimer les rejets individuels de particuliers (vie leur raccordement à l'égout /via une autre solution) correspondant <b>aux points noirs suivants: à préciser dans la colonne "PNP"</b>	Commune de Rixensart		2024	Obligation		Assainissement collectif des eaux usées				las38b	
23DG682	Rejets individuels de particuliers dans les cours d'eau	Pour des situations particulières (ex : où la solution technique du raccordement paraît peu réaliste), solliciter une concertation préalable avec le partenaire du CRDG avant de pouvoir éventuellement m'engager sur la résolution des rejets correspondant <b>aux points noirs suivants: à préciser dans la colonne PNP, svp</b>	Commune de Rixensart		2025	Concertation		Assainissement collectif des eaux usées					

Numéro de l'action	Intitulé Action	Description de l'action	Maîtres d'œuvre	Partenaires	Échéance	Nature 1	Nature 2	Thème DCE	Thème PGRI	Thème hors-DCE-PGRI	Sous-Thème hors-DCE-PGRI	PNP	Remarques / commentaires
23DG684	Réseau de l'égouttage	Mettre en œuvre la convention « curage/endoscopie » déjà adoptée avec l'inBW <b>pour le secteur suivant : à compléter, svp</b>	Commune de Rixensart		tous les ans	Contrôle		Assainissement collectif des eaux usées					suivant projets
23DG685	Signalétique des cours d'eau	Assurer un entretien/remplacement des panneaux nominatifs déjà placés le long des voiries carrossables et non carrossables	Commune de Rixensart	CRDG, PCDN	en continu	Contrôle				8.Information et sensibilisation			
23DG686	Supports d'information-sensibilisation du CRDG	Publier les articles du CRDG dans les bulletins/sites communaux et associatifs	Commune de Rixensart	CRDG, PCDN	récurrent	Publication				8.Information et sensibilisation			
23DG687	Supports de communication à l'attention des promeneurs	Installer des panneaux d'information didactiques le long des cours d'eau ou des zones humides <b>dans les sites suivants : à compléter svp</b>	Commune de Rixensart		2023	Publication				5.Habitats et espèces sensibles	5.3.Zones humides		castors aux papeteries
23DG688	Travaux pour réduire les risques d'inondations par débordement de cours d'eau	Solliciter une concertation avec la Province du Brabant wallon/de Liège ou la Région wallonne avant de pouvoir envisager des travaux destinés à réduire les risques d'inondations par débordement de cours d'eau <b>dans les vallées suivantes : à compléter svp</b>	Commune de Rixensart		2025	Concertation			Protection - Régulation du débit				
N23DG1017	Amélioration du taux de raccordement des habitations aux égouts	Procéder à un contrôle des raccordements systématique <b>dans les rues ou quartiers suivants : St-Roch et Tienné St-Roch</b>	Commune de Villers-la-Ville		2023	Contrôle		Assainissement collectif des eaux usées					Service travaux Début des travaux entamé en 2022 - fin des travaux programmée en 2023
N23DG1024	Autres types de dépôts de déchets le long des cours d'eau (déchets inertes, ménagers, mixtes)	Faire supprimer les autres types de dépôts de déchets correspondant <b>aux points noirs suivants : à préciser dans la colonne "PNP"</b>	Commune de Villers-la-Ville		2023	Obligation				2.Déchets	2.2.Autres	cf. listing joint	Services SAC et environnement
N23DG1019	Construction de nouveaux égouts	Installer des égouts <b>dans les rues suivantes : Saint-Roch et Tienné Saint-Roch</b>	Commune de Villers-la-Ville		2023	Travaux		Assainissement collectif des eaux usées					Service travaux Début des travaux entamé en 2022 - fin des travaux programmée en 2023
N23DG1023	Dépôts de déchets verts le long des cours d'eau (tonnes de pelouse, branchages, déchets de cuisine, litières animales...)	Faire supprimer les dépôts de déchets verts correspondant <b>aux points noirs suivants : à préciser dans la colonne PNP, svp</b>	Commune de Villers-la-Ville		2023	Obligation				2.Déchets	2.1.Verts	cf. listing joint	Service SAC
N23DG1025	Erosions naturelles de berges dommageables	Supprimer les érosions naturelles de berges dommageables correspondant <b>aux points noirs suivants : à préciser dans la colonne "PNP", svp</b>	Commune de Villers-la-Ville		2025	Travaux			Protection - Travaux au niveau du lit mineur, des plaines inondables et des zones côtières			cf. listing joint	Service technique des Travaux
N23DG1022	Pulvérisations d'herbicide le long des cours d'eau (par des particuliers ou des agriculteurs)	Entrer en communication avec les particuliers et les agriculteurs concernés et assurer le suivi de leurs dossiers correspondant <b>aux points noirs suivants : à préciser dans la colonne "PNP", svp</b>	Commune de Villers-la-Ville		2023	Contrôle		Pesticides				cf. listing joint	Service SAC
N23DG1020	Rejets individuels de particuliers dans les cours d'eau	Entrer en communication avec les riverains concernés et assurer le suivi de leurs dossiers correspondant <b>aux points noirs suivants : à préciser dans la colonne PNP, svp</b>	Commune de Villers-la-Ville		2023	Contrôle		Assainissement collectif des eaux usées				cf. listing joint	Service SAC
N23DG1021	Rejets individuels de particuliers dans les cours d'eau	Faire supprimer les rejets individuels de particuliers (via leur raccordement à l'égout /via une autre solution) correspondant <b>aux points noirs suivants : à préciser dans la colonne "PNP"</b>	Commune de Villers-la-Ville		en continu	Obligation		Assainissement collectif des eaux usées				cf. listing joint	Services SAC et travaux
N23DG1018	Réseau de l'égouttage	Mettre en œuvre la convention « curage/endoscopie/cadastre » déjà adoptée avec l'inBW	Commune de Villers-la-Ville		en continu	Travaux		Assainissement collectif des eaux usées					
N23DG1045	Communication des points noirs résolus le long des cours d'eau	Communiquer les points noirs résolus à la Cellule du CRDG, pour faciliter la mise à jour de la base de données de l'inventaire des points noirs	Commune de Walhain		en continu	Communication				9.Autres			Engagement agent constatateur en mars 2021 - Communication du suivi en continu
N23DG1040	Dépôts de déchets verts le long des cours d'eau (tonnes de pelouse, branchages, déchets de cuisine, litières animales...)	Faire supprimer les dépôts de déchets verts correspondant <b>aux points noirs suivants : à compléter dans la colonne "PNP", svp</b>	Commune de Walhain		2023	Obligation				2.Déchets	2.1.Verts	Forte: Ler20b-21b-21c-23b Moyenne: Per11c- 19b/Ler24b-24c-28b	Passage avec CRDG fait début février 2022
N23DG1035	Eradication de la Balsamine de l'Himalaya	Assurer une communication plus globale à l'attention des riverains et des habitants en matière d'obligations vis-à-vis de la Balsamine de l'Himalaya	Commune de Walhain		2024	Publication				1.Invasives	1.2.Espèces végétales		Article dans le bulletin communal
N23DG1036	Eradication de la Balsamine de l'Himalaya	Assurer une vigilance vis-à-vis du risque de redéploiement de la Balsamine de l'Himalaya <b>dans les vallées suivantes : ensemble du réseau communal des eaux de surface : Hain, ry de Lerinnes, Nil, ry de Perbais, ry de Corbais et ry des Lovières</b>	Commune de Walhain		en continu	Contrôle				1.Invasives	1.2.Espèces végétales		Peu de risque de reprise prévoir visite de contrôle en 2023
N23DG1037	Eradication de la Balsamine de l'Himalaya	Entrer en communication avec les riverains et les habitants concernés par la présence de Balsamine de l'Himalaya dans leur propriété et assurer le suivi de leurs obligations <b>dans les vallées suivantes : ensemble du réseau communal des eaux de surface : Hain, ry de Lerinnes, Nil, ry de Perbais, ry de Corbais et ry des Lovières</b>	Commune de Walhain		en continu	Contrôle				1.Invasives	1.2.Espèces végétales		Pas de cas de figure prévoir visite de contrôle en 2024
N23DG1038	Eradication de la Berce du Caucase	Assurer une vigilance vis-à-vis du risque de redéploiement de la Berce du Caucase <b>dans les sites suivants : chemin du Bois Bono (bois et près du ry des Lovières), Bon Dieu du Chêne, ry des Radas (rue Gailly)</b>	Commune de Walhain		2025	Contrôle				1.Invasives	1.2.Espèces végétales		Prévoir visite avec le CRDG au Printemps 2023. 2019 : il n'y avait plus de rejet. 2020 : pas de visite (Covid) 2021 : Visite réalisée avec le CRDG
N23DG1039	Eradication de la Berce du Caucase	Entrer en communication avec les habitants concernés par la présence de la Berce du Caucase dans leur propriété et assurer le suivi de leurs obligations <b>dans les sites suivants : chemin du Bois Bono (bois et près du ry des Lovières), Bon Dieu du Chêne, ry des Radas (rue Gailly)</b>	Commune de Walhain		2025	Contrôle				1.Invasives	1.2.Espèces végétales		Contact avec les citoyens + rencontrer sur le terrain (sites à préciser)

Numéro de l'action	Intitulé Action	Description de l'action	Maîtres d'œuvre	Partenaires	Échéance	Nature 1	Nature 2	Thème DCE	Thème PGRI	Thème hors-DCE-PGRI	Sous-Thème hors-DCE-PGRI	PNP	Remarques / commentaires
N23DG1026	Erosions de berges par le bétail (vaches, chevaux)	Entrer en communication avec les agriculteurs et particuliers concernés et assurer le suivi de leurs dossiers correspondant <b>aux points noirs suivants : à préciser dans la colonne "PNP", svp</b>	Commune de Walhain		2025	Contrôle		Agriculture - Apports en Nutriments				Forte: Prea04 /Ni144-46-48-74/Corb10/DGEr0875-0876/Blh02/Rad01b/Gar01-02/Lov02 Moyenne: Lov01-04/Rad01/Ler17-25-27-40/Ni144-96-97b/Chq1/DGEr0773	inventaire des PN à mettre à jour pour cause de modification de destination de parcelles. Inventaire à réaliser 2023
N23DG1041	Ouvrages d'art dégradés (ponts, passerelles, murs, murets...)	Faire procéder à l'enlèvement, la réparation ou l'entretien des ouvrages d'art correspondant <b>aux points noirs suivants : à compléter dans la colonne "PNP", svp</b>	Commune de Walhain		2023	Obligation					4.Ouvrages	Ni1001-11+62-68-97-102	à visiter - Haubiermont: pont réfectionné, mais BW dit "pas dans les normes" Demande d'inspection au SPW
N23DG1042	Prévention et lutte contre la destruction/dégradation des zones humides	Anticiper la destruction/dégradation des zones humides dans le cadre de la délivrance des permis d'urbanisme	Commune de Walhain		en continu	Contrôle					5.Habitats et espèces sensibles	5.3.Zones humides	a priori, pas de Zone humide en milieu urbanisé mais bordure de cours d'eau à surveiller
N23DG1043	Prévention et lutte contre la destruction/dégradation des zones humides	Lutter contre les actes infractionnels de destruction/dégradation des zones humides	Commune de Walhain		en continu	Obligation					5.Habitats et espèces sensibles	5.3.Zones humides	a priori, pas de Zone humide en milieu urbanisé mais bordure de cours d'eau à surveiller
N23DG1027	Pulvérisations d'herbicide le long des cours d'eau (par des particuliers ou des agriculteurs)	Assurer une communication plus globale à l'attention des particuliers et des agriculteurs en matière d'obligation de limitation d'usage des herbicides	Commune de Walhain		2024	Publication		Pesticides					Article bulletin communal chaque année au printemps et été
N23DG1028	Pulvérisations d'herbicide le long des cours d'eau (par des particuliers ou des agriculteurs)	Entrer en communication avec les particuliers et les agriculteurs concernés et assurer le suivi de leurs dossiers correspondant <b>aux points noirs suivants : à préciser dans la colonne "PNP", svp</b>	Commune de Walhain		2023	Contrôle		Pesticides				Ler01,Ler14b,Per01b,Ni1061c	Certains contacts ont été pris
N23DG1029	Pulvérisations d'herbicide le long des cours d'eau (par des particuliers ou des agriculteurs)	Réaliser et diffuser un support de communication adéquat à l'attention des riverains (particuliers et agriculteurs) en matière d'obligation de limitation d'usage des herbicides	Commune de Walhain		2023	Publication		Pesticides					Diffusion d'un folder (Adalia + CRDG) lors de la Journée de l'arbre articles dans bulletins communaux
N23DG1044	Signalétique des cours d'eau	Assurer un entretien/remplacement des panneaux nominatifs déjà placés le long des voiries carrossables et non carrossables	Commune de Walhain		2024	Contrôle					8.Information et sensibilisation		échanges avec le CRDG pour compléter le stock de panneaux sur l'entité à prévoir + panneaux d'intérêt paysager
N23DG1034	Travaux/aménagements pour réduire les risques d'érosion et de ruissellement en zones agricoles	Réaliser des travaux/aménagements anti-érosion/ruissellement dans les sites suivants : <b>Quartier Saint-Paul</b>	Commune de Walhain		2024	Travaux					Protection - Gestion des eaux de ruissellement		Cet écoulement a un impact sur le Nil en aval Rue du Vieux château - Fossé Quintin). Financement partiel par la RW DAFOR Bureau d'étude engagé pour analyses et conduite des travaux
N23DG1031	Travaux/aménagements pour réduire les risques d'érosion et de ruissellement en zones agricoles	Réaliser des travaux/aménagements anti-érosion/ruissellement dans les sites suivants : <b>Cruchenère-Prés communs</b>	Commune de Walhain		2024	Travaux					Protection - Gestion des eaux de ruissellement		Financement partiel par la RW DAFOR Inflexion de voirie et Bassin d'orage Réalisé (inflexion de voiries) et complément infrastructure demandé à un bureau d'étude - Etude en cours
N23DG1033	Travaux/aménagements pour réduire les risques d'érosion et de ruissellement en zones agricoles	Réaliser des travaux/aménagements anti-érosion/ruissellement dans les sites suivants : <b>Quartier de Spèche : Rue Fond Devaux et Rue Baty du Chêne - fossé Terre à l'eau .</b>	Commune de Walhain		2024	Travaux					Protection - Gestion des eaux de ruissellement		Cet écoulement a un impact sur le Nil en aval Rue de Spèche. Financement partiel par la RW DAFOR Déjà réalisé en 2022 : réflexion voirie au carrefour avec augmentation des grilles d'écoulement et Aménagement d'un fossé à redent dans le Fossé Terre à l'Eau (remembrement) aboutissant à Spèche. En cours: Bureau d'étude engagé pour analyses et conduite des travaux pour bassin d'orage et guidance des ruissellements. + N20DG900 : suivi de nos partenaires pour la gestion du Nil
N23DG1032	Travaux/aménagements pour réduire les risques d'érosion et de ruissellement en zones agricoles	Réaliser des travaux/aménagements anti-érosion/ruissellement dans les sites suivants : <b>Site d'ALVAUX</b>	Commune de Walhain		2024	Travaux					Protection - Gestion des eaux de ruissellement		Financement partiel par la RW ou la Province BW Bureau d'étude engagé pour analyses et conduite des travaux
N23DG1088	Amélioration du taux de raccordement des habitations aux égouts	Réaliser et diffuser un support de communication adéquat à l'attention des riverains en matière d'obligation de raccordement à l'égout	Commune de Waterloo	CRDG	2024	Publication		Assainissement collectif des eaux usées					
N23DG1089	Amélioration du taux de raccordement des habitations aux égouts	Renforcer la coordination interne entre les différents services communaux (urbanisme, travaux, environnement)	Commune de Waterloo		en continu	Coordination		Assainissement collectif des eaux usées					Services communaux
N23DG1108	<b>Autre engagement :</b>	Discussion de la création d'une mare éducative dans les écoles de la Commune	Commune de Waterloo		2024	Travaux					8.Information et sensibilisation		
N23DG1107	Autres actions d'information/sensibilisation du public en matière d'eau	<b>Autre engagement :</b> Organisation d'une rencontre entre les directions d'école et le Contrat Rivière afin de présenter le programme d'animation et les actions de sensibilisation	Commune de Waterloo	CRDG	2024	Communication					8.Information et sensibilisation		
N23DG1099	Autres types de dépôts de déchets le long des cours d'eau (déchets inertes, ménagers, mixtes)	Entrer en communication avec les riverains concernés et assurer le suivi de leurs dossiers <b>lors d'apparition de nouveaux points noirs</b>	Commune de Waterloo		En continu	Contrôle					2.Déchets	2.2.Autres	A réaliser au cas par cas en fonction de nouveaux points noirs découverts
N23DG1100	Autres types de dépôts de déchets le long des cours d'eau (déchets inertes, ménagers, mixtes)	Nettoyer les dépôts de déchets clandestins <b>lors de l'apparition de nouveaux points noirs</b>	Commune de Waterloo		En continu	Travaux					2.Déchets	2.2.Autres	A réaliser au cas par cas en fonction de nouveaux points noirs découverts
N23DG1105	Communication des points noirs résolu le long des cours d'eau	Communiquer les points noirs résolus à la Cellule du CRDG, pour faciliter la mise à jour de la base de données de l'inventaire des points noirs.	Commune de Waterloo		en continu	Communication					9.Autres		A réaliser au cas par cas, en fonction de nouveaux points noirs découverts

Numéro de l'action	Intitulé Action	Description de l'action	Maîtres d'œuvre	Partenaires	Échéance	Nature 1	Nature 2	Thème DCE	Thème PGRI	Thème hors-DCE-PGRI	Sous-Thème hors-DCE-PGRI	PNP	Remarques / commentaires
N23DG1093	Eradication de la Balsamine de l'Himalaya	Assurer une communication plus globale à l'attention des riverains et des habitants en matière d'obligations vis-à-vis de la Balsamine de l'Himalaya	Commune de Waterloo		2023	Publication					1.Invasives	1.2.Espèces végétales	Amélioration des informations reprises sur le site web de la commune, communication annuelle via le Waterloo info/réseaux sociaux
N23DG1094	Eradication de la Balsamine de l'Himalaya	Entrer en communication avec les riverains et les habitants concernés par la présence de Balsamine de l'Himalaya dans leur propriété et assurer le suivi de leurs obligations <b> dans les vallées suivantes : Vallée de l'Argentine</b>	Commune de Waterloo	CRDG	en continu	Contrôle					1.Invasives	1.2.Espèces végétales	Prise de contact, impliquer les propriétaires en fonction de la situation
N23DG1095	Eradication de la Berce du Caucase	Assurer une vigilance vis-à-vis du risque de redéploiement de la Berce du Caucase <b> dans les sites suivants : Waterloo Office Park, Domaine d'Argenteuil, Ficherfont</b>	Commune de Waterloo	CRDG	tous les ans	Contrôle					1.Invasives	1.2.Espèces végétales	
N23DG1096	Eradication de la Berce du Caucase	Entrer en communication avec les habitants concernés par la présence de la Berce du Caucase dans leur propriété et assurer le suivi de leurs obligations <b> dans les sites suivants : Waterloo Office Park, Domaine d'Argenteuil, Ficherfont, éventuel autre nouveau spot</b>	Commune de Waterloo	CRDG	en continu	Contrôle					1.Invasives	1.2.Espèces végétales	
N23DG1102	Journées wallonnes de l'Eau	Proposer une activité originale à l'échelle locale à l'occasion des JWE	Commune de Waterloo	in BW, CRDG	tous les ans	Animation					8.Information et sensibilisation		
N23DG1097	Lutte expérimentale contre la Renouée du Japon	Assurer une communication plus globale à l'attention des riverains et des habitants en matière d'obligations vis-à-vis de la Renouée du Japon.	Commune de Waterloo		2023	Publication					1.Invasives	1.2.Espèces végétales	Amélioration des informations reprises sur le site web de la commune, communication annuelle via le Waterloo info/réseaux sociaux
N23DG1098	Lutte expérimentale contre la Renouée du Japon	Entamer des chantiers d'éradication de lutte contre la Renouée du Japon	Commune de Waterloo	CRDG	2025	Travaux					1.Invasives	1.2.Espèces végétales	Identification des zones problématiques où intervenir au préalable
N23DG1106	Prévention vis-à-vis des rejets de produits toxiques dans les cours d'eau et le réseau de collecte des eaux usées	<b>Autre engagement</b> : sensibilisation à la problématique des déchets dans les eaux usées et pluviales	Commune de Waterloo	Shime	tous les ans	animation	Réduction des rejets industriels et limitations des rejets de substances dangereuses						Communication via réseaux sociaux/Waterloo info et activité de sensibilisation/communication avec le partenaire Shime (mégots)
N23DG1092	Pulvérisations d'herbicide le long des cours d'eau (par des particuliers ou des agriculteurs)	Assurer une communication plus globale à l'attention des particuliers et des agriculteurs en matière d'obligation de limitation d'usage des herbicides	Commune de Waterloo		tous les ans	Publication	Pesticides						Via les moyens de communication de la commune: Waterloo info, réseaux sociaux Via la page service cadre de vie - environnement de la commune
N23DG1090	Réseau de l'égouttage	Adopter une convention « curage/endoscopie » avec l'inBW et entamer sa mise en œuvre	Commune de Waterloo	in BW	2025	Contrôle	Assainissement collectif des eaux usées						En fonction de l'avancement de la réalisation du cadastre par l'in BW
N23DG1091	Réseau de l'égouttage	Mettre en œuvre la convention « curage/endoscopie » déjà adoptée avec l'inBW	Commune de Waterloo	in BW	2025	Contrôle	Assainissement collectif des eaux usées						En fonction de l'avancement de la réalisation du cadastre par l'in BW
N23DG1101	Sensibilisation des propriétaires d'étangs	Entrer en communication avec les propriétaires <b>des étangs suivants : Domaine d'Argenteuil</b>	Commune de Waterloo	CRDG	2023	Communication					5.Habitats et espèces sensibles	5.3.Zones humides	Gestion de l'hydrocotyle fausse renouée et des rejets de la station d'épuration
N23DG1103	Supports d'information-sensibilisation du CRDG	Accueillir l'exposition du CRDG	Commune de Waterloo	CRDG	tous les ans	Exposition					8.Information et sensibilisation		Lors du 'Vergers en fête' ou lors des JWE
N23DG1104	Supports d'information-sensibilisation du CRDG	Publier les articles du CRDG dans les bulletins/sites communaux et associatifs	Commune de Waterloo		en continu	Publication					8.Information et sensibilisation		A la demande du CRDG
N23DG1068	Autres types de dépôts de déchets le long des cours d'eau (déchets inertes, ménagers, mixtes)	Entrer en communication avec les riverains concernés et assurer le suivi de leurs dossiers correspondant <b>aux points noirs suivants : à préciser dans la colonne "PNP"</b>	Commune de Wavre		2024	Contrôle					2.Déchets	2.2.Autres	
N23DG1069	Autres types de dépôts de déchets le long des cours d'eau (déchets inertes, ménagers, mixtes)	Faire supprimer les autres types de dépôts de déchets correspondant <b>aux points noirs suivants : à préciser dans la colonne "PNP"</b>	Commune de Wavre		2025	Obligation					2.Déchets	2.2.Autres	
N23DG1084	Communication des points noirs résolus le long des cours d'eau	Communiquer les points noirs résolus à la Cellule du CRDG, pour faciliter la mise à jour de la base de données de l'inventaire des points noirs.	Commune de Wavre	CRDG	En continu	Communication					9.Autres		
N23DG1049	Construction de nouveaux égouts	Installer des égouts <b> dans les rues suivantes : Rue Hubin, rue Josephine Rauscent et ruelle Martineau</b>	Commune de Wavre	in BW	2024	Travaux	Assainissement collectif des eaux usées					Mart01, mart02, Mart03, Mart04, Mart05	
N23DG1050	Construction de nouveaux égouts	Instruire un dossier de pose d'égouts <b> dans les rues suivantes : sur le site de la Wastine</b>	Commune de Wavre	in BW	2025	Etude	Assainissement collectif des eaux usées						Future localisation du Pôle Cadre de Vie, départements administratifs et techniques.
N23DG1051	Construction de nouveaux égouts	Instruire un dossier de pose d'égouts <b> dans les rues suivantes : rue de Wavre</b>	Commune de Wavre	in BW	2025	Etude	Assainissement collectif des eaux usées						
N23DG1074	Création de nouvelles zones humides	Créer des mares <b> dans les sites suivants : site de Rive Verte</b>	Commune de Wavre		2025	Travaux					5.Habitats et espèces sensibles	5.3.Zones humides	En relation avec l'urbanisation du site "Rive Verte"
N23DG1067	Dépôts de déchets verts le long des cours d'eau (tonnes de pelouse, branchages, déchets de cuisine, litières animales...)	Faire supprimer les dépôts de déchets verts correspondant <b>aux points noirs suivants : à préciser dans la colonne PNP, SVP</b>	Commune de Wavre		2024	Obligation					2.Déchets	2.1.Verts	Ba102, Ba104, Dyl245, Dyl246c, Dyl246b, Affby163, Dyl253, Dyl255c, Dyl259, Louv02, Louv03
N23DG1059	Entraves à l'écoulement des eaux dommageables (naturelles, artificielles)	Supprimer les entraves à l'écoulement des eaux dommageables correspondant <b>aux points noirs suivants : à préciser dans la colonne PNP, SVP</b>	Commune de Wavre	CRDG ?	2024	Travaux	Protection - Travaux au niveau du lit mineur, des plaines inondables et des zones côtières					Louv006	
N23DG1060	Entraves à l'écoulement des eaux dommageables (naturelles, artificielles)	Surveiller l'évolution des entraves à l'écoulement correspondant <b>aux points noirs suivants : à préciser dans la colonne "PNP", svp</b>	Commune de Wavre		En continu	Contrôle	Protection - Travaux au niveau du lit mineur, des plaines inondables et des zones côtières						
N23DG1066	Eradication de la Balsamine de l'Himalaya	Entamer des chantiers d'éradication de la balsamine de l'Himalaya <b> dans les vallées suivantes : Manil, Lima</b>	Commune de Wavre	CRDG	2025	Travaux					1.Invasives	1.2.Espèces végétales	
N23DG1046	Erosions de berges par le bétail (vaches, chevaux)	Entrer en communication avec les agriculteurs et particuliers concernés et assurer le suivi de leurs dossiers correspondant <b>aux points noirs suivants : à préciser dans la colonne "PNP", svp</b>	Commune de Wavre	FWA ?, CRDG, Province du BW-CPAR	2024	Contrôle	Agriculture - Apports en Nutriments					Louv04b- non prioritaire -Ruisseau de Louvrance	

Numéro de l'action	Intitulé Action	Description de l'action	Maîtres d'œuvre	Partenaires	Échéance	Nature 1	Nature 2	Thème DCE	Thème PGRI	Thème hors-DCE-PGRI	Sous-Thème hors-DCE-PGRI	PNP	Remarques / commentaires
N23DG1047	Erosions de berges par le bétail (vaches, chevaux)	Faire supprimer les accès du bétail (vaches, chevaux) au cours d'eau correspondant <b>aux points noirs suivants : à préciser dans la colonne "PNP", svp</b>	Commune de Wavre	FWA ?, CRDG, Province du BW-CPAR	2025	Obligation		Agriculture - Apports en Nutriments				Louv04b- non prioritaire -Ruisseau de Louvrange	
N23DG1077	Événements de sensibilisation centrés spécifiquement sur la rivière et abords	Organiser d'autres types d'événements locaux le long de cours d'eau : <b>descente de la Dyle en kayak</b>	Commune de Wavre	CRDG, SPW-DCENN, BWYC	2024	Animation					6.Tourisme, activités sportives et loisirs...		
N23DG1078	Information et sensibilisation des riverains des cours d'eau	Réaliser un projet de sensibilisation des riverains à l'échelle locale <b>dans les vallées suivantes : Manil et Limai.</b>	Commune de Wavre		2024	Animation					8.Information et sensibilisation		parcours à baliser de manière permanente
N23DG1079	Information/sensibilisation centrées sur la faune emblématique des cours d'eau et abords	Réaliser des actions de sensibilisation en faveur des batraciens	Commune de Wavre	Natagora	En continu	Animation					5.Habitats et espèces sensibles	5.2.Protection d'espèces sensibles	Opération sauvetage lors des migrations
N23DG1085	Inventaire des points noirs le long des cours d'eau	Intégrer l'inventaire des points noirs du CRDG dans les outils de planification/gestion des partenaires (entretien des cours d'eau, gestion des déversoirs d'orage, lutte contre les inondations...)	Commune de Wavre		2024	Inventaire					9.Autres		Avec les Services Aménagement du Territoire et Urbanisme de la Ville.
N23DG1086	Itinéraires de déplacement doux le long des cours d'eau	Entretien les itinéraires de déplacement doux déjà en place le long des cours d'eau <b>dans les sites suivants : vallée du Manil et du Limai, Dyle (Pré des Grasses)</b>	Commune de Wavre		2024	Travaux					6.Tourisme, activités sportives et loisirs...		
N23DG1080	Journées wallonnes de l'Eau	Proposer une activité originale à l'échelle locale à l'occasion des JWE : <b>Conférence débat sur la gestion future de l'eau et ses implications sur le citoyen</b>	Commune de Wavre	CRDG	2025	Animation					8.Information et sensibilisation		
N23DG1070	Lutte contre les déchets diffus le long des cours d'eau	Favoriser le développement d'opérations « rivières propres » à l'échelle locale (= nettoyage des déchets diffus dans et le long des cours d'eau)	Commune de Wavre	Aer Aqua Terra, CRDG	En continu	Travaux					2.Déchets	2.2.Autres	En collaboration avec Aer Aqua Terra + une opération par an avec les équipes communales.
N23DG1071	Ouvrages d'art dégradés (ponts, passerelles, murs, murets...)	Entrer en communication avec les riverains concernés et assurer le suivi de leurs dossiers correspondant <b>aux points noirs suivants: à préciser dans la colonne PNP, SVP</b>	Commune de Wavre		2024	Contrôle					4.Ouvrages		PGRI-Louv, Louv2c
N23DG1072	Ouvrages d'art dégradés (ponts, passerelles, murs, murets...)	Surveiller l'évolution de la dégradation des ouvrages d'art correspondant <b>aux points noirs suivants : à préciser dans la colonne PNP, SVP</b>	Commune de Wavre	CRDG	En continu	Contrôle					4.Ouvrages		Louv2c
N23DG1073	Protection / développement de la biodiversité dans les cours d'eau et abords	Appliquer les recommandations du nouveau guide « pour une cohabitation harmonieuse homme-castor » publié par la Région wallonne	Commune de Wavre	SPW-DNF	En continu	Concertation					5.Habitats et espèces sensibles	5.2.Protection d'espèces sensibles	Si des problèmes de cohabitations réapparaissent
N23DG1075	Protection des zones humides reprises à l'inventaire du CRDG (cfr www.crdg.be/etats-des-lieux-zones-humides/inventaire.html/)	Entrer en communication avec les propriétaires des <b>zones humides suivantes : Golf de la Bowette, Walibi</b>	Commune de Wavre		2023	Communication					5.Habitats et espèces sensibles	5.3.Zones humides	
N23DG1057	Recours aux nouveaux dispositifs techniques en matière de gestion alternative des eaux pluviales en zones urbanisées	Envisager d'imposer le recours aux dispositifs de gestion alternative des eaux pluviales lors de la délivrance des permis d'urbanisme en zones urbanisées (à l'échelle de la parcelle, d'un lotissement, d'une ZAC ...)	Commune de Wavre		En continu	Contrôle				Protection - Gestion des eaux de ruissellement			Réflexion continue sur l'intégration des "Jardins d'eau" dans les aménagements d'urbanistiques.
N23DG1058	Recours aux nouveaux dispositifs techniques en matière de gestion alternative des eaux pluviales en zones urbanisées	Imposer le recours aux dispositifs de gestion alternative des eaux pluviales <b>pour les projets urbanistiques suivants : "Clinique Saint Pierre"</b>	Commune de Wavre		2024	Obligation				Protection - Gestion des eaux de ruissellement			
N23DG1052	Rejets individuels de particuliers dans les cours d'eau	Assurer une communication plus globale à l'attention des riverains en matière d'obligation de raccordement à l'égout	Commune de Wavre	CRDG	En continu	Publication		Assainissement collectif des eaux usées					
N23DG1053	Rejets individuels de particuliers dans les cours d'eau	Entrer en communication avec les riverains concernés et assurer le suivi de leurs dossiers correspondant <b>aux points noirs suivants : à compléter dans la colonne "PNP", svp</b>	Commune de Wavre	SPGE, CRDG, in BW	2023	Contrôle		Assainissement collectif des eaux usées				Mart01, mart02, Mart03, Mart04, Mart05	Projet budgétisé de placement d'un collecteur rue Lucien Goossens
N23DG1054	Rejets individuels de particuliers dans les cours d'eau	Faire supprimer les rejets individuels de particuliers (vie leur raccordement à l'égout /via une autre solution) correspondant <b>aux points noirs suivants : à préciser dans la colonne "PNP", svp</b>	Commune de Wavre	SPGE, CRDG, in BW	2024	Obligation		Assainissement collectif des eaux usées				Mart01, mart02, Mart03, Mart04, Mart05	Travaux budgétisés en 2023 et 2024 rue Lucien Goossens
N23DG1055	Remise des cours d'eau à ciel ouvert	Instruire ou favoriser l'instruction d'un dossier de remise à ciel ouvert de tronçons de cours d'eau <b>dans les sites suivants : Quai aux Huîtres</b>	Commune de Wavre	SPW-DCENN	2023	Travaux		Hydromorphologie et préservation des milieux aquatiques					Appel à projet "Trames vertes et bleues" - N. Wazilewski
N23DG1056	Remise des cours d'eau à ciel ouvert	Remettre à ciel ouvert des tronçons de cours d'eau <b>dans les sites suivants : Quai aux Huîtres</b>	Commune de Wavre	SPW-DCENN	2025	Travaux		Hydromorphologie et préservation des milieux aquatiques					Suivant acceptation de l'appel à projet
N23DG1087	Renforcements de berges dégradés (tunages, gabions...)	Surveiller l'évolution de la dégradation des renforcements de berges correspondant <b>aux points noirs suivants : à préciser dans la colonne "PNP", svp</b>	Commune de Wavre		2024	Contrôle		Protection - Travaux au niveau du lit mineur, des plaines inondables et des zones côtières					
N23DG1048	Réseau de l'égouttage	Adopter une convention « curage/endoscopie » avec l'inBW et entamer sa mise en oeuvre <b>pour le secteur suivant : Ville de Wavre</b>	Commune de Wavre	in BW	En continu	Concertation		Assainissement collectif des eaux usées					Poursuite de la convention en cours
N23DG1076	Sensibilisation des propriétaires d'étangs	Entrer en communication avec les propriétaires des <b>étangs suivants : Golf de la Bowette, Etang des Balleaux</b>	Commune de Wavre		2023	Communication					5.Habitats et espèces sensibles	5.3.Zones humides	
N23DG1081	Supports d'information-sensibilisation du CRDG	Accueillir l'exposition du CRDG	Commune de Wavre	CRDG	2024	Exposition					8.Information et sensibilisation		Lors de la descente de la Dyle en kayak
N23DG1082	Supports d'information-sensibilisation du CRDG	Publier les articles du CRDG dans les bulletins/sites communaux et associatifs	Commune de Wavre	CRDG	En continu	Publication					8.Information et sensibilisation		
N23DG1083	Supports de communication à l'attention des promeneurs	Installer des panneaux d'information didactiques le long des cours d'eau ou des zones humides <b>dans les sites suivants : vallée de la Dyle, Pré des Grasses</b>	Commune de Wavre	Natagora	2024	Publication					5.Habitats et espèces sensibles	5.3.Zones humides	
N23DG1062	Travaux pour réduire les risques d'inondations par débordement de cours d'eau	Instruire un dossier pour réaliser des travaux de stockage des eaux de débordement de cours d'eau <b>dans les vallées suivantes : Baloux</b>	Commune de Wavre	SPW-DCENN,Province du BW	2023	Travaux			Protection - Régulation du débit				L'auteur de projet est désigné
N23DG1061	Travaux pour réduire les risques d'inondations par débordement de cours d'eau	Instruire un dossier pour réaliser des travaux de stockage des eaux de débordement de cours d'eau <b>dans les vallées suivantes : la Dyle</b>	Commune de Wavre	SPW-DCENN,Province du BW	2023	Travaux			Protection - Régulation du débit				L'auteur de projet est désigné

Numéro de l'action	Intitulé Action	Description de l'action	Maîtres d'œuvre	Partenaires	Échéance	Nature 1	Nature 2	Thème DCE	Thème PGRI	Thème hors-DCE-PGRI	Sous-Thème hors-DCE-PGRI	PNP	Remarques / commentaires
N23DG1063	Travaux pour réduire les risques d'inondations par débordement de cours d'eau	Instruire un dossier pour réaliser des travaux de stockage des eaux de débordement de cours d'eau dans les vallées suivantes : <b>Louvrange</b>	Commune de Wavre	SPW-DCENN, Province du BW	2023	Travaux			Protection - Régulation du débit				L'auteur de projet est désigné
N23DG1064	Travaux pour réduire les risques d'inondations par débordement de cours d'eau	Réaliser une étude hydraulique préalable à la réalisation de travaux de lutte contre les inondations par débordement de cours d'eau dans les vallées suivantes : <b>la Dyle</b>	Commune de Wavre	SPW-DCENN	2023	Etude			Protection - Régulation du débit				L'auteur de projet est désigné
N23DG1065	Travaux pour réduire les risques d'inondations par débordement de cours d'eau	Solliciter une concertation avec la Province du Brabant wallon/de Liège ou la Région wallonne avant de pouvoir envisager des travaux destinés à réduire les risques d'inondations par débordement de cours d'eau dans les vallées suivantes : <b>la Dyle</b>	Commune de Wavre	SPW-DCENN, Province du BW, CRDG	2023	Concertation			Protection - Régulation du débit				
23DG689	Eradication de la Balsamine de l'Himalaya	Entamer des chantiers d'éradication de la balsamine de l'Himalaya dans les vallées suivantes : <b>à compléter, svp</b>	Crabe asbl		Tous les ans	Travaux				1.Invasives	1.2.Espèces végétales		
23DG690	Eradication de la Balsamine de l'Himalaya	Poursuivre des chantiers d'éradication de la balsamine de l'Himalaya dans les vallées suivantes : <b>la Gette</b>	Crabe asbl		Tout les ans	Travaux				1.Invasives	1.2.Espèces végétales		
23DG691	Lutte expérimentale contre la Renouée du Japon	Entamer des chantiers d'éradication de lutte contre la Renouée du Japon dans les sites suivants : <b>à compléter, svp</b>	Crabe asbl		Tout les ans	Travaux				1.Invasives	1.2.Espèces végétales		
23DG693	Autre engagement	Assurer un suivi des opérations de traitement biologique des petits cours d'eau pollués	CRDG		en continu	Contrôle		Assainissement collectif des eaux usées					
23DG692	Autre engagement	Implication du CRDG dans le Pôle wallon de l'environnement	CRDG		en continu	Concertation				9.Autres			
N23DG0882	Autre engagement	mettre en oeuvre la convention de partenariat avec le SPW "Espèces exotiques envahissantes et cohabitation avec le castor"	CRDG	SPW	2025	Inventaire				1.Invasives	1.2.Espèces végétales		convention de 1 an à partir du 1er avril 2023, renouvelable 2 fois
23DG694	Autre engagement	Organiser la cérémonie de signature du PA 2023-2025	CRDG		2023	Animation				9.Autres			
23DG695	Autre engagement	Répondre aux sollicitations diverses de la part de partenaires non membres du CRDG, de riverains, de particuliers, de bureaux d'études, de candidats stagiaires, de structures éducatives, organisations diverses.	CRDG		en continu	Aide				9.Autres			
23DG713	Autres actions d'information/sensibilisation du public en matière d'eau	Animations du public scolaire pour la campagne "Ici, commence la mer"	CRDG		en continu	Animation		Réduction des rejets industriels et limitations des rejets de substances dangereuses					
23DG709	Autres actions d'information/sensibilisation du public en matière d'eau	Coordonner la réalisation d'un ouvrage « Histoire(s) en Gette » en collaboration avec les historiens locaux du bassin de la Gette	CRDG		2024	Publication				8.Information et sensibilisation			
23DG710	Autres actions d'information/sensibilisation du public en matière d'eau	Développer le projet pédagogique "poissons en classe"	CRDG		2023	Animation				5.Habitats et espèces sensibles	5.2.Protection d'espèces sensibles		
23DG711	Autres actions d'information/sensibilisation du public en matière d'eau	Organiser un cycle de promenades guidées le long des cours d'eau	CRDG		en continu	Animation				6.Tourisme, activités sportives et loisirs...			
23DG712	Autres actions d'information/sensibilisation du public en matière d'eau	Réaliser des animations scolaires hors cadre JWE	CRDG		en continu	Animation				8.Information et sensibilisation			
23DG696	Dépôts de fumiers de cheval le long des cours d'eau (par des manèges ou des particuliers)	Favoriser une communication plus globale à l'attention des manèges et des propriétaires de chevaux en matière d'obligations vis-à-vis du PGDA	CRDG		2023	Communication		Agriculture - Apports en Nutriments					
23DG697	Entretien des zones humides et des étangs	Assurer un service d'aide-conseil pour les propriétaires de zones humides et d'étangs ( <b>sur demande</b> )	CRDG		en continu	Aide				5.Habitats et espèces sensibles	5.3.Zones humides		
23DG698	Eradication de l'Hydrocotyle fausse renoncule	Entamer des chantiers d'éradication de l'Hydrocotyle fausse renoncule dans les sites suivants : <b>l'Argentine à Waterloo et La Hulpe</b>	CRDG		en continu	Travaux				1.Invasives	1.2.Espèces végétales		
23DG699	Eradication de l'Hydrocotyle fausse renoncule	N2021 : Gestion de l'Hydrocotyle étang privé à Plancenoit	CRDG		en continu	Travaux				1.Invasives	1.2.Espèces végétales		
23DG700	Eradication de la Balsamine de l'Himalaya	Mettre à jour l'inventaire de la Balsamine de l'Himalaya le long des cours d'eau à l'échelle du bassin Dyle-Gette	CRDG		en continu	Inventaire				1.Invasives	1.2.Espèces végétales		
23DG701	Eradication de la Balsamine de l'Himalaya	Poursuivre la coordination d'un programme d'éradication de la balsamine de l'Himalaya à l'échelle du bassin Dyle-Gette	CRDG		en continu	Travaux				1.Invasives	1.2.Espèces végétales		
23DG702	Eradication de la Berce du Caucase	Mettre à jour l'inventaire de la Berce du Caucase le long des cours d'eau à l'échelle du bassin Dyle-Gette	CRDG		en continu	Inventaire				1.Invasives	1.2.Espèces végétales		
23DG703	Eradication de la Berce du Caucase	Poursuivre la coordination d'un programme d'éradication de la Berce du Caucase à l'échelle du bassin Dyle-Gette	CRDG		en continu	Coordination				1.Invasives	1.2.Espèces végétales		
23DG704	Événements de sensibilisation centrés spécifiquement sur la rivière et abords	Aide à l'organisation de la descente de la Dyle en kayak	CRDG		2024	aide				6.Tourisme, activités sportives et loisirs...			
23DG705	Événements de sensibilisation centrés spécifiquement sur la rivière et abords	Organiser d'autres types d'événements locaux le long de cours d'eau : <b>à préciser en fonction de votre projet, svp</b>	CRDG		2025	Animation				8.Information et sensibilisation			
23DG706	Gestion intégrée et sectorisée des cours d'eau et abords	Assurer une communication sur l'inventaire des zones sensibles et à haute valeur écologique le long des cours d'eau pour adapter les entretiens et travaux aux cours d'eau et abords dans ces zones	CRDG		en continu	Communication		Hydromorphologie et préservation des milieux aquatiques					
23DG707	Gestion intégrée et sectorisée des cours d'eau et abords	Former les communes aux bonnes pratiques en matière de gestion intégrée et concertée des petits cours d'eau et abords	CRDG		en continu	Formation		Hydromorphologie et préservation des milieux aquatiques					
23DG708	Gestion intégrée et sectorisée des cours d'eau et abords	PGRI: aide et écolage des communes pour encoder les projets dans l'application "PARIS"	CRDG	SPW-DCENN	en continu	aide		Hydromorphologie et préservation des milieux aquatiques					
N23DG0881	Information et sensibilisation des riverains des cours d'eau	Réaliser une publication "code de bonnes pratiques du riverain de cours d'eau"	CRDG		2024	Publication				8.Information et sensibilisation			
23DG714	Information et sensibilisation du public sur la protection des eaux souterraines	Relayer les initiatives prises par les producteurs d'eau, par Protect'Eau et par le SPW-DESO en matière de protection des eaux souterraines	CRDG		en continu	Communication		Valoriser les ressources stratégiques en eau					

Numéro de l'action	Intitulé Action	Description de l'action	Maîtres d'œuvre	Partenaires	Échéance	Nature 1	Nature 2	Thème DCE	Thème PGRI	Thème hors-DCE-PGRI	Sous-Thème hors-DCE-PGRI	PNP	Remarques / commentaires
23DG715	Information/sensibilisation centrées sur la faune emblématique des cours d'eau et abords	Favoriser la cohabitation harmonieuse homme-castor en Dyle-Gette	CRDG		en continu	concertation				5.Habitats et espèces sensibles	5.2.Protection d'espèces sensibles		
23DG716	Inventaire des points noirs le long des cours d'eau	Réactualiser l'inventaire des points noirs 2021-2022 du CRDG	CRDG		en continu	inventaire				9.Autres			
23DG717	Journées wallonnes de l'Eau	Coordonner le programme des JWE à l'échelle du bassin Dyle-Gette	CRDG		en continu	Coordination				8.Information et sensibilisation			
23DG718	Journées wallonnes de l'Eau	Programmer des animations pour le public scolaire à l'échelle du bassin Dyle-Gette lors des JWE	CRDG		en continu	Animation				8.Information et sensibilisation			
23DG719	Lutte contre les déchets diffus le long des cours d'eau	Favoriser le développement d'opérations « rivières propres » à l'échelle locale (= nettoyage des déchets diffus dans et le long des cours d'eau)	CRDG		en continu	Coordination				2.Déchets	2.2.Autres		
23DG720	Lutte contre les infractions environnementales le long des cours d'eau	Développer une procédure coordonnée à l'échelle du bassin Dyle-Gette entre les partenaires du CRDG, pour lutter contre les infractions environnementales le long des cours d'eau	CRDG	Province du BW	en continu	Coordination				9.Autres			
23DG745	Lutte contre les pollutions accidentelles dans les cours d'eau/dans le réseau de collecte des eaux usées	Poursuivre la procédure coordonnée à l'échelle du bassin Dyle-Gette entre les partenaires du CRDG, pour améliorer la réactivité (communication, intervention...) lors des pollutions accidentelles dans les cours d'eau	CRDG		en continu	Coordination		Pollutions historiques et accidentelles					
23DG721	Mettre en place des synergies avec de nouveaux partenaires-relais pour le CRDG	<b>Autre engagement:</b> Aider aux rencontres intercommunautaires avec les acteurs flamands des bassins de la Dyle et de la Gette	CRDG		en continu	concertation				8.Information et sensibilisation			
23DG729	Mettre en place des synergies avec de nouveaux partenaires-relais pour le CRDG	Collaborer avec le secteur culturel	CRDG		en continu	concertation				8.Information et sensibilisation			
23DG723	Mettre en place des synergies avec de nouveaux partenaires-relais pour le CRDG	Collaborer avec le secteur du développement rural (Fondation rurale de Wallonie...)	CRDG		en continu	concertation				8.Information et sensibilisation			
23DG724	Mettre en place des synergies avec de nouveaux partenaires-relais pour le CRDG	Collaborer avec le secteur du tourisme (Maisons du Tourisme, OTL et SI)	CRDG		en continu	concertation				8.Information et sensibilisation			
23DG725	Mettre en place des synergies avec de nouveaux partenaires-relais pour le CRDG	Favoriser des partenariats entre le CRDG et le secteur de l'aide-conseil aux agriculteurs (Natagrival, Protect'Eau, SPW-DDR...)	CRDG		en continu	concertation				8.Information et sensibilisation			
23DG726	Mettre en place des synergies avec de nouveaux partenaires-relais pour le CRDG	Favoriser des partenariats entre le CRDG et le secteur de l'aide-conseil pour la mise en œuvre de Natura 2000 (Natagrival...)	CRDG		en continu	concertation				8.Information et sensibilisation			
23DG727	Mettre en place des synergies avec de nouveaux partenaires-relais pour le CRDG	Favoriser des partenariats entre le CRDG et le secteur des entreprises (Alliance Centre BW...)	CRDG		en continu	concertation				8.Information et sensibilisation			
23DG728	Mettre en place des synergies avec de nouveaux partenaires-relais pour le CRDG	Favoriser des partenariats entre le CRDG et le secteur des mouvements de jeunesse et autres structures jeune public.	CRDG		en continu	concertation				8.Information et sensibilisation			
23DG722	Mettre en place des synergies avec de nouveaux partenaires-relais pour le CRDG	Favoriser les teambuildings destinés aux entreprises et autres publics	CRDG		en continu	concertation				8.Information et sensibilisation			
23DG730	Opérations ciblées sur des types de points noirs le long des cours d'eau	Coordonner des opérations ciblées sur la résolution de types de points noirs spécifiques le long des cours d'eau à l'échelle du bassin Dyle-Gette	CRDG		en continu	Coordination				9.Autres			
23DG731	Outils d'aide-service du CRDG à disposition de ses partenaires (voir fiche adhoc pour plus de détails)	<b>Autre engagement:</b> Fournir un service de prêt de gobelets réutilisables à l'effigie du CRDG	CRDG		en continu					8.Information et sensibilisation			
23DG732	Outils d'aide-service du CRDG à disposition de ses partenaires (voir fiche adhoc pour plus de détails)	Prêter du matériel d'exposition et d'animation	CRDG		en continu	Aide				8.Information et sensibilisation			
23DG733	Outils d'aide-service du CRDG à disposition de ses partenaires (voir fiche adhoc pour plus de détails)	Prêter du matériel de gestion	CRDG		en continu	Aide				8.Information et sensibilisation			
23DG734	Outils d'aide-service du CRDG à disposition de ses partenaires (voir fiche adhoc pour plus de détails)	Réaliser et diffuser des supports de communication et de sensibilisation adéquats à l'attention des riverains à l'échelle du bassin Dyle-Gette	CRDG		en continu	Publication				8.Information et sensibilisation			
23DG735	Outils d'aide-service du CRDG à disposition de ses partenaires (voir fiche adhoc pour plus de détails)	Répondre aux sollicitations diverses de la part des partenaires membres de l'asbl CRDG (ou prendre des initiatives d'aide en matière de communication ou d'information) et fournir de l'expertise/aide-conseil aux partenaire membres de l'asbl CRDG dans diverses thématiques	CRDG		en continu					9.Autres			
23DG736	Outils d'aide-service du CRDG à disposition de ses partenaires (voir fiche adhoc pour plus de détails)	Soutenir la réalisation de projets locaux	CRDG		en continu					9.Autres			
23DG761	Outils de gestion des risques d'inondations	PGRI : Créer un répertoire des référents inondations pour le sous bassin Dyle-Gette	CRDG	SPW-DCENN	2024	Publication			Préparation - Autres préparations				
23DG762	Outils de gestion des risques d'inondations	PGRI : Initier et/ou favoriser la mise en place de groupes de travail locaux sur la thématique inondation	CRDG		en continu	coordination			Prévention - Autres préventions				
23DG737	Plans de gestion piscicoles	Participer à des inventaires piscicoles ciblés et des opérations de repoissonnement ciblées	CRDG		en continu	Aide				5.Habitats et espèces sensibles	5.2.Protection d'espèces sensibles		
23DG738	Prévention vis-à-vis des rejets de produits toxiques dans les cours d'eau et le réseau de collecte des eaux usées	Poursuivre la campagne de sensibilisation " Ici, commence la mer", portant sur les rejets toxiques dans les avaloirs, éviers et WC	CRDG		en continu	coordination		Réduction des rejets industriels et limitations des rejets de substances dangereuses					
23DG739	Projet Life Riparias	Riparias: développement des sciences participatives	CRDG		en continu	Animation				1.Invasives	1.2.Espèces végétales		
23DG740	Projet Life Riparias	Riparias: élaboration des plans de gestion	CRDG		en continu	Etude				1.Invasives	1.2.Espèces végétales		
23DG741	Projet Life Riparias	Riparias: formation à la reconnaissance	CRDG		en continu	Formation				1.Invasives	1.2.Espèces végétales		
23DG742	Projet Life Riparias	Riparias: inventaire de terrain	CRDG		en continu	inventaire				1.Invasives	1.2.Espèces végétales		
23DG743	Projet Life Riparias	Riparias: monitoring de gestion	CRDG		en continu	contrôle				1.Invasives	1.2.Espèces végétales		
23DG744	Protection / développement de la biodiversité dans les cours d'eau et abords	Collaboration à des projets de développement d'espaces de frai dans les cours d'eau	CRDG		en continu	Aide				5.Habitats et espèces sensibles	5.2.Protection d'espèces sensibles		
23DG747	Rencontres thématiques entre les partenaires du CRDG	Organiser des rencontres d'information et d'échanges entre les partenaires du CRDG	CRDG		en continu	Animation				8.Information et sensibilisation			

Numéro de l'action	Intitulé Action	Description de l'action	Maîtres d'œuvre	Partenaires	Échéance	Nature 1	Nature 2	Thème DCE	Thème PGRI	Thème hors-DCE-PGRI	Sous-Thème hors-DCE-PGRI	PNP	Remarques / commentaires
23DG748	Rencontres thématiques entre les partenaires du CRDG	Organiser des sessions de présentation d'actions illustratives réalisées par les partenaires dans le cadre du programme d'actions du CRDG	CRDG		2025	Animation				8.Information et sensibilisation			
23DG749	Rencontres thématiques entre les partenaires du CRDG	Organiser une rencontre d'information et d'échanges entre les partenaires du CRDG sur le thème "eau et entreprises"	CRDG		2023	Animation				8.Information et sensibilisation			
23DG746	Rencontres thématiques entre les partenaires du CRDG	PGRI : organiser une visite guidée de projets réalisés via la "subvention Tellier"	CRDG	SPW-DCENN	en continu	Animation			Protection - Autres protections				
23DG750	Réseau d'analyse de la qualité de l'eau en Dyle-Gette	Poursuivre le réseau d'analyse de la qualité des eaux du CRDG	CRDG		en continu	Coordination				9.Autres			
23DG760	Sensibilisation des propriétaires d'étangs	PGRI : Informer les propriétaires d'étangs sur les procédures à suivre en matière de vidange	CRDG		en continu	Communication				5.Habitats et espèces sensibles	5.3.Zones humides		
23DG751	Signalétique des cours d'eau	Complétion du réseau de panneaux nominatifs en place le long des rivières sur les sentiers et chemins	CRDG		en continu	Travaux				8.Information et sensibilisation			
23DG752	Supports d'information-sensibilisation du CRDG	Alimenter le site internet du CRDG + la page Facebook du CRDG	CRDG		en continu	Publication				8.Information et sensibilisation			
23DG753	Supports d'information-sensibilisation du CRDG	<b>Autre engagement</b> : poursuivre l'utilisation de l'outil de sensibilisation/communication sur la problématique des déchets diffus dans les cours d'eau	CRDG		en continu	Exposition				2.Déchets	2.2.Autres		
23DG754	Supports d'information-sensibilisation du CRDG	Développer l'exposition du CRDG et favoriser son itinérance	CRDG		en continu	Exposition				8.Information et sensibilisation			
23DG755	Supports d'information-sensibilisation du CRDG	Éditer une Lettre d'information trimestrielle du CRDG + l'agenda du CRDG	CRDG		en continu	Publication				8.Information et sensibilisation			
23DG756	Supports d'information-sensibilisation du CRDG	Fournir des articles du CRDG pour les bulletins/sites web des communes et associations partenaires du CRDG (sur demande)	CRDG		en continu	Publication				8.Information et sensibilisation			
23DG757	Supports d'information-sensibilisation du CRDG	Projet "belles photos facebook"	CRDG		en continu	Publication				8.Information et sensibilisation			
23DG758	Supports d'information-sensibilisation du CRDG	Relayer les activités du CRDG auprès de la presse	CRDG		en continu	Publication				8.Information et sensibilisation			
23DG759	Travaux/aménagements pour réduire les risques d'érosion et de ruissellement en zones agricoles	PGRI : informations sur la manière de gérer les problèmes d'érosion/ruissellement/coulées boueuses en provenance de la zone agricole	CRDG	SPW-GISER	en continu	Communication			Protection - Gestion des eaux de ruissellement				A travers la relance des commissions agricoles et via une formation préalable du CRDG par le SPW-GISER
23DG763	Information et sensibilisation de nouveaux publics cibles	<b>Autre engagement</b> : Relayer les actions liées au projet pilote chez les coiffeurs locaux en vue de toucher un autre public	Dung Dung		en continu	Communication	Pollutions historiques et accidentelles						
23DG764	Lutte contre les pollutions accidentelles dans les cours d'eau/dans le réseau de collecte des eaux usées	Développer et tester in situ des produits absorbants d'hydrocarbures à base de cheveux, projet pilote	Dung Dung	Zone de secours du BW	2025	Etude	Pollutions historiques et accidentelles						
N23DG0890	Communication des points noirs résolu le long des cours d'eau	Communiquer les points noirs résolus à la Cellule du CRDG, pour faciliter la mise à jour de la base de données de l'inventaire des points noirs	Féd. halleutique et piscicole DG	CRDG	En continu	Communication				9.Autres			Selon procédure à déterminer avec le CRDG
N23DG0891	Eradication de la Balsamine de l'Himalaya	Assurer une vigilance vis-à-vis du risque de redéploiement de la Balsamine de l'Himalaya dans les vallées suivantes : <b>la Petite Gette, de Orp-le-Grand à Hélicine</b>	Féd. halleutique et piscicole DG		En continu	Contrôle				1.Invasives	1.2.Espèces végétales		Au cas par cas. + rappel aux membres lors de l'AG et la remise des permis.
N23DG0892	Inventaire des points noirs le long des cours d'eau	<b>Autre engagement</b> : Signaler les éventuels nouveaux points noirs	Féd. halleutique et piscicole DG	CRDG	En continu	Contrôle				9.Autres			Au cas par cas. + rappel aux membres lors de l'AG et la remise des permis. Selon procédure à déterminer avec le CRDG
N23DG0893	Lutte contre les déchets diffus le long des cours d'eau	Favoriser le développement d'opérations « rivières propres » à l'échelle locale (= nettoyage des déchets diffus dans et le long des cours d'eau)	Féd. halleutique et piscicole DG	Aer Aqua Terra	En continu	Aide				2.Déchets	2.2.Autres		En fonction des ressources en interne.
N23DG0894	Protection / développement de la biodiversité dans les cours d'eau et abords	<b>Autre engagement</b> : Installation d'aménagements à vocation piscicole (5 Alevibox) dans les vallées suivantes : <b>Principalement LE TRAIN à Grez-Doiceau et l'ORBAIS.</b> <b>Autre engagement</b> : communication vers nos membres sur toutes questions touchant aux mesures agricoles en faveur de la protection de l'eau (nitrate, phyto, clôtures de berges, coulées de boues, ...)	Féd. halleutique et piscicole DG	CRDG, Maison wallonne de la Pêche, SPW-SP	2023	Travaux				5.Habitats et espèces sensibles	5.2.Protection d'espèces sensibles		en fonction des endroits acceptés et désignés par le DNF de la SPW
N23DG0884	Autres actions d'information/sensibilisation du public en matière d'eau	Réaliser des animations scolaires hors cadre JWE	Fédération wallonne de l'agriculture		en continu	Communication	Agriculture - Apports en Nutriments						
23DG770	Autres actions d'information/sensibilisation du public en matière d'eau	Réaliser des animations scolaires hors cadre JWE	GAL Culturalité		en continu	Animation				8.Information et sensibilisation			Nous proposons nos animations scolaires sur le thème de l'eau toute l'année (et en partenariat avec le CRDG lors des JWE)
23DG765	Création de nouvelles zones humides	Créer des mares dans les sites suivants : <b>administration communale d'Hélicine</b>	GAL Culturalité	CRDG	2023	Travaux				5.Habitats et espèces sensibles	5.3.Zones humides		
23DG766	Eradication de la Balsamine de l'Himalaya	Assurer une vigilance vis-à-vis du risque de redéploiement de la Balsamine de l'Himalaya dans les vallées suivantes : <b>domaine du Stampia à Jodoigne</b>	GAL Culturalité	CRDG	en continu	Contrôle				1.Invasives	1.2.Espèces végétales		
23DG767	Eradication de la Balsamine de l'Himalaya	Poursuivre des chantiers d'éradication de la balsamine de l'Himalaya dans les vallées suivantes : <b>domaine du Stampia à Jodoigne</b>	GAL Culturalité	CRDG	en continu	Travaux				1.Invasives	1.2.Espèces végétales		
23DG768	Journées wallonnes de l'Eau	Proposer une activité originale à l'échelle locale à l'occasion des JWE : <b>nous proposons nos animations scolaires sur le thème de l'eau</b>	GAL Culturalité		en continu	Animation				8.Information et sensibilisation			
23DG769	Supports d'information-sensibilisation du CRDG	Publier les articles du CRDG dans les bulletins/sites communaux et associatifs	GAL Culturalité		en continu	Publication				8.Information et sensibilisation			
23DG771	Entretien des zones humides et des étangs	Aider à l'instruction d'un dossier pour réaliser des travaux de gestion/entretien pour les zones humides ou étangs suivants : <b>Dépollution et désenvasement du Grand Etang</b>	Groupe CR Argentine	Commune de La Hulpe, Tractebel	2025	Aide				5.Habitats et espèces sensibles	5.3.Zones humides		
23DG772	Entretien des zones humides et des étangs	Réaliser des travaux de gestion/entretien pour les étangs suivants : <b>la mare du Pont Cassé</b>	Groupe CR Argentine		en continu	Travaux				5.Habitats et espèces sensibles	5.3.Zones humides		

Numéro de l'action	Intitulé Action	Description de l'action	Maîtres d'œuvre	Partenaires	Échéance	Nature 1	Nature 2	Thème DCE	Thème PGRI	Thème hors-DCE-PGRI	Sous-Thème hors-DCE-PGRI	PNP	Remarques / commentaires
23DG773	Outils de gestion des risques d'inondations	<b>Autre engagement</b> : tournées d'inspection de la Mazerine en prévention des inondations de la zone Marie Pouille	Groupe CR Argentine		en continu	Contrôle			Prévention - Autres préventions				
23DG774	Protection des zones humides reprises à l'inventaire du CRDG (cf www.crdg.be/etat-des-lieux-zones-humides/inventaire.html/)	Assurer un nouveau statut de protection <b>pour les zones humides suivantes</b> : <b>Vallée de la Mazerine</b>	Groupe CR Argentine	Commune de Rixensart, Natagora	2025	Concertation				5.Habitats et espèces sensibles	5.3.Zones humides		
23DG775	Réseau d'analyse de la qualité de l'eau en Dyle-Gette	<b>Autre engagement</b> : Analyse de la qualité de l'eau dans le bassin de l'Argentine	Groupe CR Argentine	Province du BW	Tous les ans	Etude				9.Autres			
N23DG0895	Information/sensibilisation centrées sur la faune emblématique des cours d'eau et abords	Réaliser des actions de sensibilisation en faveur des batraciens	Groupe Sentiers de Chaumont-Gistoux		tous les ans	Animation				5.Habitats et espèces sensibles	5.2.Protection d'espèces sensibles		
N23DG0896	Supports d'information-sensibilisation du CRDG	Publier les articles du CRDG dans les bulletins/sites communaux et associatifs	Groupe Sentiers de Chaumont-Gistoux		tous les ans	Publication				8.Information et sensibilisation			Un article sera choisi en tenant compte du calendrier de parution de la newsletter du GS
23DG796	<b>Autre engagement</b> : Participer à un projet de réutilisation de l'eau pour l'agriculture, l'horticulture ou les communes	Projet pour stations d'épuration de Jodoigne et Rosières.	in BW		2025	Aide				9.Autres			
23DG805	<b>Autre engagement</b> : Rénovation de stations d'épuration	Instruire des dossiers de rénovation : <b>SE Céroux, SE Waterloo, SE Perwez</b>	in BW		2025	Etude		Assainissement collectif des eaux usées					
23DG806	<b>Autre engagement</b> : Rénovation de stations d'épuration	Rénover des stations d'épuration de : <b>SE Céroux</b>	in BW		2025	Travaux	Travaux	Assainissement collectif des eaux usées					
23DG780	Autres actions d'information/sensibilisation du public en matière d'eau	Développer les « Classes d'eau » en Brabant wallon	in BW		en continu	Animation				8.Information et sensibilisation			
23DG788	Construction d'autres types d'ouvrages d'épuration	Construire un centre de réception des produits de curage à la Vallée de la Dyle	in BW		2024	Travaux		Assainissement collectif des eaux usées					
23DG791	Construction d'autres types d'ouvrages d'épuration	Construire une station d'épuration de type extensif <b>pour les villages ou quartiers suivants</b> : <b>SE Jandrenouille (Orp-Jauche), SE Fals-Les-Caves, SE L'Ecluse</b>	in BW		2025	Travaux		Assainissement collectif des eaux usées					Développement de nouvelles techniques d'assainissement adaptées à un contexte rural ou semi-rural
23DG786	Construction de nouveaux collecteurs	<b>Installer</b> des collecteurs/tronçons de collecteur pour assainir les eaux usées <b>des villages suivants</b> : <b>Autre-Eglise (Ramillies), Noduwex (Orp-Jauche), Molembois (Jodoigne), SP Molembois (Jodoigne), Haut-Itre (Itre), Sars-Rishart (Longpré-Incourt), Marille (Orp-Jauche), Jandrain (Orp-Jauche), Rigenée, Huppaye (Ramillies), Thorembais-St-Trond (Perwez), Fals-les-Caves, SP Wavre-Nord, Rigenée, SP Sud Sart Rishart, SE Baisy-Thy</b>	in BW		2025	Travaux		Assainissement collectif des eaux usées					
23DG787	Construction de nouveaux collecteurs	<b>Instruire</b> un dossier de pose de collecteur/tronçon de collecteur pour assainir les eaux usées <b>des villages suivants</b> : <b>L'Ecluse, SP d'Enines, SP rue du Bois de Neuve cour, Clair-Soleil, Corroy-Le-Grand, SP Corroy-Le-Grand, Gottechain, Wisbecq + 1 SP, Piétrebais, Piétrain, Walhain Saint-Paul, Ramillies, Monstereux, SP Monstereux, Orbais, Malèves Ste-Marie, Marilles(rue haute), Gette lot 5, Lerinnes,</b>	in BW		2025	Etude		Assainissement collectif des eaux usées					
23DG789	Construction de nouvelles stations d'épuration	Construire une station d'épuration pour assainir les eaux usées <b>des villages suivants</b> : <b>SE Néthen, SE Autre-Eglise (Ramillies), SE Noduwex, SE Huppaye (Ramillies), SE Rigenée</b>	in BW		2025	Travaux		Assainissement collectif des eaux usées					
23DG790	Construction de nouvelles stations d'épuration	Instruire un dossier de construction de station d'épuration pour assainir les eaux usées <b>des villages suivants</b> : <b>SE Marilles (Orp-Jauche), SE Thorembais-St-Trond (Perwez), SE Clair-Soleil, SE Walhain Saint Paul, SE Orbais, SE Malèves Ste-Marie, SE Lerinnes, SE Tourinnes-Saint-Lambert</b>	in BW		2025	Etude		Assainissement collectif des eaux usées					
23DG792	Information et sensibilisation du public sur la protection des eaux souterraines	Organiser une visite guidée à l'attention du grand public <b>pour les captages suivants</b> : <b>à définir en fonction des opportunités</b>	in BW		2025	Animation		Valoriser les ressources stratégiques en eau					
23DG793	Information et sensibilisation du public sur la protection des eaux souterraines	Placer un panneau didactique de présentation destiné au grand public <b>sur les sites des captages suivants</b> : <b>à définir en fonction des opportunités</b>	in BW		2025	Publication		Valoriser les ressources stratégiques en eau					
23DG794	Information et sensibilisation du public sur la protection des eaux souterraines	Réaliser une plaquette de présentation destinée au grand public <b>pour les captages suivants</b> : <b>à définir en fonction des opportunités</b>	in BW		2025	Publication		Valoriser les ressources stratégiques en eau					
23DG795	Journées wallonnes de l'Eau	Proposer une activité originale à l'échelle locale à l'occasion des JWE	in BW		2025	Animation		Assainissement collectif des eaux usées					
23DG781	Journées wallonnes de l'Eau	Proposer une activité originale à l'échelle locale à l'occasion des JWE	in BW		2025	Animation		Valoriser les ressources stratégiques en eau					
23DG797	Plans de gestion environnementale pour les sites de captage d'eau potabilisable	Adopter un plan de gestion environnementale <b>pour les sites de captage suivants</b> : <b>Gillemarde, Laurensart</b>	in BW		2025	Etude				5.Habitats et espèces sensibles	5.1.Restauration et valorisation d'habitats ou de sources		
23DG798	Plans de gestion environnementale pour les sites de captage d'eau potabilisable	Entamer / finaliser la mise en œuvre d'un plan de gestion environnementale déjà adoptés <b>pour les sites des captages suivants</b> : <b>Thyl ter</b>	in BW		2024	travaux				5.Habitats et espèces sensibles	5.1.Restauration et valorisation d'habitats ou de sources		
23DG782	Prévention vis-à-vis des rejets de produits toxiques dans les cours d'eau et le réseau de collecte des eaux usées	Collaboration aux travaux sur l'amélioration des actions sur les pollutions (groupe de travail du CRDG)	in BW	CRDG	2025	aide		Réduction des rejets industriels et limitations des rejets de substances dangereuses					
23DG799	Programmes de mesures de protection des captages d'eau potabilisable	Adopter un programme de mesures de protection <b>pour les captages suivants</b> : <b>Puits de la Sucrierie (P1-P2-P2 ter), Puits de la Marache</b>	in BW		2024	Etude		Valoriser les ressources stratégiques en eau					
23DG800	Programmes de mesures de protection des captages d'eau potabilisable	Entamer / finaliser la mise en œuvre des programmes de mesures de protection déjà adoptés <b>pour les captages suivants</b> : <b>Puits de Laurensart, Puits de Limal, Galerie de l'Ormy, Puits de Chapelle (P2)(redéfinition de la zone actuelle), Puits Thyl ter (extension de la zone actuelle)</b>	in BW		2025	travaux		Valoriser les ressources stratégiques en eau					

Numéro de l'action	Intitulé Action	Description de l'action	Maîtres d'œuvre	Partenaires	Échéance	Nature 1	Nature 2	Thème DCE	Thème PGRI	Thème hors-DCE-PGRI	Sous-Thème hors-DCE-PGRI	PNP	Remarques / commentaires
23DG783	Réduction des eaux claires parasites dans les réseaux de collecte des eaux usées	Instruire un dossier de réalisation de travaux pour les zones suivantes : <b>Hamme-Mille</b>	in BW	SPGE	2025	Travaux		Gestion des eaux pluviales					
23DG801	Rejets d'égouts publics dans les cours d'eau	<b>Autre engagement</b> : Etudier avec la SPGE la possibilité de participation à 1 ou 2 projet(s) pilote(s) en matière de gestion des égouts communaux sur 1 ou 2 commune(s) du BW en vue de définir la future politique de gestion des égouts en RW s'appuyant sur l'expertise des OAA.	in BW	in BW	2025	Etude		Assainissement collectif des eaux usées					Budget : A négocier avec la SPGE Phasage : Projet pilote sur 23-25 pour être prêt en RW en 2027 KPI/Indicateurs : Désignation 1 ou 2 projet(s) pilote(s) + réalisation
23DG802	Rejets d'égouts publics dans les cours d'eau	<b>Autre engagement</b> : Projet d'amélioration de la gestion des eaux usées par temps de pluie (GEUTP) - Télégestion des déversoirs d'orage sélectionnés dans le projet : Projet d'équipement de 15 déversoirs d'orage dans les 3 ans.	in BW	in BW	2025	Etude		Assainissement collectif des eaux usées					
23DG803	Rejets d'égouts publics dans les cours d'eau	<b>Autre engagement</b> : Projet de réalisation des curages des égouts Objectif principal : Curage des réseaux d'égouts (sous traitance).	in BW	in BW	2025	Travaux		Assainissement collectif des eaux usées					Budget : Financés par la SPGE Phasage : Sur 3 ans: 300 Km KPI/Indicateurs : 2023: 75 Km/ 2024: 100 Km/ 2025: 125 Km.
23DG804	Rejets d'égouts publics dans les cours d'eau	<b>Autre engagement</b> : Projet de réalisation des ITV (Inspections télévisuelles) par endoscopie ou zoomage Objectif principal : Inspection par zoomage ou endoscopie des réseaux d'égouts.	in BW	in BW	2025	Contrôle		Assainissement collectif des eaux usées					Budget : Financé par la SPGE Phasage : Sur 3 ans: 525 Km KPI/Indicateurs : 2023: 150 Km / 2024: 175 Km/ 2025: 200 Km.
23DG784	Réseau d'analyse de la qualité de l'eau du CRDG	Effectuer les analyses de la nouvelle campagne d'analyses 2022-2024 du CRDG	in BW	CRDG	tous les ans	Etude				9.Autres			
N23DG0899	Information/sensibilisation centrées sur la faune emblématique des cours d'eau et abords	Réaliser des actions de sensibilisation en faveur des batraciens	La Hulpe Environnement		Tous les ans	Animation				5.Habitats et espèces sensibles	5.2.Protection d'espèces sensibles		
N23DG0900	Journées wallonnes de l'Eau	Proposer une activité originale à l'échelle locale à l'occasion des JWE	La Hulpe Environnement		Tous les ans	Animation				8.Information et sensibilisation			nous souhaitons varier les activités et proposer chaque année un concept différent (idées : film, conférence, jeu de piste, promenade guidée etc.)
N23DG0902	Supports d'information-sensibilisation du CRDG	Publier les articles du CRDG dans les bulletins/sites communaux et associatifs	La Hulpe Environnement		en continu	Publication				8.Information et sensibilisation			
N23DG0897	Événements de sensibilisation centrés spécifiquement sur la rivière et abords	Organiser une balade gourmande le long d'un cours d'eau	La Hulpe Environnement		Tous les ans	Animation				6.Tourisme, activités sportives et loisirs...			nous souhaitons continuer à organiser chaque année notre balade gourmande, mais il n'est pas exclu qu'une fois le thème choisi soit différent que les rivières
N23DG0898	Information et sensibilisation de nouveaux publics cibles	Réaliser un projet de sensibilisation avec un club de cyclistes ou de VTTistes à l'échelle locale	La Hulpe Environnement		2024	Animation				6.Tourisme, activités sportives et loisirs...			en collaboration avec le GRACQ, à confirmer
N23DG0901	Supports d'information-sensibilisation du CRDG	Accueillir l'exposition du CRDG	La Hulpe Environnement		2023	Exposition				8.Information et sensibilisation			par exemple lors de la braderie de la Hulpe en septembre
N23DG0903	Eradication de la Balsamine de l'Himalaya	Assurer une vigilance vis-à-vis du risque de redéploiement de la Balsamine de l'Himalaya dans les vallées suivantes : <b>Lasne, Smohain</b>	Lasne Nature		tous les ans	Contrôle				1.Invasives	1.2.Espèces végétales		
N23DG0904	Information/sensibilisation centrées sur la faune emblématique des cours d'eau et abords	Réaliser des actions de sensibilisation en faveur des batraciens	Lasne Nature		tous les ans	Animation				5.Habitats et espèces sensibles	5.2.Protection d'espèces sensibles		
N23DG0905	Supports d'information-sensibilisation du CRDG	Publier les articles du CRDG dans les bulletins/sites communaux et associatifs	Lasne Nature		en continu	Publication				8.Information et sensibilisation			
N23DG0941	Intégration / valorisation de la présence des cours d'eau lors des projets urbanistiques	<b>Autre engagement</b> : action de sensibilisation à définir avec le CRDG	Maison de l'Urbanisme/CCBW	CRDG	2025	Animation				9.Autres			
N23DG0942	Outils de gestion des risques d'inondations	<b>Autre engagement</b> : réunions avec les CCATM sur les nouveaux référentiels "inondation" du SPW	Maison de l'Urbanisme/CCBW	CRDG	2023	Communication		Prévention - Autres préventions					
23DG808	Autres actions d'information/sensibilisation du public en matière d'eau	Réaliser un support de communication à l'attention du public à l'échelle locale ou à plus grande échelle	Natagora BW		2025	Publication				8.Information et sensibilisation			
23DG809	Communication des points noirs résolus le long des cours d'eau	Communiquer les points noirs résolus à la Cellule du CRDG, pour faciliter la mise à jour de la base de données de l'inventaire des points noirs.	Natagora BW		En continu	Communication				9.Autres			
23DG810	Création de nouvelles zones humides	Créer des mares dans les sites suivants : <b>RN Marais de Chapelle (Lasne) + RN Marais Saint-Jean (Jodoigne) + à définir (projet LIFE Vallées Atlantiques)</b>	Natagora BW		2025	Travaux				5.Habitats et espèces sensibles	5.3.Zones humides		
23DG811	Entretien des zones humides et des étangs	Instruire un dossier pour réaliser des travaux de gestion/entretien pour les zones humides ou étangs suivants : <b>RN Marais de Chapelle (Lasne) + RN Marais Saint-Jean (Jodoigne) + RN Scimpré (Beauvechain) + à définir (projet LIFE Vallées Atlantiques)</b>	Natagora BW		2025	Etude				5.Habitats et espèces sensibles	5.3.Zones humides		
23DG812	Entretien des zones humides et des étangs	Réaliser des travaux de gestion/entretien pour les étangs suivants : <b>RNA Carpu (Rixensart), RNA Nysdam (La Hulpe), Refuge Naturel de la Marache (Lasne), RN Carrière Hannotelet (Lasne), RN Marais de Chapelle (Lasne), Refuge naturel de la Petite-Coyarde (Ramillies), RNA Marais de Ganneville (Jodoigne), RN Sablière de Nethen (Grez-Doiceau), RN Scimpré (Beauvechain)</b>	Natagora BW		Tous les ans	Travaux				5.Habitats et espèces sensibles	5.3.Zones humides		

Numéro de l'action	Intitulé Action	Description de l'action	Maîtres d'œuvre	Partenaires	Échéance	Nature 1	Nature 2	Thème DCE	Thème PGRI	Thème hors-DCE-PGRI	Sous-Thème hors-DCE-PGRI	PNP	Remarques / commentaires
23DG813	Entretien des zones humides et des étangs	Réaliser des travaux de gestion/entretien pour les zones humides suivantes : RNA Carpu (Rixensart), RNA Nysdam (La Hulpe), Refuge Naturel de la Marache (Lasne), RN Carrière Hannotelet (Lasne), RN Marais de Chapelle (Lasne), Refuge naturel de la Petite Coyarde (Ramillies), RNA Caves Paheau (Orp-Jauche), RNA Marais de Genneville (Jodoigne), RN Marais Saint-Jean (Jodoigne), RN Sablière de Nethen (Grex-Doiceau), RN Schlimpré (Beauvechain)	Natagora BW		Tous les ans	Travaux				5.Habitats et espèces sensibles	5.3.Zones humides		
23DG814	Eradication de la Balsamine de l'Himalaya	Poursuivre des chantiers d'éradication de la balsamine de l'Himalaya dans les vallées suivantes : Vallée de l'Argentine le long de la RNA Nysdam (La Hulpe) / Vallée de la Lasne dans la RN du Marais de Chapelle (Lasne)	Natagora BW		Tous les ans	Travaux				1.Invasives	1.2.Espèces végétales		
23DG815	Eradication de la Balsamine de l'Himalaya	Assurer une vigilance vis-à-vis du risque de redéploiement de la Balsamine de l'Himalaya dans les vallées suivantes : à proximité de la RNA de la Prairie du Carpu (Rixensart)	Natagora BW		Tous les ans	Contrôle				1.Invasives	1.2.Espèces végétales		
23DG816	Eradication de la Balsamine de l'Himalaya	Entamer des chantiers d'éradication de la balsamine de l'Himalaya dans les vallées suivantes : à définir (projet LIFE Vallées Atlantiques)	Natagora BW		Tous les ans	Travaux				1.Invasives	1.2.Espèces végétales		
23DG817	Information et sensibilisation des riverains des cours d'eau	Réaliser un projet de sensibilisation des riverains à l'échelle locale dans les vallées suivantes : à définir (projet LIFE Vallées Atlantiques)	Natagora BW		2025	Animation				5.Habitats et espèces sensibles	5.1.Restauration et valorisation d'habitats ou de sources		
23DG818	Information/sensibilisation centrées sur la faune emblématique des cours d'eau et abords	Réaliser des actions de sensibilisation en faveur des batraciens	Natagora BW		Tous les ans	Animation				5.Habitats et espèces sensibles	5.2.Protection d'espèces sensibles		
23DG819	Information/sensibilisation centrées sur la faune emblématique des cours d'eau et abords	Réaliser une action de sensibilisation en faveur du castor	Natagora BW		Tous les ans	Animation				5.Habitats et espèces sensibles	5.2.Protection d'espèces sensibles		
23DG820	Lutte expérimentale contre la Renouée du Japon	Entamer des chantiers d'éradication de lutte contre la Renouée du Japon dans les sites suivants : RN du Marais Saint-Jean (Jodoigne)	Natagora BW		2024	Travaux				1.Invasives	1.2.Espèces végétales		
23DG821	Lutte expérimentale contre la Renouée du Japon	Poursuivre des chantiers expérimentaux de lutte contre la Renouée du Japon dans les sites suivants : proximité de la RNA de la Prairie du Carpu (Rixensart)	Natagora BW		Tous les ans	Travaux				1.Invasives	1.2.Espèces végétales		
23DG822	Protection / développement de la biodiversité dans les cours d'eau et abords	Autre engagement : Maintenir une vigilance afin d'identifier les projets pouvant avoir un impact favorable ou défavorable sur la biodiversité et mise en oeuvre de moyens de réactions.	Natagora BW		En continu	Contrôle				5.Habitats et espèces sensibles	5.1.Restauration et valorisation d'habitats ou de sources		
23DG823	Protection / développement de la biodiversité dans les cours d'eau et abords	Autre engagement : Prospection reptiles et amphibiens rares du BW (alyte, calamite, crêté, salamandre couleuvre, lézards,...)	Natagora BW		2024	Inventaire				5.Habitats et espèces sensibles	5.2.Protection d'espèces sensibles		
23DG824	Protection / développement de la biodiversité dans les cours d'eau et abords	Développer l'inventaire des populations de castor en Dyle-Gette	Natagora BW		Tous les ans	Inventaire				5.Habitats et espèces sensibles	5.2.Protection d'espèces sensibles		
23DG825	Protection / développement de la biodiversité dans les cours d'eau et abords	Réaliser des plantations d'arbres/arbrustes le long des cours d'eau dans les sites suivants : à définir (projet LIFE Vallées Atlantiques)	Natagora BW		2025	Travaux				5.Habitats et espèces sensibles	5.1.Restauration et valorisation d'habitats ou de sources		plantations de ripsylves programmées cet hiver 2022-2023 aux 7 Fontaines à Hannut
23DG826	Protection des zones humides reprises à l'inventaire du CRDG (cfr www.crdg.be/etats-des-lieux-zones-humides/inventaire.html/)	Assurer un nouveau statut de protection pour les zones humides suivantes : à définir (projet LIFE Vallées Atlantiques)	Natagora BW		2025	Concertation				5.Habitats et espèces sensibles	5.3.Zones humides		
23DG827	Protection des zones humides reprises à l'inventaire du CRDG (cfr www.crdg.be/etats-des-lieux-zones-humides/inventaire.html/)	Entrer en communication avec les propriétaires des zones humides suivantes : à définir (projet LIFE Vallées Atlantiques)	Natagora BW		2025	Communication				5.Habitats et espèces sensibles	5.3.Zones humides		
23DG828	Sensibilisation des propriétaires d'étangs	Entrer en communication avec les propriétaires des étangs suivants : à définir (projet LIFE Vallées Atlantiques)	Natagora BW		2025	Communication				5.Habitats et espèces sensibles	5.3.Zones humides		
23DG829	Supports de communication à l'attention des promeneurs	Installer des panneaux d'information didactiques le long des cours d'eau ou des zones humides dans les sites suivants : RN Marais de Chapelle (Lasne) + à définir (projet LIFE Vallées Atlantiques)	Natagora BW		2025	Publication				5.Habitats et espèces sensibles	5.3.Zones humides		
23DG831	Autre engagement : Encadrement des agriculteurs et autres utilisateurs professionnels de produits phytopharmaceutiques pour la mise en oeuvre des mesures de réduction des pollutions ponctuelles et diffuses de l'eau par les produits phytopharmaceutiques	• Informations sur la réglementation relative à l'utilisation des PPP • Conseils pour le respect des zones tampon et des mesures anti-dérive, • Conseil pour les mises aux normes relatives aux opérations de remplissage et de rinçage des pulvérisateurs • Conseils pour la mise aux normes des locaux phyto	PROTECT'eau		2025	Aide	Pesticides						
23DG832	Autre engagement : Mise à disposition de brochures sur les thèmes développés par PROTECT'eau en lien avec l'eau, le nitrate et les produits phytopharmaceutiques	(sur demande) Brochure, outils et autres supports de communication disponibles sur le site internet de PROTECT'eau.	PROTECT'eau		2025	Publication	Agriculture - Apports en Nutriments						
23DG833	Autre engagement : Partenariat avec les CR en tant que relais d'informations vers l'agriculteur et le citoyen à la problématique de la contamination des eaux par le nitrate et les produits phytopharmaceutiques ainsi qu'aux bonnes pratiques d'utilisation de ces intrants.	Conférences, diffusion d'articles ou infos via les sites web, les newsletters, les bulletins de liaisons	PROTECT'eau		2025	Communication	Agriculture - Apports en Nutriments						
23DG830	Autre engagement : Encadrement des agriculteurs dans le cadre de la mise en oeuvre du "Programme de Gestion Durable de l'Azote en agriculture" (PGDA)	Conseil pour : • La gestion de la fertilisation • La gestion des engrais de ferme • Les mises aux normes des bâtiments d'élevage/infrastructures de stockage • La gestion des cultures intermédiaires piège à nitrate (CIPAN)	PROTECT'eau		2025	Aide	Agriculture - Apports en Nutriments						

Numéro de l'action	Intitulé Action	Description de l'action	Maîtres d'œuvre	Partenaires	Échéance	Nature 1	Nature 2	Thème DCE	Thème PGRI	Thème hors-DCE-PGRI	Sous-Thème hors-DCE-PGRI	PNP	Remarques / commentaires
23DG834	<b>Autre engagement</b> : Assurer un suivi des points noirs de la Commune de Chastre (ouvrages - entraves - érosions hors bétail - captage - protections de berge)	assurer un suivi des <b>points noirs suivants</b> : <b>à préciser dans la colonne "PNP"</b>	Province BW	Communes du BW, CRDG	2025	Contrôle			Protection - Travaux au niveau du lit mineur, des plaines inondables et des zones côtières			PN entrave: Hou07D, Hou09D, Hou23C ; PN protections de berge : Orn010B, Orn071b ; PN érosion : Per19C	
23DG835	<b>Autre engagement</b> : Assurer un suivi des points noirs de la Commune de Chaumont-Gistoux (ouvrages - entraves - érosions hors bétail - captage - protections de berge)	assurer un suivi des <b>points noirs suivants</b> : <b>à préciser dans la colonne "PNP"</b>	Province BW	Communes du BW, CRDG	2025	Contrôle			Protection - Travaux au niveau du lit mineur, des plaines inondables et des zones côtières			PNP: PN entrave : Glai10, Pap02, Pis008	
23DG836	<b>Autre engagement</b> : Assurer un suivi des points noirs de la Commune de Genappe (ouvrages - entraves - érosions hors bétail - captage - protections de berge)	assurer un suivi des <b>points noirs suivants</b> : <b>à préciser dans la colonne "PNP"</b>	Province BW	Communes du BW, CRDG	2025	Contrôle			Protection - Travaux au niveau du lit mineur, des plaines inondables et des zones côtières			PN renfort de berge : Dyl028	
23DG837	<b>Autre engagement</b> : Assurer un suivi des points noirs de la Commune de Grez-Doiceau (ouvrages - entraves - érosions hors bétail - captage - protections de berge)	assurer un suivi des <b>points noirs suivants</b> : <b>à préciser dans la colonne "PNP"</b>	Province BW	Communes du BW, CRDG	2025	Contrôle			Protection - Travaux au niveau du lit mineur, des plaines inondables et des zones côtières			PN érosion : Pis079b, Pn protection de berge : Pis092, Pis094d	
23DG838	<b>Autre engagement</b> : Assurer un suivi des points noirs de la Commune de Hélécine (ouvrages - entraves - érosions hors bétail - captage - protections de berge)	assurer un suivi des <b>points noirs suivants</b> : <b>à préciser dans la colonne "PNP"</b>	Province BW	Communes du BW, CRDG	2025	Contrôle			Protection - Travaux au niveau du lit mineur, des plaines inondables et des zones côtières			PN entrave : Chap01b	
23DG839	<b>Autre engagement</b> : Assurer un suivi des points noirs de la Commune de Incourt (ouvrages - entraves - érosions hors bétail - captage - protections de berge)	assurer un suivi des <b>points noirs suivants</b> : <b>à préciser dans la colonne "PNP"</b>	Province BW	Communes du BW, CRDG	2025	Contrôle			Protection - Travaux au niveau du lit mineur, des plaines inondables et des zones côtières			PN entrave : Orb111b et Orb119b	
23DG840	<b>Autre engagement</b> : Assurer un suivi des points noirs de la Commune de Jodogne (ouvrages - entraves - érosions hors bétail - captage - protections de berge)	assurer un suivi des <b>points noirs suivants</b> : <b>à préciser dans la colonne "PNP"</b>	Province BW	Communes du BW, CRDG	2025	Contrôle			Protection - Travaux au niveau du lit mineur, des plaines inondables et des zones côtières			PNP érosion : Gob29d, PNP entrave : Orb142c, PN entrave : Gob24c, GG116c, Her12c, St42	
23DG841	<b>Autre engagement</b> : Assurer un suivi des points noirs de la Commune de Lasne (ouvrages - entraves - érosions hors bétail - captage - protections de berge)	assurer un suivi des <b>points noirs suivants</b> : <b>à préciser dans la colonne "PNP"</b>	Province BW	Communes du BW, CRDG	2025	Contrôle			Protection - Travaux au niveau du lit mineur, des plaines inondables et des zones côtières			PN entrave : Las05b, Smo04b et smo04e , PN protection de berge : Maz21b	
23DG842	<b>Autre engagement</b> : Assurer un suivi des points noirs de la Commune de Mont-Saint-Guibert (ouvrages - entraves - érosions hors bétail - captage - protections de berge)	assurer un suivi des <b>points noirs suivants</b> : <b>à préciser dans la colonne "PNP"</b>	Province BW	Communes du BW, CRDG	2025	Contrôle			Protection - Travaux au niveau du lit mineur, des plaines inondables et des zones côtières			PN entrave : Ang04c, ang03c, Hou86c, Hou86b, Hou86a, hou88	
23DG843	<b>Autre engagement</b> : Assurer un suivi des points noirs de la Commune de Orp-Jauche (ouvrages - entraves - érosions hors bétail - captage - protections de berge)	assurer un suivi des <b>points noirs suivants</b> : <b>à préciser dans la colonne "PNP"</b>	Province BW	Communes du BW, CRDG	2025	Contrôle			Protection - Travaux au niveau du lit mineur, des plaines inondables et des zones côtières			PN entrave : Corr04d, Gol21b, Gol16b, Pge061d, pic11, Pic41d, Pic41b, PN érosion : Gol11b, Pge092 , PN protection de berge : Go24e, Pge098b	
23DG844	<b>Autre engagement</b> : Assurer un suivi des points noirs de la Commune de OTTIGNIES-LOUVAIN-LA-NEUVE (ouvrages - entraves - érosions hors bétail - captage - protections de berge)	assurer un suivi des <b>points noirs suivants</b> : <b>à préciser dans la colonne "PNP"</b>	Province BW	Communes du BW, CRDG	2025	Contrôle			Protection - Travaux au niveau du lit mineur, des plaines inondables et des zones côtières			PN entrave : Ang11, PN ouvrage : pinPGRI	
23DG845	<b>Autre engagement</b> : Assurer un suivi des points noirs de la Commune de Perwez (ouvrages - entraves - érosions hors bétail - captage - protections de berge)	assurer un suivi des <b>points noirs suivants</b> : <b>à préciser dans la colonne "PNP"</b>	Province BW	Communes du BW, CRDG	2025	Contrôle			Protection - Travaux au niveau du lit mineur, des plaines inondables et des zones côtières			PNP entrave : Tho072 , PN entrave : Tho028b	
23DG846	<b>Autre engagement</b> : Assurer un suivi des points noirs de la Commune de Ramillies (ouvrages - entraves - érosions hors bétail - captage - protections de berge)	assurer un suivi des <b>points noirs suivants</b> : <b>à préciser dans la colonne "PNP"</b>	Province BW	Communes du BW, CRDG	2025	Contrôle			Protection - Travaux au niveau du lit mineur, des plaines inondables et des zones côtières			PNP érosion : GG079b	
23DG847	<b>Autre engagement</b> : Assurer un suivi des points noirs de la Commune de Villers-la-Ville (ouvrages - entraves - érosions hors bétail - captage - protections de berge)	assurer un suivi des <b>points noirs suivants</b> : <b>à préciser dans la colonne "PNP"</b>	Province BW	Communes du BW, CRDG	2025	Contrôle			Protection - Travaux au niveau du lit mineur, des plaines inondables et des zones côtières			PN protection de berge : Gent069b, Puj06b	
23DG848	<b>Autre engagement</b> : Assurer un suivi des points noirs de la Commune de Walhain (ouvrages - entraves - érosions hors bétail - captage - protections de berge)	assurer un suivi des <b>points noirs suivants</b> : <b>à préciser dans la colonne "PNP"</b>	Province BW	Communes du BW, CRDG	2025	Contrôle			Protection - Travaux au niveau du lit mineur, des plaines inondables et des zones côtières			PN protection de berge : Ler11c, Nil058	
23DG852	<b>Autre engagement</b> : Travaux d'entretien	Marché annuel d'entretien des cours d'eau de deuxième catégorie	Province BW		tous les ans	Travaux			Protection - Travaux au niveau du lit mineur, des plaines inondables et des zones côtières				
23DG853	<b>Autre engagement</b> : Travaux d'entretien et d'aménagement	Marché annuel de réfection et aménagement des cours d'eau de deuxième catégorie	Province BW		tous les ans	Travaux			Protection - Travaux au niveau du lit mineur, des plaines inondables et des zones côtières				
23DG854	Communication des points noirs résolu le long des cours d'eau	Communiquer les points noirs résolus à la Cellule du CRDG, pour faciliter la mise à jour de la base de données de l'inventaire des points noirs	Province BW		tous les ans	Communication				9.Autres			
23DG855	Concertation préalable pour les travaux aux cours d'eau et abords	Communiquer chaque année aux partenaires du CRDG la programmation des travaux sur les cours d'eau et abords	Province BW		tous les ans	Communication				9.Autres			
23DG856	Concertation préalable pour les travaux aux cours d'eau et abords	Identifier chaque année les projets de travaux sur les cours d'eau et abords qui nécessitent une concertation préalable avec les partenaires du CRDG	Province BW		tous les ans	Concertation		Hydromorphologie et préservation des milieux aquatiques					
23DG857	Eradication de l'Hydrocotyle fausse renoncule	Poursuivre des chantiers d'éradication de l'Hydrocotyle fausse renoncule <b>dans les sites suivants : vallée de l'Argentine à La Hulpe</b>	Province BW	CRDG	2023	Travaux				1.Invasives	1.2.Espèces végétales		
23DG858	Eradication de la Balsamine de l'Himalaya	Poursuivre des chantiers d'éradication de la Balsamine de l'Himalaya <b>dans les sites suivants : vallée du Pisset</b>	Province BW	CRDG	2024	Travaux				1.Invasives	1.2.Espèces végétales		

Numéro de l'action	Intitulé Action	Description de l'action	Maîtres d'œuvre	Partenaires	Échéance	Nature 1	Nature 2	Thème DCE	Thème PGRI	Thème hors-DCE-PGRI	Sous-Thème hors-DCE-PGRI	PNP	Remarques / commentaires
23DG859	Eradication de la Balsamine de l'Himalaya	Poursuivre des chantiers d'éradication de la Balsamine de l'Himalaya <b>dans les sites suivants : vallée du Train</b>	Province BW	CRDG	2023	Travaux				1.Invasives	1.2.Espèces végétales		
23DG860	Eradication de la Berce du Caucase	Poursuivre des chantiers d'éradication de la Berce du Caucase <b>dans les sites suivants : vallées de la Nethen, de la Pêcherie et interventions ponctuelles sur l'ensemble du territoire</b>	Province BW	CRDG	2024	Travaux				1.Invasives	1.2.Espèces végétales		5.000,00 € par an sur 2 ans
23DG849	Outils de gestion des risques d'inondation	<b>Autre engagement:</b> Centrale de marché sous forme d'accord-cadre pour la désignation d'un auteur de projets en vue de la réalisation d'ouvrages de lutte contre les inondations	Province BW	Communes du BW	en continu	aide			Protection - Régulation du débit				
23DG850	Outils de gestion des risques d'inondation	<b>Autre engagement:</b> Centrale de marché sous forme d'accord-cadre pour les travaux de curage des cours d'eau communaux + assistance à la maîtrise d'ouvrage	Province BW	Communes du BW	en continu	aide			Protection - Travaux au niveau du lit mineur, des plaines inondables et des zones côtières				Marché pluriannuel (4 ans) passé régulièrement par la Province du Brabant wallon pour faciliter le travail des communes - Une convention d'assistance à la maîtrise d'ouvrage a été adjointe au marché à partir de 2021
23DG862	Outils de gestion des risques d'inondations	Poursuite de la mise à jour de la plateforme de connaissance et d'expertise <a href="http://www.brabantwallon.be/inondations">www.brabantwallon.be/inondations</a> , et diffusion de l'information	Province BW	Communes, CRDG, SPW, etc	2025	coordination			Prévention - Autres préventions				
23DG863	Réseau d'analyse de la qualité de l'eau en Dyle-Gette	Effectuer les analyses des campagnes du réseau d'analyses du CRDG	Province BW		tous les ans	Etude				9.Autres			
23DG864	Soutien financier au fonctionnement global du CR	Participation financière annuelle au fonctionnement général du CRDG	Province BW		tous les ans	Subside				7.Subsides			
23DG865	Supports de communication à l'attention des promeneurs	Installer des panneaux d'information didactiques le long des cours d'eau ou des zones humides <b>dans les sites suivants : La Lasne, en amont de la rue du Moulin à Genval</b>	Province BW		2023	Publication				5.Habitats et espèces sensibles	5.3.Zones humides		
23DG866	Travaux pour réduire les risques d'inondation par débordement de cours d'eau	<b>Autre engagement :</b> Subvention des ouvrages de lutte contre les inondations réalisés par les Communes	Province BW	Communes	tous les ans	Subside			Protection - Régulation du débit				
23DG851	Travaux pour réduire les risques d'inondations par débordement de cours d'eau	<b>Autre engagement:</b> Marché annuel d'entretien des bassins d'orage	Province BW		tous les ans	Travaux			Protection - Régulation du débit				
23DG867	Travaux pour réduire les risques d'inondations par débordement de cours d'eau	Instruire un dossier pour réaliser des travaux de stockage des eaux de débordement de cours d'eau <b>dans les vallées suivantes : sur le Nil à Walhain, sur la Grande Gette, sur la Houssière, sur les Papeteries à Chaumont-Gistoux, sur le Thorembois à Perwez</b>	Province BW		2025	Travaux			Protection - Régulation du débit				Etude hydrologique en cours sur le Nil, l'Orne et La Houssière en vue de définir les volumes de rétention nécessaires; études en copurs de lancement pour les autres
23DG868	Travaux pour réduire les risques d'inondations par débordement de cours d'eau	Réaliser ou poursuivre des travaux de stockage des eaux de débordement de cours d'eau <b>dans les sites suivants : sur la Petite Gette et le Ry des Corées en amont de Jauche (Or-Jauche), sur la Cala à Glabais, sur la Thyle au Moulin d'Hollers, sur le Piétrebaix à Cocrout, sur le Pisselet à Gastuche, sur l'Orbaix à Incourt</b>	Province BW		2025	Travaux			Protection - Régulation du débit				Sur la Petite Gette: ouvrage en travaux; Sur le Ry des Corées : dossier pour PU sera bientôt déposé Pour les autres dossiers: études tjs en cours
23DG869	Travaux/aménagements pour réduire les risques d'érosion et de ruissellement en zones agricoles	<b>Autre engagement :</b> Subvention des ouvrages de lutte contre les coulées boueuses réalisés par les Communes	Province BW		tous les ans	Subside			Protection - Gestion des eaux de ruissellement				250.000,00 €/an
N23DG0976	Communication des points noirs résolu le long des cours d'eau	Communiquer les points noirs résolu à la Cellule du CRDG, pour faciliter la mise à jour de la base de données de l'inventaire des points noirs	Province de Liège		en continu	Communication				9.Autres			
N23DG0977	Concertation préalable pour les travaux aux cours d'eau et abords	Appliquer les procédures de concertation préalable avec les partenaires du contrat de rivière pour certains travaux sur les cours d'eau et abords	Province de Liège		en continu	Concertation		Hydromorphologie et préservation des milieux aquatiques					
N23DG0978	Concertation préalable pour les travaux aux cours d'eau et abords	Communiquer chaque année aux partenaires du CRDG la programmation des travaux sur les cours d'eau et abords	Province de Liège		tous les ans	Communication				9.Autres			
N23DG0979	Concertation préalable pour les travaux aux cours d'eau et abords	Identifier chaque année les projets de travaux sur les cours d'eau et abords qui nécessitent une concertation préalable avec les partenaires du CRDG	Province de Liège		tous les ans	Concertation		Hydromorphologie et préservation des milieux aquatiques					
N23DG0975	Eradication de la Berce du Caucase	Poursuivre des chantiers d'éradication de la Berce du Caucase <b>dans les sites suivants : ruisseau "de Poucet" dans sa partie classée en 2ème cat. et ruisseau "le Henri Fontaine" (1 point spécifique)</b>	Province de Liège		tous les ans	Travaux				1.Invasives	1.2.Espèces végétales		
N23DG0974	Gestion intégrée et sectorisée des cours d'eau et abords	Intégrer systématiquement la composante "biodiversité" lors des travaux aux cours d'eau	Province de Liège		en continu	Contrôle		Hydromorphologie et préservation des milieux aquatiques					
N23DG0980	Inventaire des points noirs le long des cours d'eau	Intégrer l'inventaire des points noirs du CRDG dans les outils de planification/gestion des partenaires (entretien des cours d'eau, gestion des déversoirs d'orage, lutte contre les inondations...)	Province de Liège		en continu	Inventaire				9.Autres			
N23DG0981	Soutien financier au fonctionnement global du CR	Accorder à l'asbl "Contrat de rivière Dyle-Gette" un subside annuel de 3.315 euros	Province de Liège		tous les ans	Subside				7.Subsides			
N23DG0885	Autres types de dépôts de déchets le long des cours d'eau (déchets inertes, ménagers, mixtes)	Faire supprimer les autres types de dépôts de déchets correspondant <b>aux points noirs suivants : à préciser dans la colonne "PNP", svp</b>	SPW-DCENN		En continu	Obligation				2.Déchets	2.2.Autres		Mêmes remarques que pour l'action "déchets verts"

Numéro de l'action	Intitulé Action	Description de l'action	Maîtres d'œuvre	Partenaires	Échéance	Nature 1	Nature 2	Thème DCE	Thème PGRI	Thème hors-DCE-PGRI	Sous-Thème hors-DCE-PGRI	PNP	Remarques / commentaires
N23DG0886	Dépôts de déchets verts le long des cours d'eau (tontes de pelouse, branchages, déchets de cuisine, litières animales...)	Faire supprimer les dépôts de déchets verts correspondant <b>aux points noirs suivants</b> : <b>à préciser dans la colonne "PNP", svp</b>	SPW-DCENN		En continu	Obligation				2.Déchets	2.1.Verts		Se concerter avec les communes. A priori, le SPW-DCENN se concentre sur les dépôts dont l'enlèvement serait susceptible de compromettre la stabilité des berges.
N23DG0887	Entraves à l'écoulement des eaux dommageables (naturelles, artificielles)	Supprimer les entraves à l'écoulement des eaux dommageables correspondant <b>aux points noirs suivants</b> : <b>à préciser dans la colonne PNP, SVP</b>	SPW-DCENN		En continu	Travaux			Protection - Travaux au niveau du lit mineur, des plaines inondables et des zones côtières				
N23DG0888	Erosions naturelles de berges dommageables	Surveiller l'évolution des érosions naturelles de berges correspondant <b>aux points noirs suivants</b> : <b>à préciser dans la colonne "PNP", svp</b>	SPW-DCENN		En continu	Contrôle			Protection - Travaux au niveau du lit mineur, des plaines inondables et des zones côtières				
N23DG0889	Ouvrages d'art dégradés (ponts, passerelles, murs, murets...)	Entrer en communication avec les propriétaires concernés et assurer le suivi de leurs dossiers correspondant <b>aux points noirs suivants</b> : <b>à préciser dans la colonne "PNP", svp</b>	SPW-DCENN		En continu	Contrôle				4.Ouvrages			
N23DG0883	<b>Autre engagement</b>	Analyse des demandes d'utilisation du droit de tirage PGRI	SPW-DDR/GISER		2024	Aide			Prévention - Autres préventions				Jusqu'à la date limite des demandes de subside: fin septembre 2024
23DG871	Travaux/aménagements pour réduire les risques d'érosion et de ruissellement en zones agricoles	<b>Autre engagement</b> : Formation aux communes destinées à gérer et intégrer l'urbanisme dans le territoire.	SPW-DDR/GISER	CRDG	2025	Formation			Protection - Gestion des eaux de ruissellement				via des séminaires techniques sur les permis à risques CRDG = partenaire
23DG872	Travaux/aménagements pour réduire les risques d'érosion et de ruissellement en zones agricoles	<b>Autre engagement</b> : Remise d'avis dans le cadre de la procédure de permis d'urbanisme, d'environnement ou unique, ou de modification du plan de secteur, en présence d'un axe de concentration du ruissellement	SPW-DDR/GISER		En continu	Aide			Prévention - Autres préventions				
N23DG1008	Entretien des zones humides et des étangs	Réaliser des travaux de gestion/entretien <b>pour les zones humides suivantes: roselières de Gaillemarde (La Hulpe)</b>	SPW-DNF	Groupe CRA		Travaux				5.Habitats et espèces sensibles	5.3.Zones humides		
N23DG1010	Lutte contre les infractions environnementales le long des cours d'eau	<b>Autre engagement</b> : Renaturation d'une zone illicite de dépôt de déchets/matériaux à Grez-Doiceau (rue de Rode)	SPW-DNF		2025	Obligation				2.Déchets	2.2.Autres		
N23DG1007	Protection des zones humides reprises à l'inventaire du CRDG (cf: www.crdg.be/etat-des-leux-zones-humides/inventaire.html/)	Assurer un nouveau statut de protection <b>pour les zones humides suivantes</b> : <b>roselières de Gaillemarde</b> à La Hulpe	SPW-DNF			Concertation				5.Habitats et espèces sensibles	5.3.Zones humides		
N23DG1011	Sensibilisation des propriétaires d'étangs	<b>Autre engagement</b> : Elaboration d'une convention pour la gestion de l'étang de Pécrat à Grez-Doiceau en concertation avec les pêcheurs.	SPW-DNF		2024	Concertation				5.Habitats et espèces sensibles	5.3.Zones humides		
N23DG1012	Entretien des zones humides et des étangs	Réaliser des travaux de gestion/entretien <b>pour les zones humides suivantes</b> : Restaurations à <b>la RND du Grand Brou</b> à Beauvechain	SPW-DNF	BNIP-PWDR	2025	Travaux				5.Habitats et espèces sensibles	5.3.Zones humides		
N23DG1009	Protection / développement de la biodiversité dans les cours d'eau et abords	<b>Autre engagement</b> : Restauration de <b>la prairie située entre le Bois de Launsart et la Dyle</b> à Grez-Doiceau	SPW-DNF	BNIP-PWDR ?		Travaux				5.Habitats et espèces sensibles	5.1.Restauration et valorisation d'habitats ou de sources		
23DG777	<b>Autre engagement</b> : PGRI-mesure globale 11-2	Informier et sensibiliser les citoyens et les porteurs de projets à la gestion des inondations par le biais de différents outils de vulgarisation	SPW-GTI		en continu	Communication			Prévention - Autres préventions				
23DG778	<b>Autre engagement</b> : PGRI-mesure globale 35-2	Améliorer le processus de retour d'expérience après une inondation	SPW-GTI		en continu	Concertation			Gestion de crise et apprentissage - Autres réparations et révision				
23DG779	<b>Autre engagement</b> : PGRI-mesure globale 4-1	Mettre à jour les canevas d'avis des gestionnaires de cours d'eau et leurs modalités d'application	SPW-GTI		en continu	Concertation			Prévention - Evitement				
23DG776	Outils de gestion des risques d'inondations	Suivi et mise en oeuvre du Plan de Gestion des Risques d'inondation 2022-2027 pour le district hydrographique de l'Escaut, comprenant le sous-bassin hydrographique de Dyle-Gette.	SPW-GTI		2025	coordination			Prévention - Autres préventions				Echéance finale: 2027
23DG874	<b>Autre engagement</b>	Informier systématiquement la cellule de coordination de tout dépassement des normes liées à la qualité des eaux de baignade durant la période balnéaire.	SPW/DESU		Tous les ans	Communication		Activités récréatives					
23DG875	<b>Autre engagement</b> : Transmettre à la cellule de coordination du CR les profils des zones de baignade mis à jour		SPW/DESU		tous les ans	Communication		Activités récréatives					
23DG876	<b>Autre engagement</b> : Transmettre les résultats de l'enquête publique réalisée en vue de l'adoption des plans de gestion visés par la DCE.		SPW/DESU		2023	Communication		Activités récréatives					

Numéro de l'action	Intitulé Action	Description de l'action	Maîtres d'œuvre	Partenaires	Échéance	Nature 1	Nature 2	Thème DCE	Thème PGRI	Thème hors-DCE-PGRI	Sous-Thème hors-DCE-PGRI	PNP	Remarques / commentaires
23DG873	Soutien financier au fonctionnement global du CR	Engagement moral de financer le CR dans le respect de l'Arrêté du Gouvernement wallon du 13 novembre 2008 relatif aux Contrats de rivière.	SPW/DESU		tous les ans	Subside				7.Subsides	7.1.SPW		
23DG877	Outils de gestion des risques d'inondation	<b>Autre engagement</b> : Etude des causes des inondations et proposer des solutions pour un à trois sites dans le BV Dyle-Gette (travaux étudiants)	UCL		2023	Etude			Prévention - Autres préventions				Analyse du fonctionnement hydrologique de la Mazerine et identification d'ouvrages de rétention potentiels.
23DG878	Outils de gestion des risques d'inondation	<b>Autre engagement</b> : Etude des causes des inondations et proposer des solutions pour un à trois sites dans le BV Dyle-Gette (travaux étudiants)	UCL		2024	Etude			Prévention - Autres préventions				Analyse du fonctionnement hydrologique de l'Argentine et identification d'ouvrages de rétention potentiels.
23DG879	Outils de gestion des risques d'inondation	<b>Autre engagement</b> : Etude des causes des inondations et proposer des solutions pour un à trois sites dans le BV Dyle-Gette (travaux étudiants)	UCL		2025	Etude			Prévention - Autres préventions				à définir (La Lasne?)
N23DG1013	Encadrement et sensibilisation centrés sur des captages spécifiques	Initier un nouveau contrat de captage <b>pour les captages suivants: Plancenot et Vieux-Genappe</b>	Vivaqua	Protect-Eau	2025	Concertation		valoriser les ressources stratégiques en eau					Etude de délimitation de zones de surveillance (ZII) finalisée et à discuter avec le SPW. Date du démarrage des contrats captages à voir avec Protect'Eau, occupé actuellement sur la zone de Spontin.
N23DG1014	Information et sensibilisation du public sur la protection des eaux souterraines	<b>Autre engagement</b> : placer des panneaux "Zone de prévention" aux entrées/sorties des zones officielles	Vivaqua		2025	Publication		Valoriser les ressources stratégiques en eau					Les panneaux commandés sont enfin arrivés après une très longue attente. Ils ont commencés à être placés en 2022 à Gemine (zone test). Les autres sites de captages (ZP) suivront dans la foulée de ceux de Gemine. L'échéance de 2025 concerne Plancenot et Vieux-Genappe.
N23DG1015	Plans de gestion environnementale pour les sites de captage d'eau potabilisable	Entamer / finaliser la mise en œuvre d'un plan de gestion environnementale déjà adopté <b>pour les sites des captages suivants : Vieux-Genappe et Plancenot</b>	Vivaqua	CRDG, Natagora BW	en continu	travaux				5.Habitats et espèces sensibles	5.1.Restauration et valorisation d'habitats ou de sources		Contrôle et/ou surveillance des plantes invasives (Renouées du Japon dans les 2 sites, Balsamine de l'Himalaya à Plancenot et Hydrocotyle fausse renoncule à Plancenot) et traitement manuel le cas échéant. - pose de nichoirs supplémentaires à chouette chevêche - - surveillance du castor - fauchage tardif, zones sans intervention, curage ciblés des fossés... - entretien régulier du ruisseau des Broues - Abattage sanitaire épicoécas scolytés et frênes chararosés - maintien arbres intérêt biologique - poursuite boisements "jardinés"
N23DG1016	Programmes de mesures de protection des captages d'eau potabilisable	<b>Autre engagement</b> : poursuivre la surveillance des captages et de leurs zones de prévention par les cantonniers	Vivaqua		en continu	Contrôle		Valoriser les ressources stratégiques en eau					Sur les sites de Vieux-Genappe et Plancenot. Surveillance des installations/stockages à risque et visites/distributions de folders explicatifs aux riverains concernés.

**Partenaires publics supra communaux**

Pour la Wallonie

Madame **Céline Tellier**  
Ministre de l'environnement

Pour le Service public de Wallonie-ARNE

Madame **Bénédicte Heindrichs**  
Directrice générale  
Représentée par **Augustin Smoos**




Pour le Service public de Wallonie-GTI

Monsieur **Simon Riguelle**  
Directeur du Centre régional de crise



Pour le Brabant Wallon

Monsieur **Marc Bastin**  
Député provincial



Pour la Province de Liège  
Monsieur Michel Maréchal

Directeur général infrastructures  
et développement durable



Pour l'intercommunale AIDE

Monsieur **Franck Bodson**  
Implantation et gestion EMAS



Pour l'intercommunale in BW

Monsieur **Vincent Gooris**  
Dir. adjoint Dépt. assainissement



Pour l'intercommunale Vivaqua

Madame **Marie Derick**  
Responsable de prévention



**Partenaires associatifs supra communaux**


Pour Aer Aqua Terra

Monsieur **Marc Verheyden**  
Administrateur




Pour Bubbles and More

Madame **Vinciane Jacquiez**  
Présidente

→ VANDERBOUCKE  



Pour le Centre culturel du BW

Madame **Bénédicte Dawance**  
Coordinatrice de la Maison de l'urbanisme



Pour le CRABE

Madame **Virginie Detienne**  
Directrice



Pour Dung Dung


Monsieur **Patrick Janssen**  
Administrateur délégué



Signataires du PA 2023-2025 du CRDG

Pour la Fédération halieutique et  
piscicole Dyle-Gette

Monsieur **Jean-Luc Mottin**  
Président



Pour la Fédération wallonne de l'Agriculture

Monsieur **Bernard Decock**  
D-CAP-Environnement



Pour le GAL Culturalité

Madame **Hélène Aimont**  
Chargée de mission



Pour Natagora

Monsieur **Julien Taymans**  
Président Régionale BW




Pour Protect'Eau

Monsieur **Mostafa Khalidi**



Pour l'Université catholique de Louvain - GERU

Monsieur **Charles Bielders**  
Professeur Faculté bio-ingénieurs



**Partenaires communaux**

Pour la Commune de Beauvechain

Madame **Brigitte Wiaux**  
Echevine

Pour la Commune de Chastre

Monsieur **Jean-Marie Thiry**  
Echevin

Pour la Commune de Chaumont-Gistoux

Monsieur **Luc Mertens**  
Echevin

Pour la Commune de Court-St-Etienne

Monsieur **Steve De Wevere**  
Echevin

Pour la Commune de Genappe

Monsieur **Benoit Huts**  
Echevin

Pour la Commune de Grez-Doiceau

Monsieur Dimitri **Dewilde**  
Echevin

Pour la Commune de Hannut

Madame Florence **Degroot**  
Echevine

Signataires du PA 2023-2025 du CRDG

Pour la Commune de Ottignies-LLN

Monsieur **Philippe Delvaux**  
Echevin



Pour la Commune de Perwez

Madame **Véronique De Brouwer**  
Echevine



Pour la Commune de Ramillies

Madame **Mireille Benoit**  
Echevine



Pour la Commune de Rixensart

Madame **Sylvie Van den Eynde**  
Echevine



Pour la Commune de Villers-la-Ville

Monsieur **Cédric Vermeiren**  
Conseiller communal



Pour la Commune de Walhain

Monsieur **Vincent Eylenbosch**  
Echevin



Pour la Commune de Waterloo

Monsieur Raphaël **Szuma**  
Echevin


Représenté par *CRASSON Pauline*



Signataires du PA 2023-2025 du CRDG

Pour la Commune de Wavre

Monsieur **Luc Gillard**  
Echevin



**Partenaires associatifs locaux**


Pour Action Environnement Beauvechain

Madame **Christine Paillet-Moulaert**  
Présidente



Pour les Amis du Parc de la Dyle

Monsieur **Steven Lemaire**  
Administrateur

*Po Christine Paillet*  



Pour le CADEV Villers-la-Ville

Monsieur **Walter Gries**  
Administrateur



Pour le Centre culturel de Jodoigne/Orp-Jauche

Madame **Stéphanie Croquet**  
Directrice



Pour le Groupe Contrat de rivière Argentine


Monsieur **Hugo Moreau**  
Président

*Représenté par Nicolas Coussaert, coordinateur*



Pour le Groupe sentiers de Chaumont-Gistoux

Madame **Monique Kisteman-Milgrom**




Signataires du PA 2023-2025 du CRDG

Pour La Hulpe Environnement

Monsieur **Thierry Waser**

Administrateur

Représenté par **Sarah Wagschal**



Pour Lasne Nature

Monsieur **Willy Calleuw**

Président



**Contrat de rivière Dyle-Gette**

Pour le Contrat de rivière

Monsieur **Jean-Marie Tricot**

Coordinateur

